

西宮市交通バリアフリー  
道路特定事業計画

西 宮 市

## 1. 道路特定事業計画

### 1) 道路特定事業計画作成の趣旨

「高齢者、身体障害者等の公共交通機関を利用した移動の円滑化の促進に関する法律(通称:交通バリアフリー法)」が制定されたことを受け、本市では、平成15年7月に、阪神甲子園駅周辺など5地区を重点整備地区とする『西宮市交通バリアフリー基本構想』を策定しました。

道路特定事業計画は、この基本構想で定められた重点整備地区内の特定経路について、交通バリアフリー法第10条に基づき、策定するものであり、今後は、この事業計画に基づき、重点的・一体的に重点整備地区内の道路等のバリアフリー化を進めていきます。

### 2) 整備目標年次

整備目標時期は、平成22年度(2010年)を基本としながら、平成19年度完了を目途として整備を進めていきます。

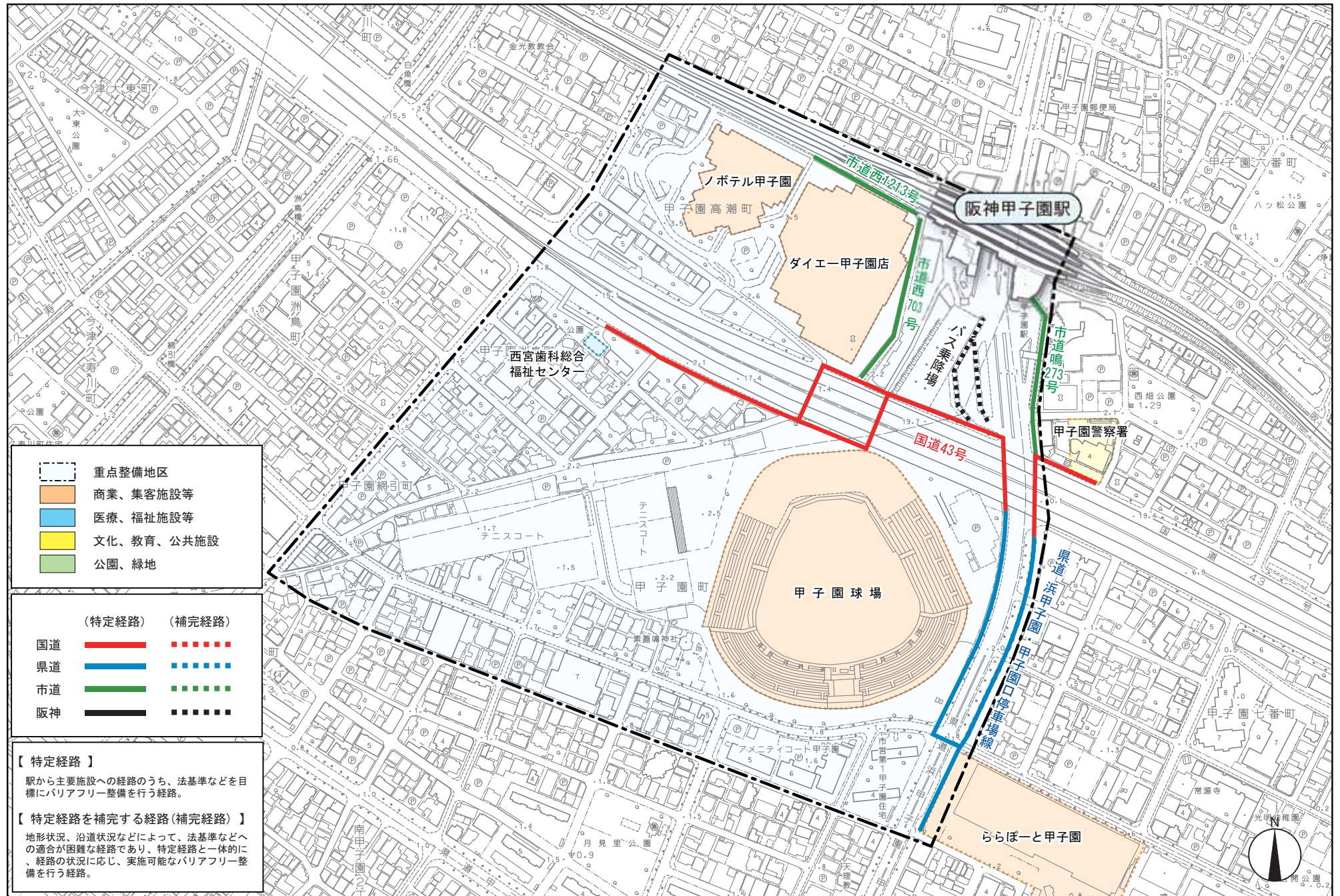
### 3) 特定経路における整備の基本方針

道路特定事業の実施にあたっては、『西宮市交通バリアフリー基本構想』の考え方に沿った整備に努めるものとし、構造物等の基準としては『道路の移動円滑化整備ガイドライン』を基本としています。ただし、地形の状況その他やむを得ない場合は、可能な限り基準等に沿った整備を図るものとします。

道路のバリアフリー整備と合わせ、ソフト面での取組みとして、放置自転車の移動撤去、駐輪マナーの指導・啓発や、歩行の支障となる看板などについて、撤去・移設等の指導に努めます。

(注) 本事業計画は、現時点での整備事業計画を定めたものであり、今後の各事業の進捗状況や社会情勢の変化等により、変更することがあります。

## 2 重点整備地区の区域及び特定経路




- 重点整備地区
- 商業、集客施設等
- 医療、福祉施設等
- 文化、教育、公共施設
- 公園、緑地

- |    | (特定経路)  | (補完経路)   |
|----|---|--|
| 国道 | <span style="border-bottom: 2px solid red; width: 20px; display: inline-block;"></span>   | <span style="border-bottom: 2px dashed red; width: 20px; display: inline-block;"></span>   |
| 県道 | <span style="border-bottom: 2px solid blue; width: 20px; display: inline-block;"></span>  | <span style="border-bottom: 2px dashed blue; width: 20px; display: inline-block;"></span>  |
| 市道 | <span style="border-bottom: 2px solid green; width: 20px; display: inline-block;"></span> | <span style="border-bottom: 2px dashed green; width: 20px; display: inline-block;"></span> |
| 阪神 | <span style="border-bottom: 2px solid black; width: 20px; display: inline-block;"></span> | <span style="border-bottom: 2px dashed black; width: 20px; display: inline-block;"></span> |

**【 特定経路 】**  
 駅から主要施設への経路のうち、法基準などを目標にバリアフリー整備を行う経路。

**【 特定経路を補完する経路(補完経路) 】**  
 地形状況、沿道状況などによって、法基準などへの適合が困難な経路であり、特定経路と一体的に、経路の状況に応じ、実施可能なバリアフリー整備を行う経路。



# 阪神武庫川駅周辺地区

重点整備地区の区域及び特定経路等

重点整備地区

- 商業、集客施設等
- 医療、福祉施設等
- 文化、教育、公共施設
- 公園、緑地

(特定経路) (補完経路)

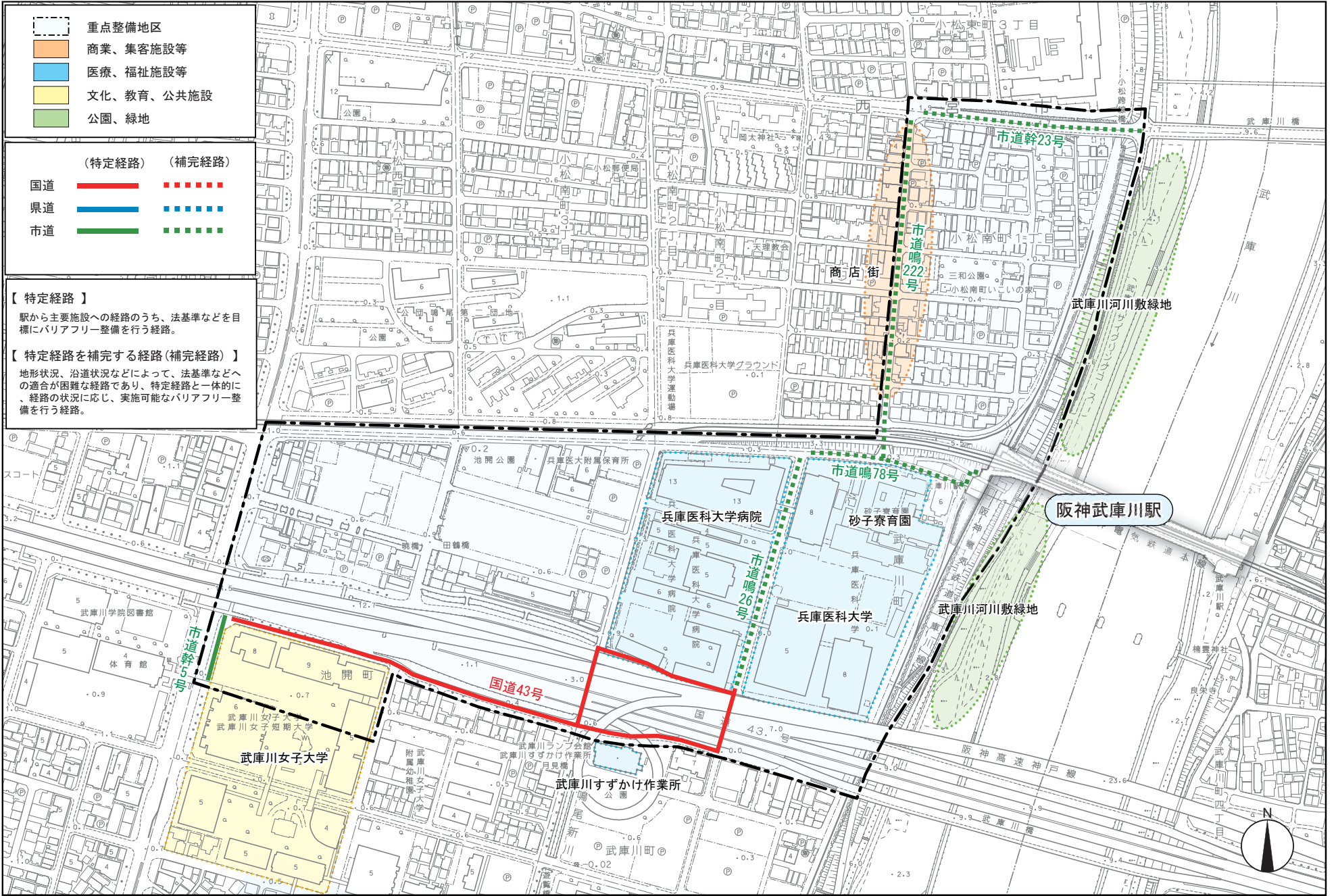
国道 —— - - - - -

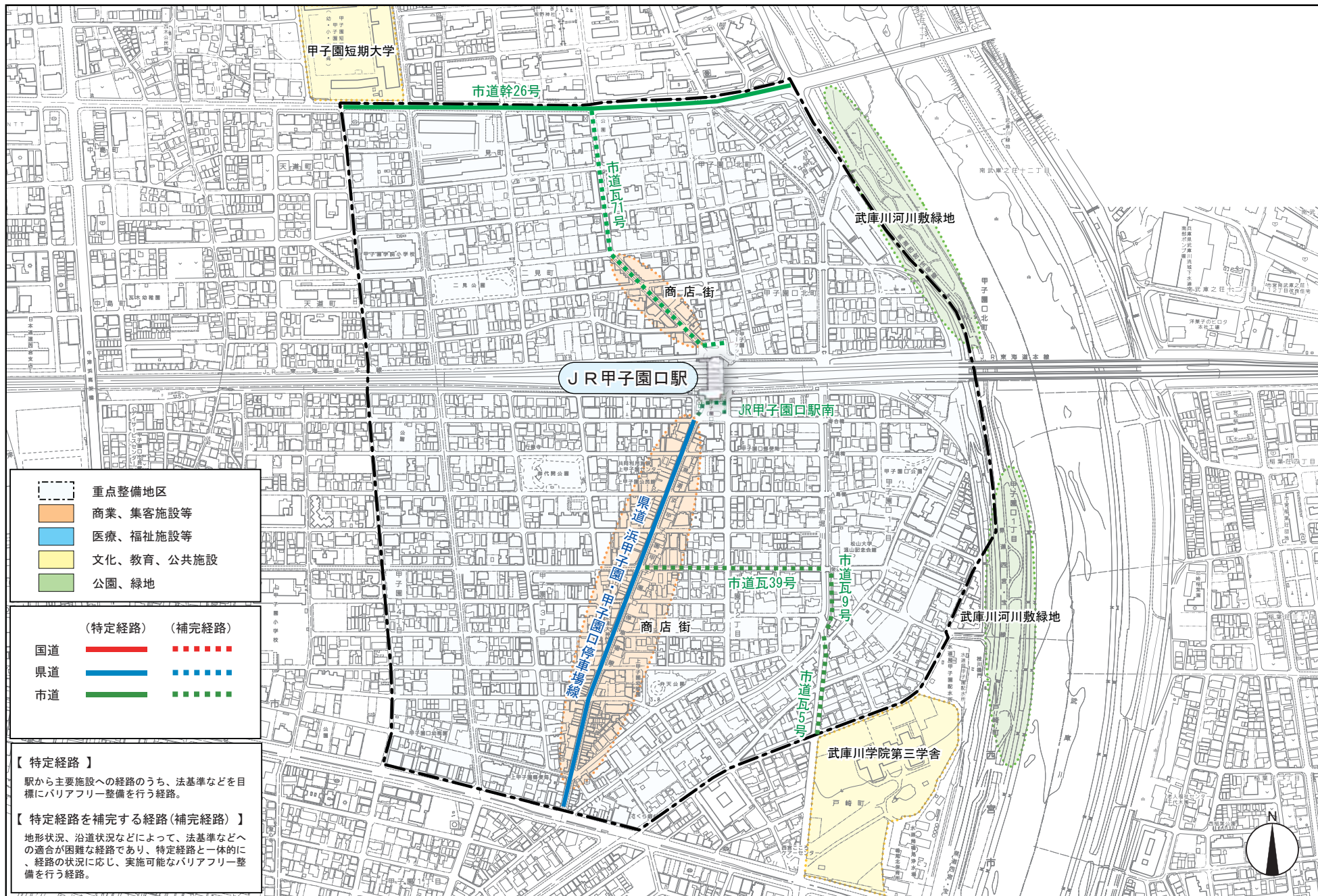
県道 —— - - - - -

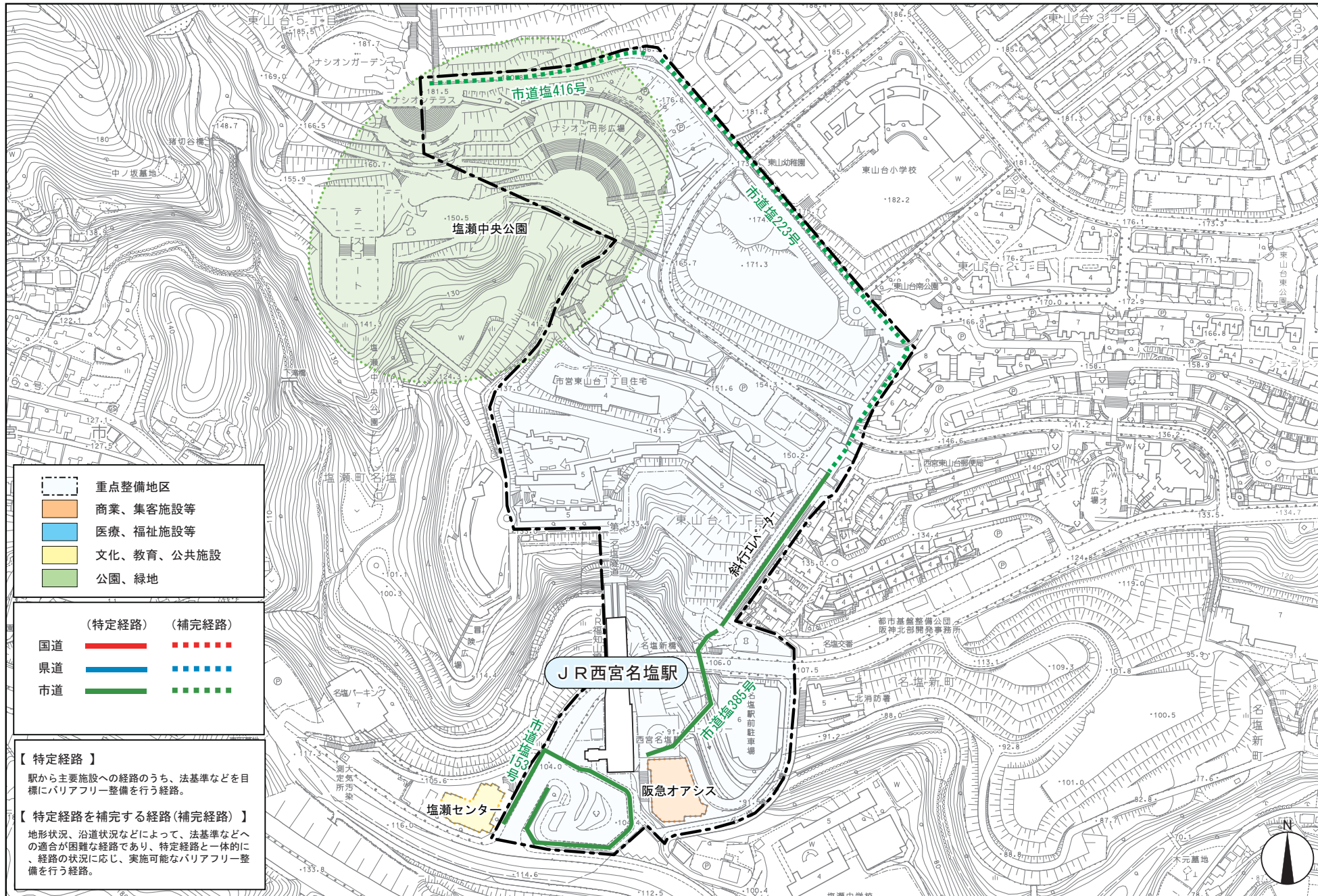
市道 —— - - - - -






【特定経路】  
駅から主要施設への経路のうち、法基準などを目標にバリアフリー整備を行う経路。







【特定経路を補完する経路(補完経路)】  
地形状況、沿道状況などによって、法基準などへの適合が困難な経路であり、特定経路と一体的に、経路の状況に応じ、実施可能なバリアフリー整備を行う経路。







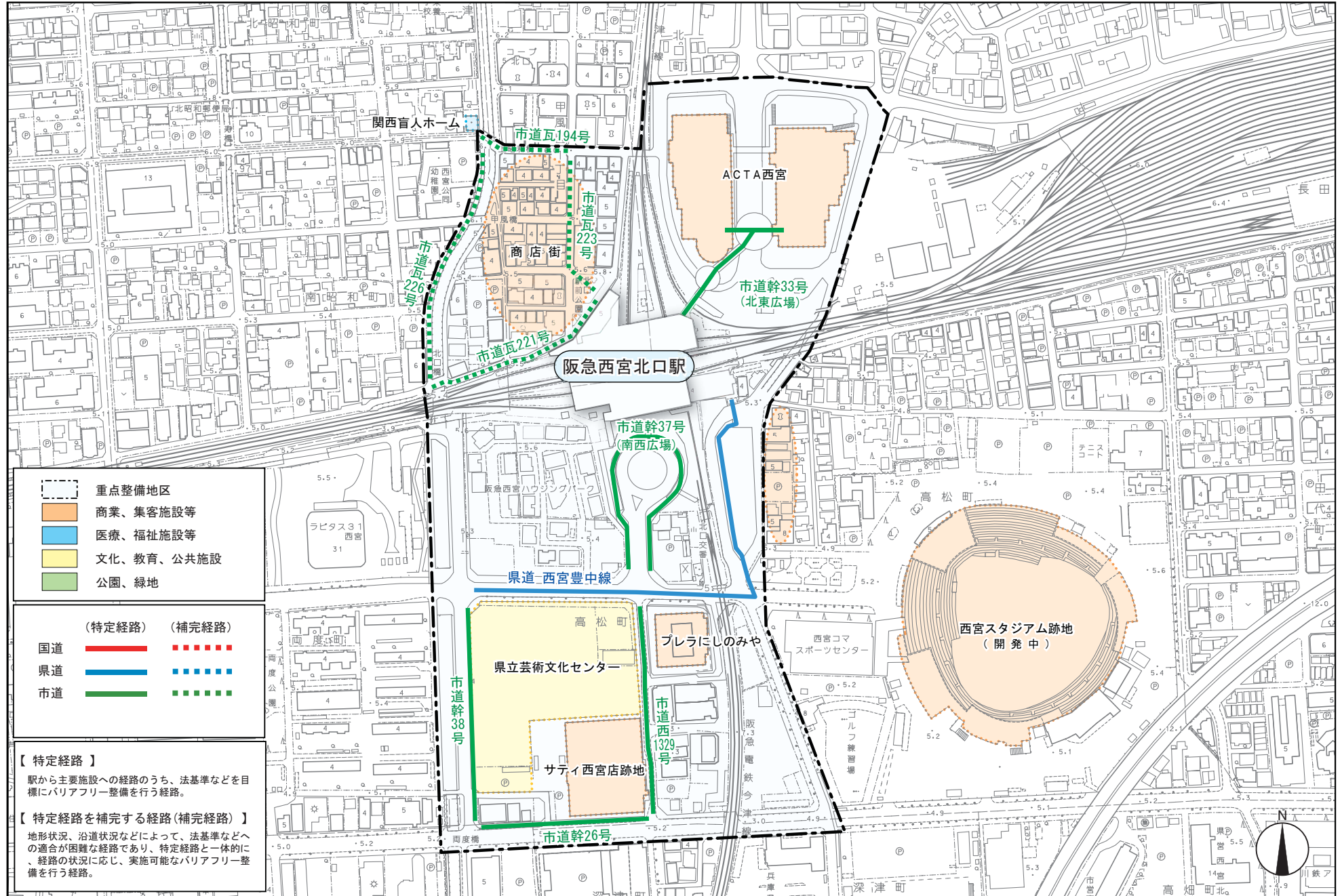
-  重点整備地区
-  商業、集客施設等
-  医療、福祉施設等
-  文化、教育、公共施設
-  公園、緑地

	(特定経路)	(補完経路)
国道		
県道		
市道		

**【 特定経路 】**  
 駅から主要施設への経路のうち、法基準などを目標にバリアフリー整備を行う経路。

**【 特定経路を補完する経路(補完経路) 】**  
 地形状況、沿道状況などによって、法基準などへの適合が困難な経路であり、特定経路と一体的に、経路の状況に応じ、実施可能なバリアフリー整備を行う経路。





	重点整備地区
	商業、集客施設等
	医療、福祉施設等
	文化、教育、公共施設
	公園、緑地

	(特定経路)	(補完経路)
国道		
県道		
市道		

【 特定経路 】  
 駅から主要施設への経路のうち、法基準などを目標にバリアフリー整備を行う経路。

【 特定経路を補完する経路(補完経路) 】  
 地形状況、沿道状況などによって、法基準などへの適合が困難な経路であり、特定経路と一体的に、経路の状況に応じ、実施可能なバリアフリー整備を行う経路。





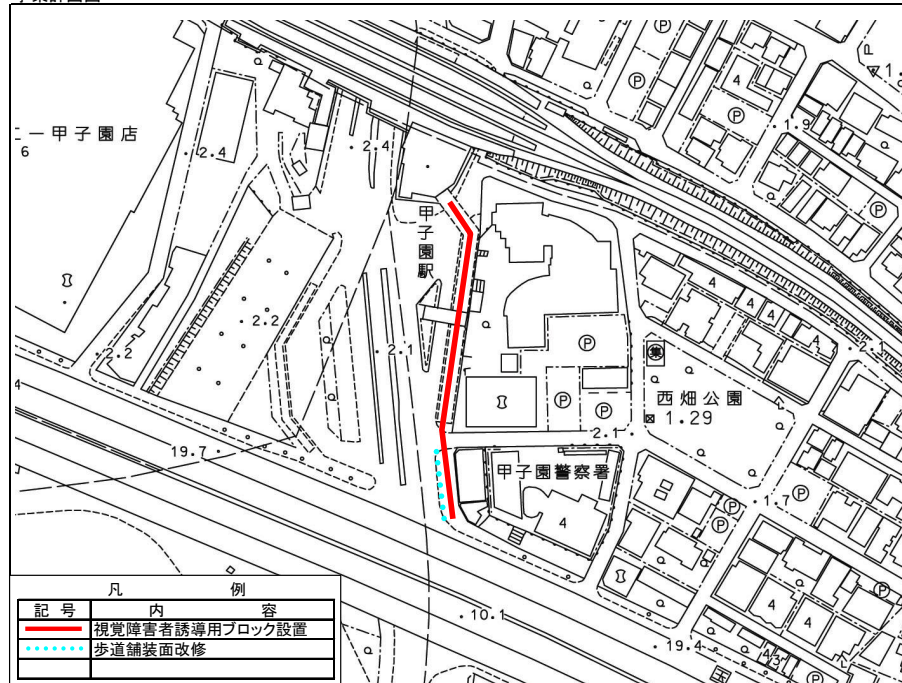
### 3 路線別事業計画

(注) 本事業計画は、現時点での事業計画を定めたものであり、今後の各事業の進捗状況や社会情勢の変化等により、変更することがあります。

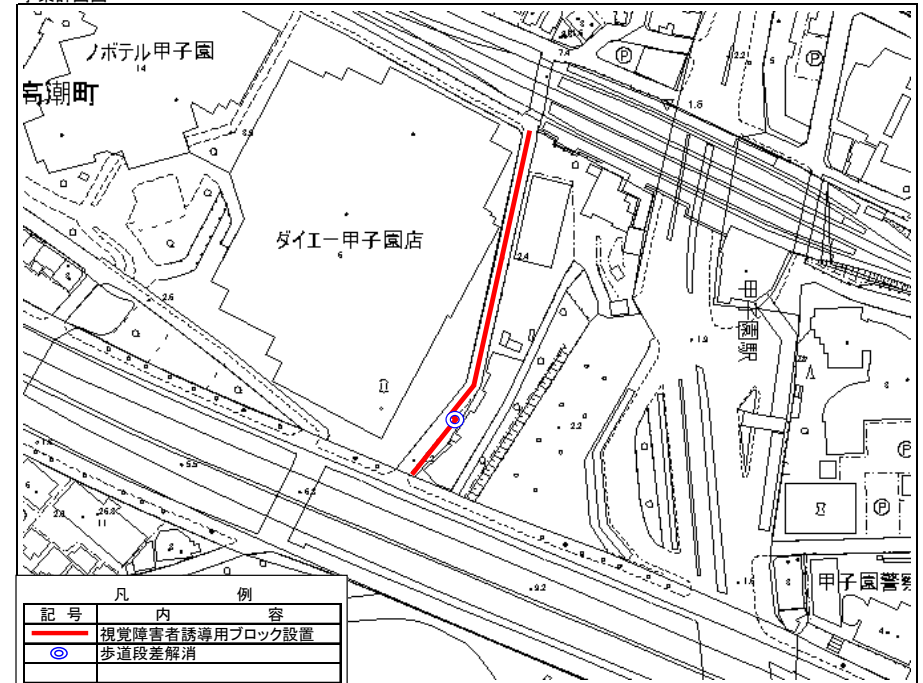
阪神甲子園駅周辺地区								
路線名	市道鳴273	管理者	西宮市					
事業区間	甲子園七番町1～11	経路延長	140m					
事業内容・実施予定期間	実施予定期間							
事業内容	事業量	16年度	17年度	18年度	19年度	20年度	21年度	22年度
視覚障害者誘導用ブロック設置	120m		■	■				
歩道舗装面改修	220m		■	■				
事業実施に際し配慮すべき重要事項								

阪神甲子園駅周辺地区								
路線名	市道西703号線	管理者	西宮市					
事業区間	甲子園高潮町3	経路延長	150m					
事業内容・実施予定期間	実施予定期間							
事業内容	事業量	16年度	17年度	18年度	19年度	20年度	21年度	22年度
視覚障害者誘導用ブロック設置	150m			■	■			
歩道段差解消	1箇所			○				
事業実施に際し配慮すべき重要事項								

事業計画図



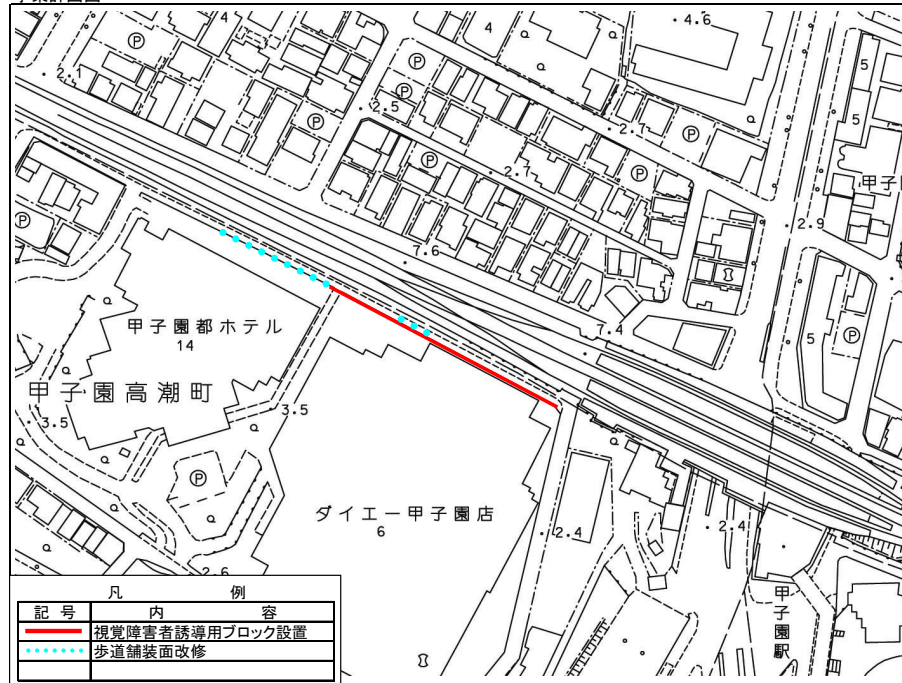
事業計画図



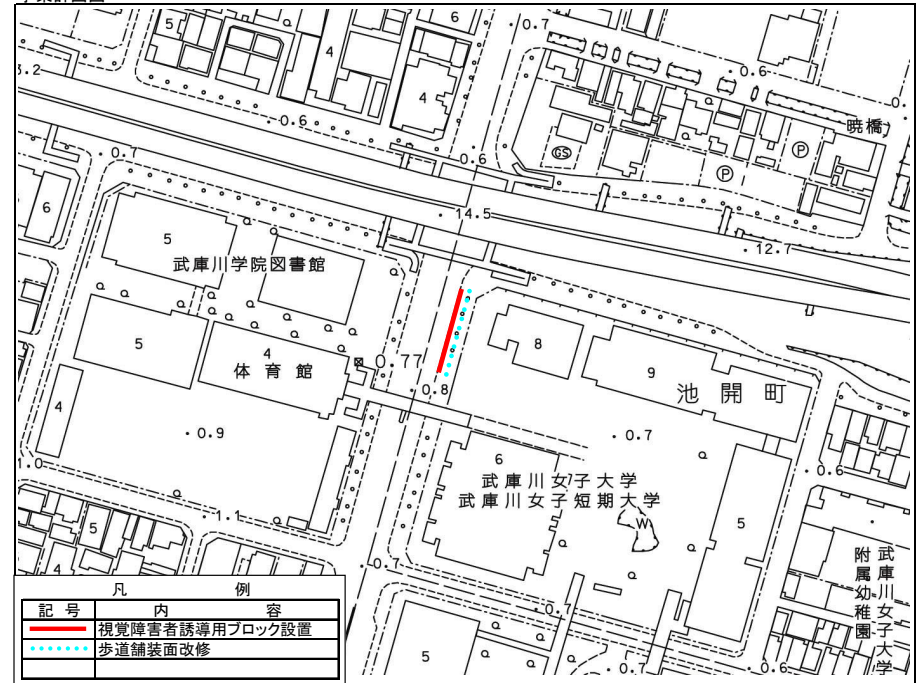
阪神 甲子園駅周辺地区		管理者	西宮市					
路線名	市道西1213	経路延長	100m					
事業区間	甲子園高潮町3	実施予定期間						
事業内容・実施予定期間	事業量	16年度	17年度	18年度	19年度	20年度	21年度	22年度
視覚障害者誘導用ブロック設置	100m		■	■				
歩道舗装面改修	100m <sup>2</sup>		■	■				
事業実施に際し配慮すべき重要事項								

阪神 武庫川駅周辺地区		管理者	西宮市					
路線名	市道幹5	経路延長	60m					
事業区間	池開町6	実施予定期間						
事業内容・実施予定期間	事業量	16年度	17年度	18年度	19年度	20年度	21年度	22年度
視覚障害者誘導用ブロック設置	30m			■	■			
歩道舗装面改修	90m <sup>2</sup>			■	■			
事業実施に際し配慮すべき重要事項								
国道43号の整備次期と調整する必要がある。								

事業計画図



事業計画図



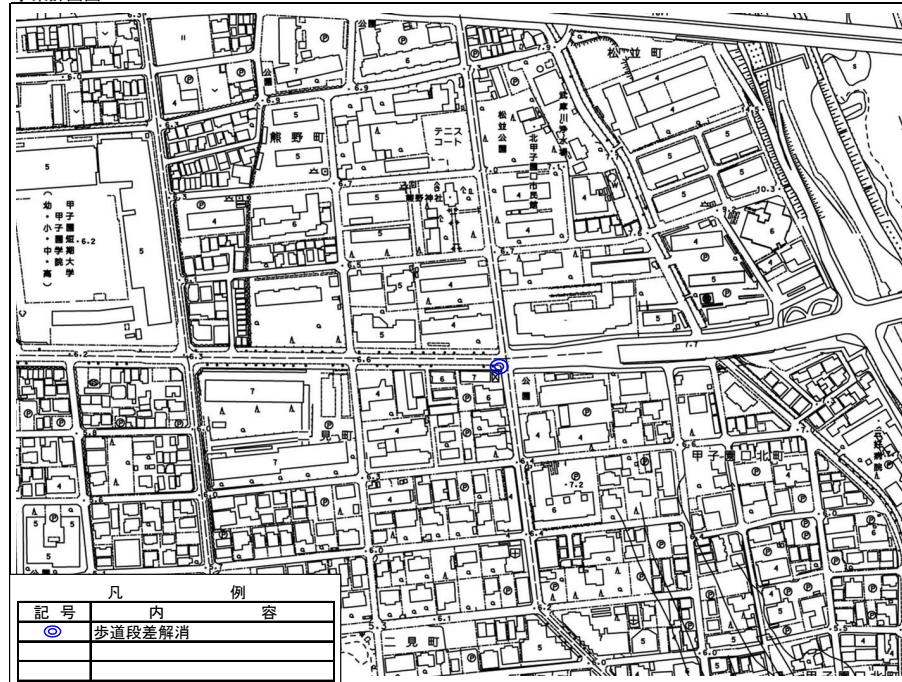
J R 甲子園口周辺地区

路線名	市道幹26	管理者	西宮市					
事業区間	二見町13	経路延長	620m					
事業内容・実施予定期間	実施予定期間							
事業内容	事業量	16年度	17年度	18年度	19年度	20年度	21年度	22年度
歩道段差解消	1箇所							
事業実施に際し配慮すべき重要事項								

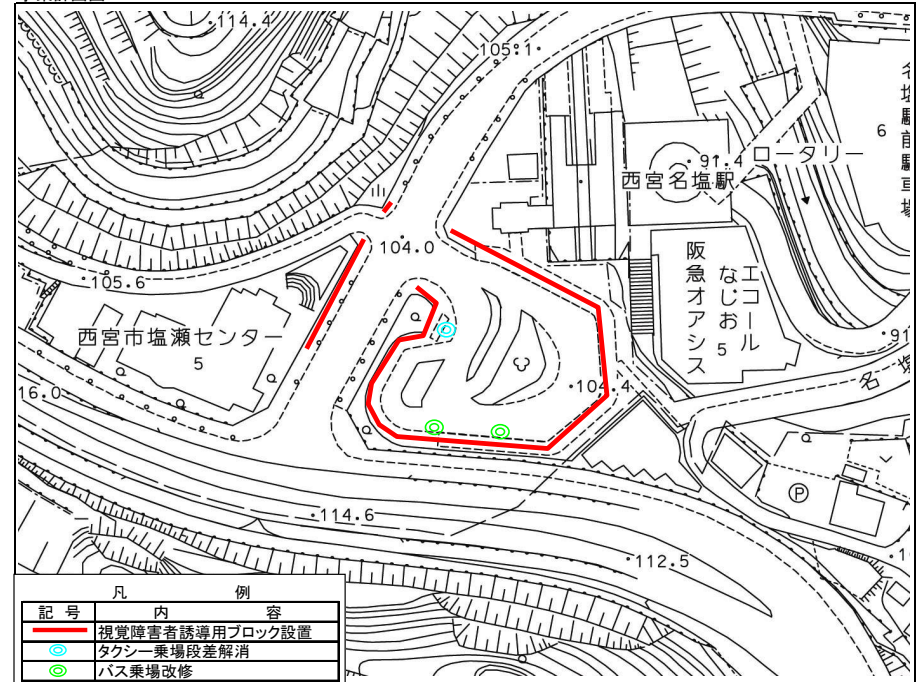
J R 西宮名塩駅周辺地区

路線名	市道塩153	管理者	西宮市					
事業区間	名塩新町	経路延長	330m					
事業内容・実施予定期間	実施予定期間							
事業内容	事業量	16年度	17年度	18年度	19年度	20年度	21年度	22年度
視覚障害者誘導用ブロック設置・改修	380m							
タクシー乗場段差解消	1箇所							
バス乗場改修	2箇所							
事業実施に際し配慮すべき重要事項								

事業計画図



事業計画図

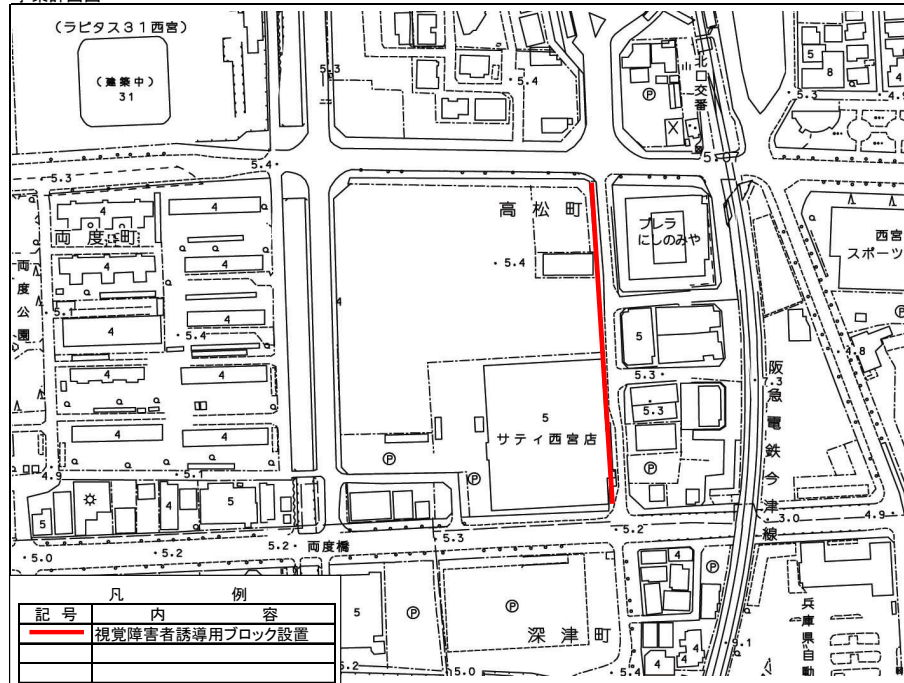




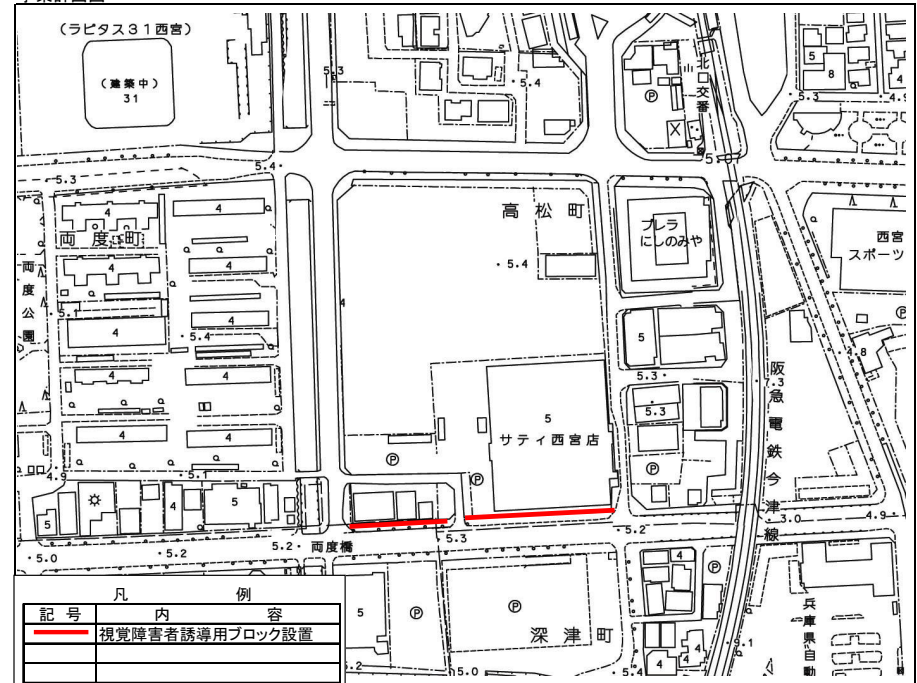
阪急西宮北口駅周辺地区								
路線名	市道西1329	管理者	西宮市					
事業区間	高松町	延長	180m					
事業内容・実施予定期間	事業量	実施予定期間						
事業内容		16年度	17年度	18年度	19年度	20年度	21年度	22年度
視覚障害者誘導用ブロック設置	180m							
事業実施に際し配慮すべき重要事項								

阪急西宮北口駅周辺地区								
路線名	市道幹26	管理者	西宮市					
事業区間	高松町	延長	150m					
事業内容・実施予定期間	事業量	実施予定期間						
事業内容		16年度	17年度	18年度	19年度	20年度	21年度	22年度
視覚障害者誘導用ブロック設置	130m							
事業実施に際し配慮すべき重要事項								

事業計画図

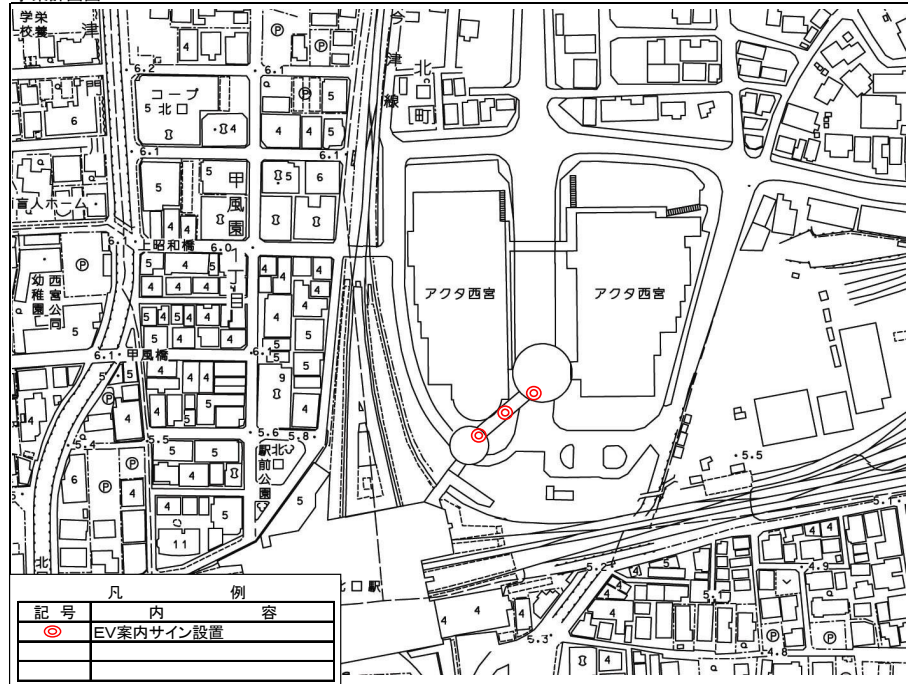


事業計画図



阪急西宮北口駅周辺地区								
路線名	市道幹33(北東広場)			管理者	西宮市			
事業区間	北口町			延長	120m			
事業内容・実施予定期間	実施予定期間							
事業内容	事業量	16年度	17年度	18年度	19年度	20年度	21年度	22年度
EV案内サイン設置	3箇所				■			
事業実施に際し配慮すべき重要事項								

事業計画図



## 《参考》 補完経路事業計画

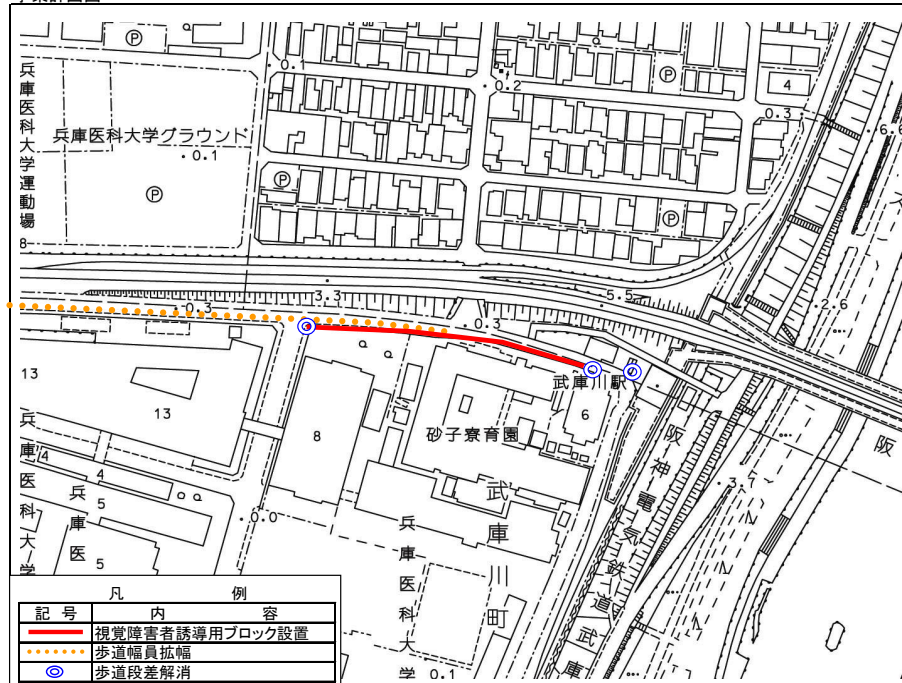
補完経路・・・地形状況、沿道状況等によって、法令基準（歩道幅員、勾配等）に適合する歩道設置が困難な経路について、実施可能なバリアフリー整備を行う経路を言います。



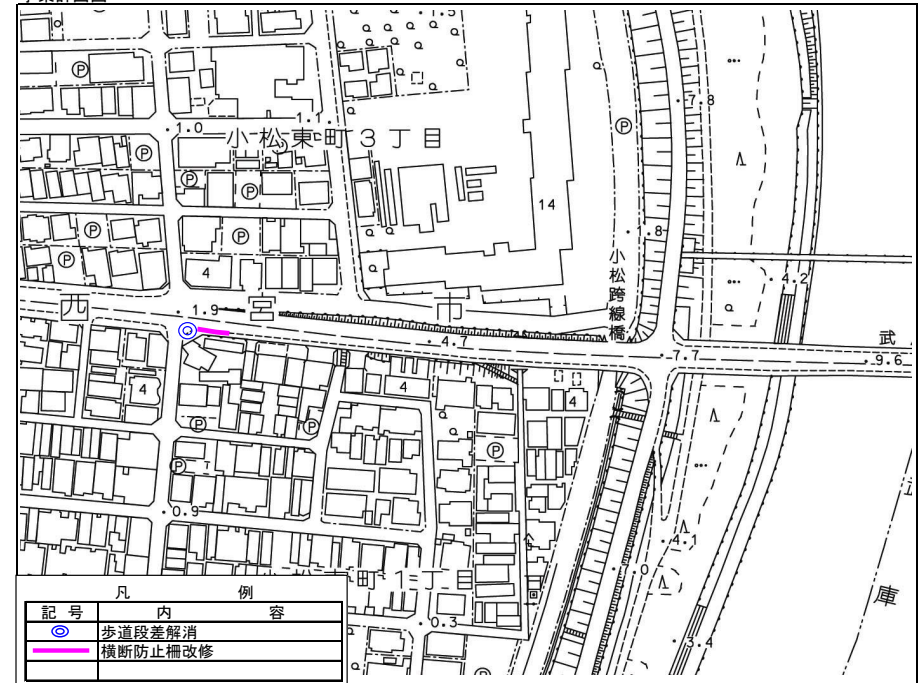
阪神武庫川駅周辺地区		路線名	市道鳴78(補完経路)	管理者	西宮市			
事業区間	武庫川町1~2	経路延長	170m	実施予定期間				
事業内容・実施予定期間	事業内容	16年度	17年度	18年度	19年度	20年度	21年度	22年度
歩道幅員拡幅	240m							
視覚障害者誘導用ブロック設置	140m							
歩道段差解消	3箇所							
事業実施に際し配慮すべき重要事項								
阪神武庫川駅の入口の段差解消については、駅のエレベーターの設置時期と調整する必要がある								

阪神武庫川駅周辺地区		路線名	市道幹23(補完経路)	管理者	西宮市			
事業区間	小松南町1丁目1~4	経路延長	180m	実施予定期間				
事業内容・実施予定期間	事業内容	16年度	17年度	18年度	19年度	20年度	21年度	22年度
歩道段差解消	1箇所							
横断防止柵改修	16m							
事業実施に際し配慮すべき重要事項								

事業計画図



事業計画図



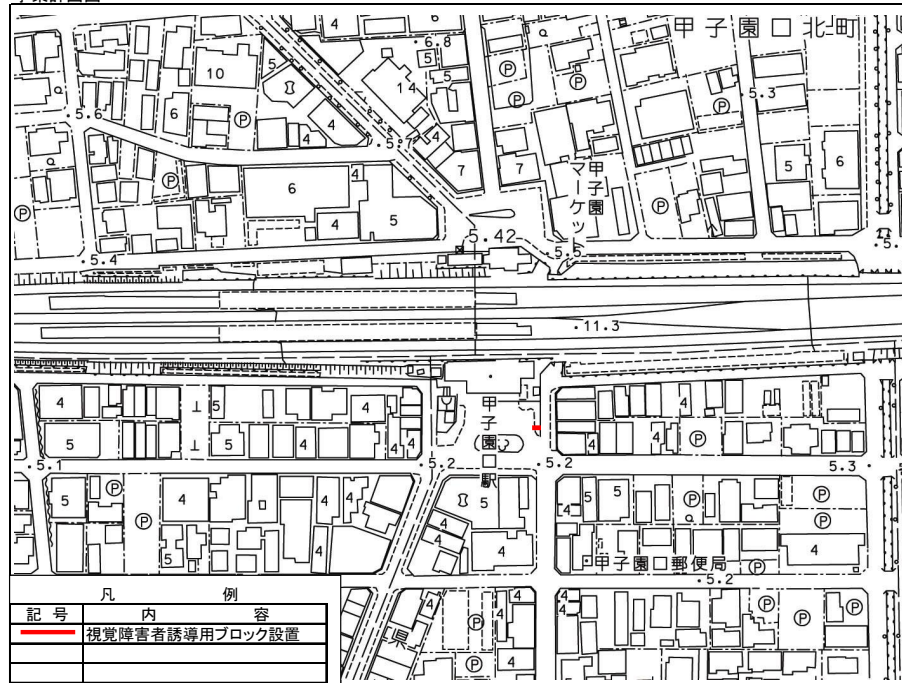
J R 甲子園口周辺地区

路線名	JR甲子園口駅南(補完経路)	管理者	西宮市					
事業区間	甲子園口2丁目	経路延長	60m					
事業内容・実施予定期間	事業内容	実施予定期間						
		16年度	17年度	18年度	19年度	20年度	21年度	22年度
視覚障害者誘導用ブロック設置	2m							
事業実施に際し配慮すべき重要事項								

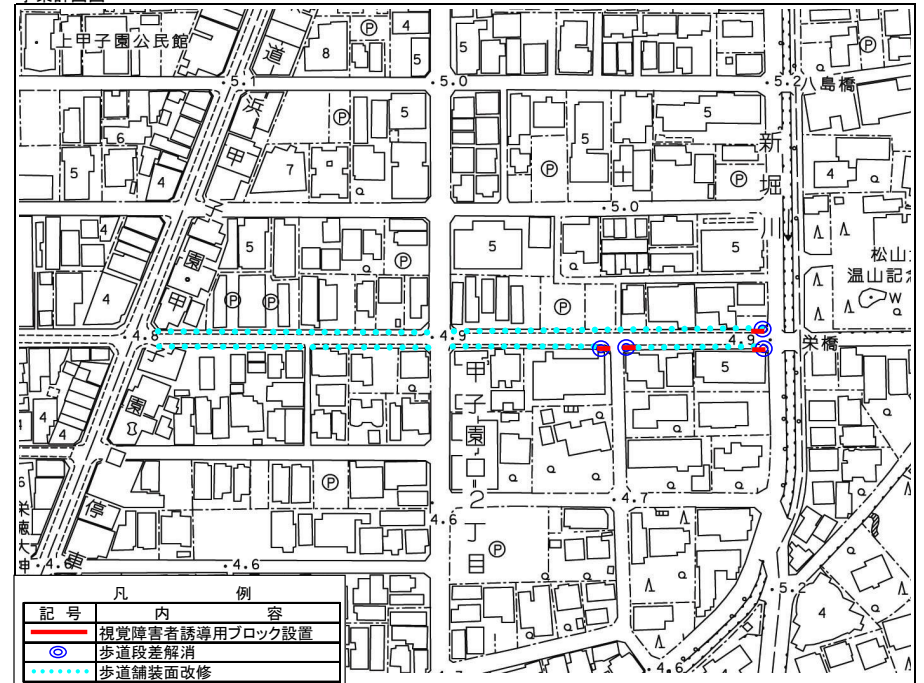
J R 甲子園口周辺地区

路線名	市道瓦39(補完経路)	管理者	西宮市					
事業区間	甲子園口2丁目8	経路延長	240m					
事業内容・実施予定期間	事業内容	実施予定期間						
		16年度	17年度	18年度	19年度	20年度	21年度	22年度
視覚障害者誘導用ブロック設置	4箇所							
歩道段差解消	4箇所							
歩道舗装面改修	448㎡							
事業実施に際し配慮すべき重要事項								

事業計画図



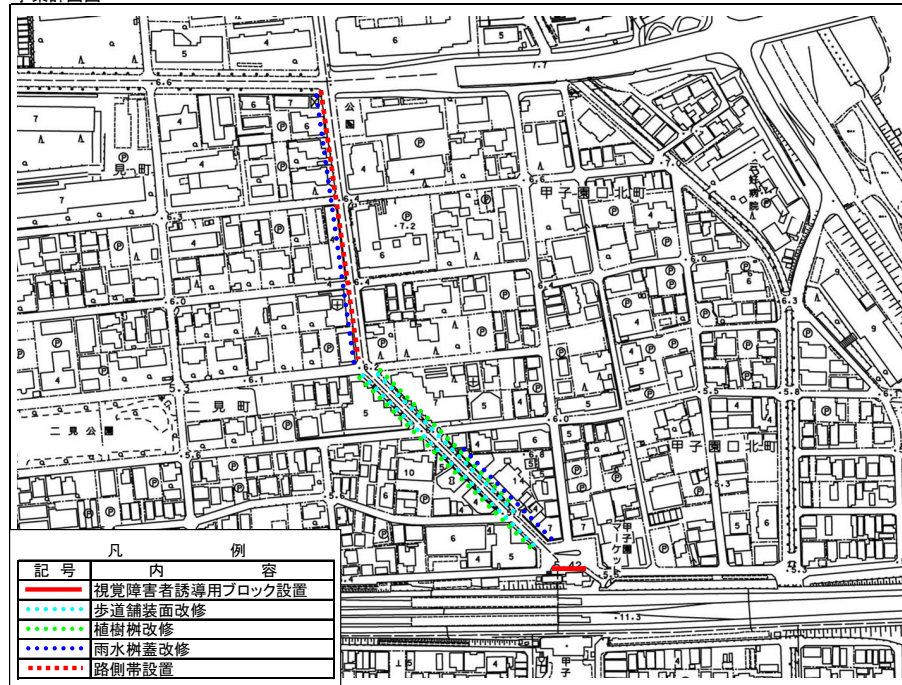
事業計画図



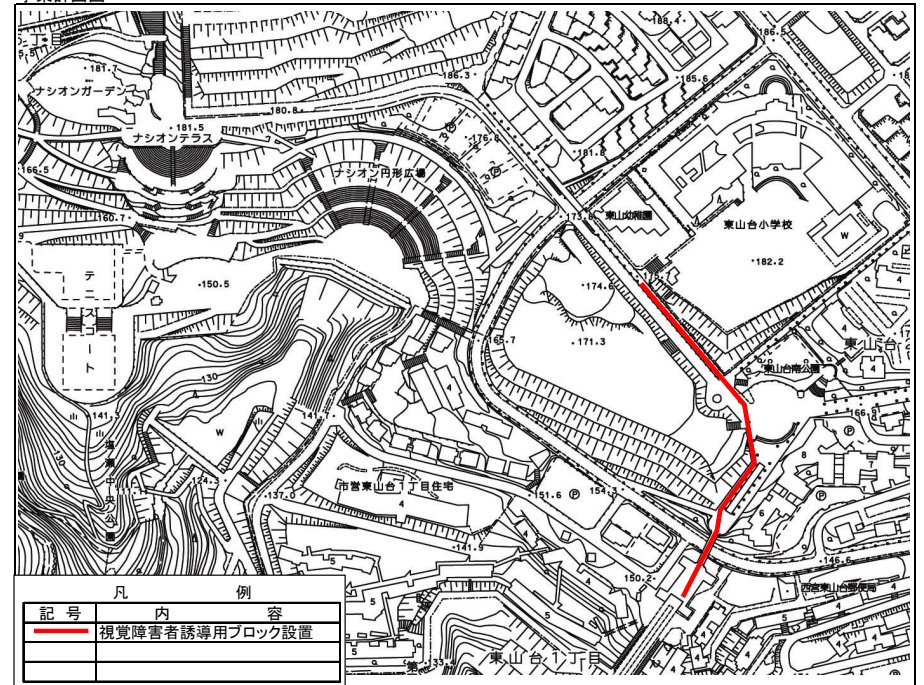
J R 甲子園口周辺地区		管理者	西宮市				
路線名	市道瓦71(補完経路)		経路延長	400m			
事業区間	二見町3~13		実施予定期間				
事業内容・実施予定期間	事業量	16年度					
事業内容		17年度	18年度	19年度	20年度	21年度	22年度
視覚障害者誘導用ブロック設置	28m						
歩道舗装面改修	84㎡						
植樹樹改修	20箇所						
雨水樹蓋改修	6箇所						
路側帯設置	200m						
事業実施に際し配慮すべき重要事項							

J R 西宮名塩駅周辺地区		管理者	西宮市				
路線名	市道塩223(補完経路)		経路延長	570m			
事業区間	東山台2丁目		実施予定期間				
事業内容・実施予定期間	事業量	16年度					
事業内容		17年度	18年度	19年度	20年度	21年度	22年度
視覚障害者誘導用ブロック設置	240m						
事業実施に際し配慮すべき重要事項							

事業計画図



事業計画図





阪急西宮北口駅周辺地区								
路線名	市道瓦223(補完経路)		管理者	西宮市				
事業区間	甲風園1丁目		経路延長	130m				
事業内容・実施予定期間	実施予定期間							
事業内容	事業量	16年度	17年度	18年度	19年度	20年度	21年度	22年度
視覚障害者誘導用ブロック改修	33m							
路側帯設置	200m							
事業実施に際し配慮すべき重要事項								

事業計画図

