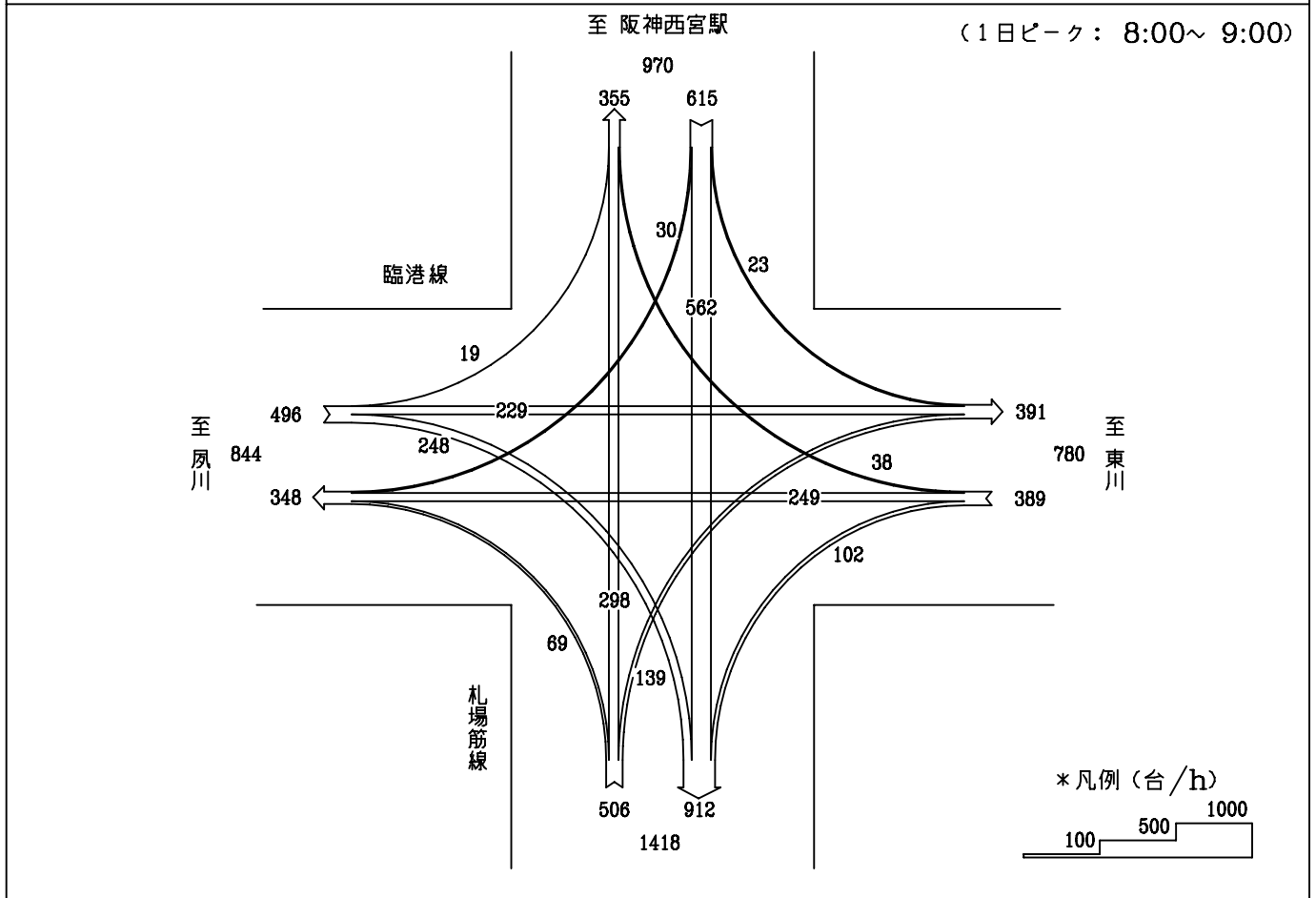
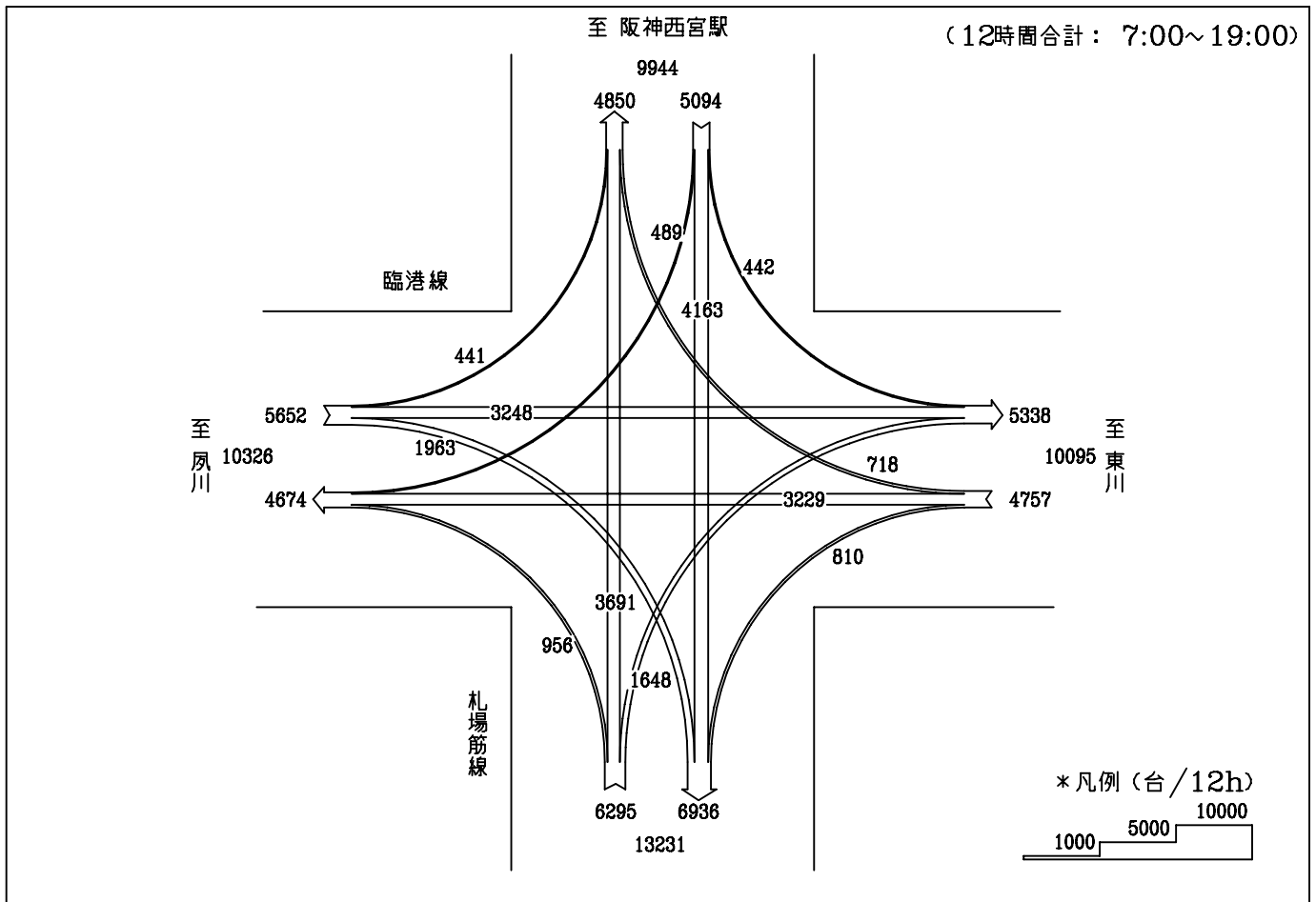


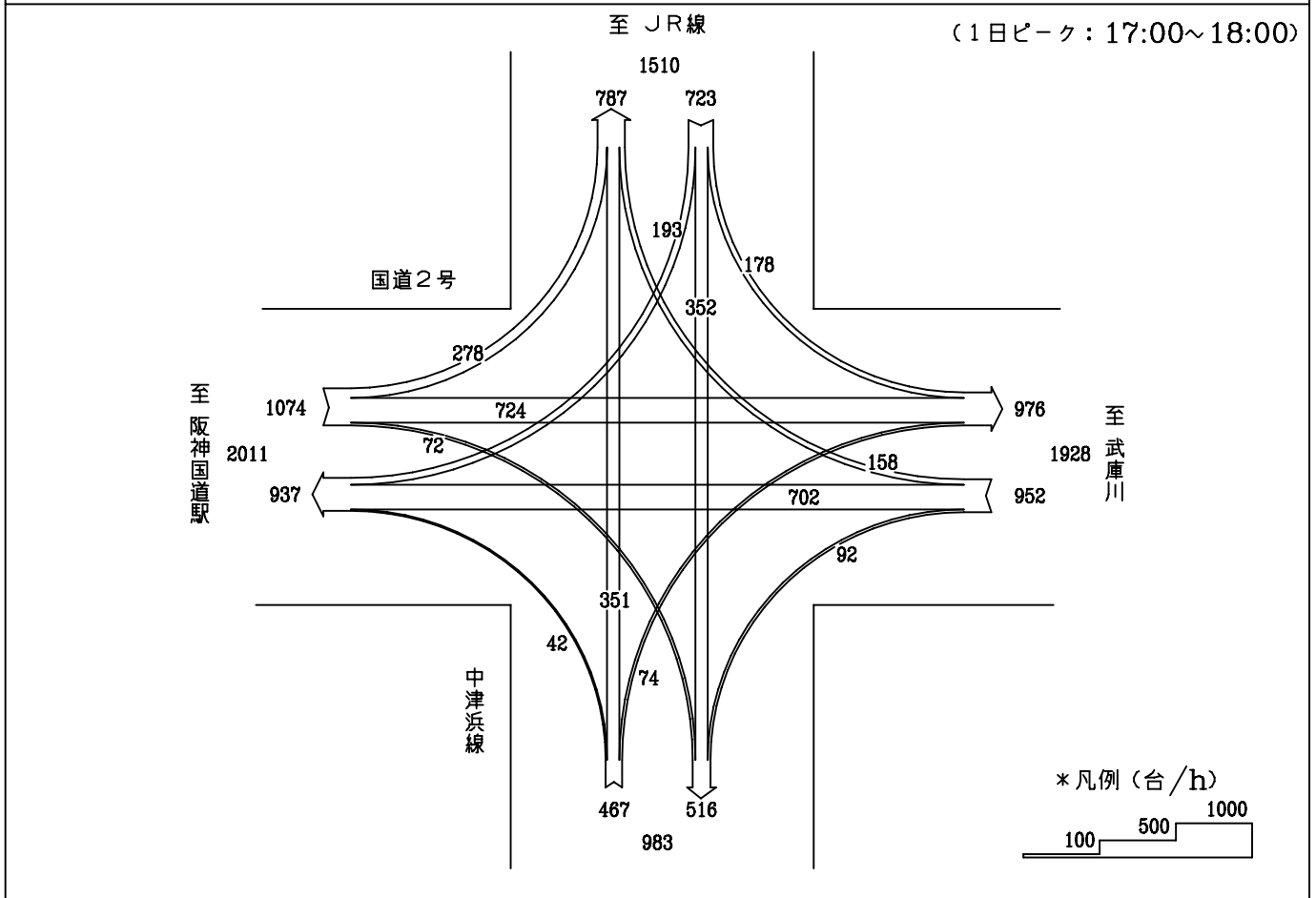
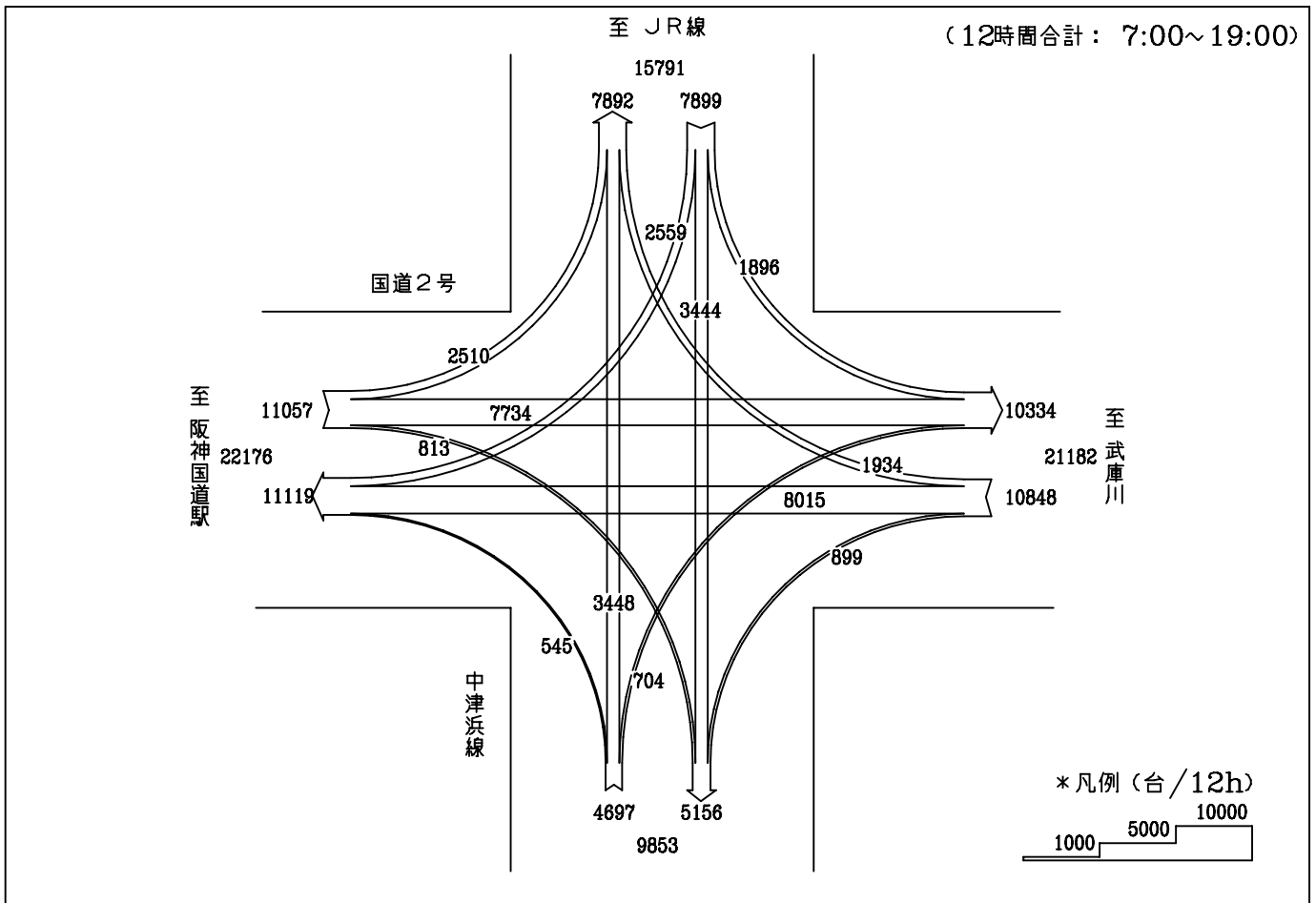
自動車交通流動図

調査地点 : No.交1 札幌筋線/臨港線
 調査年月日 : 平成22年11月16日(火) 天候:晴れ



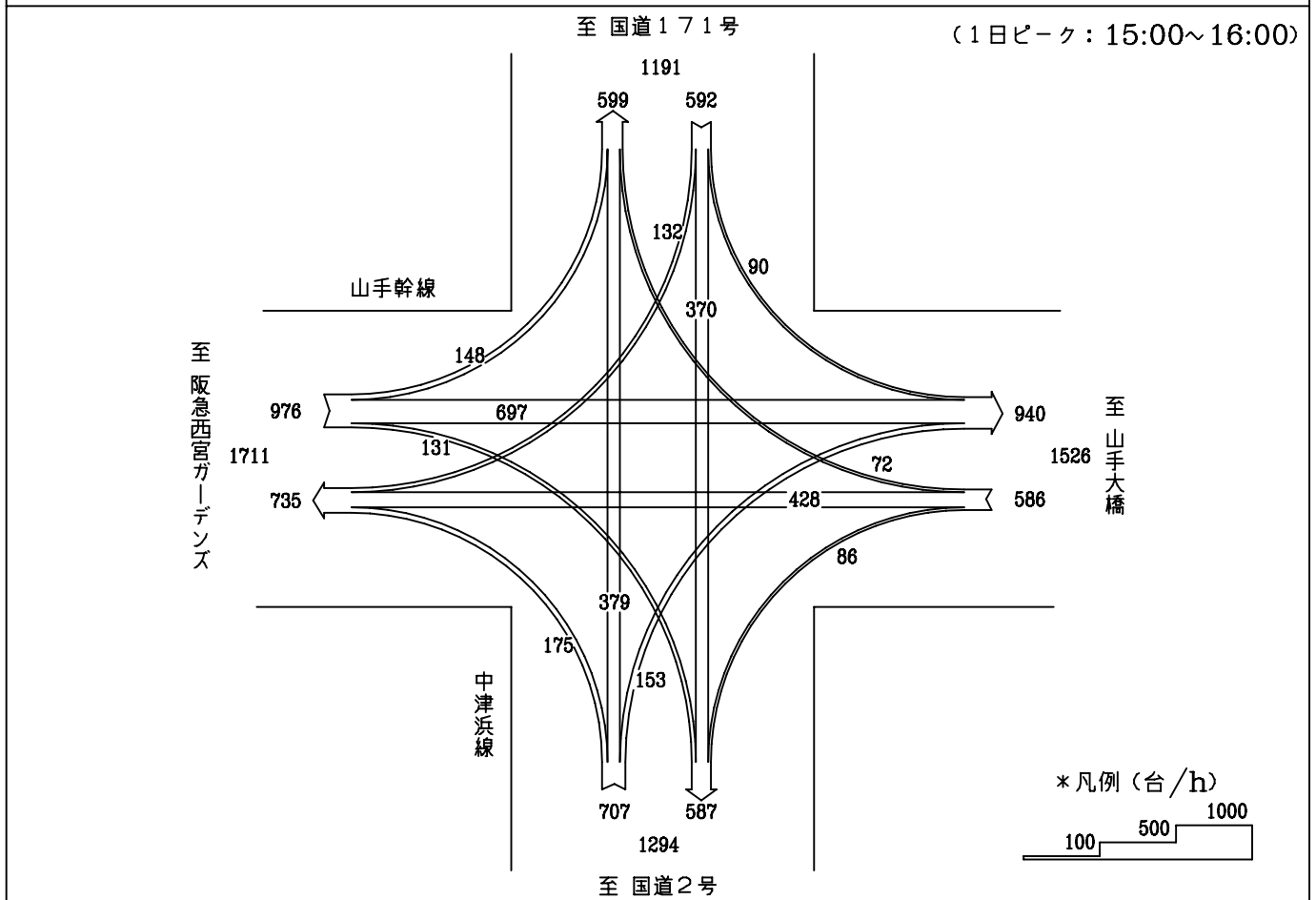
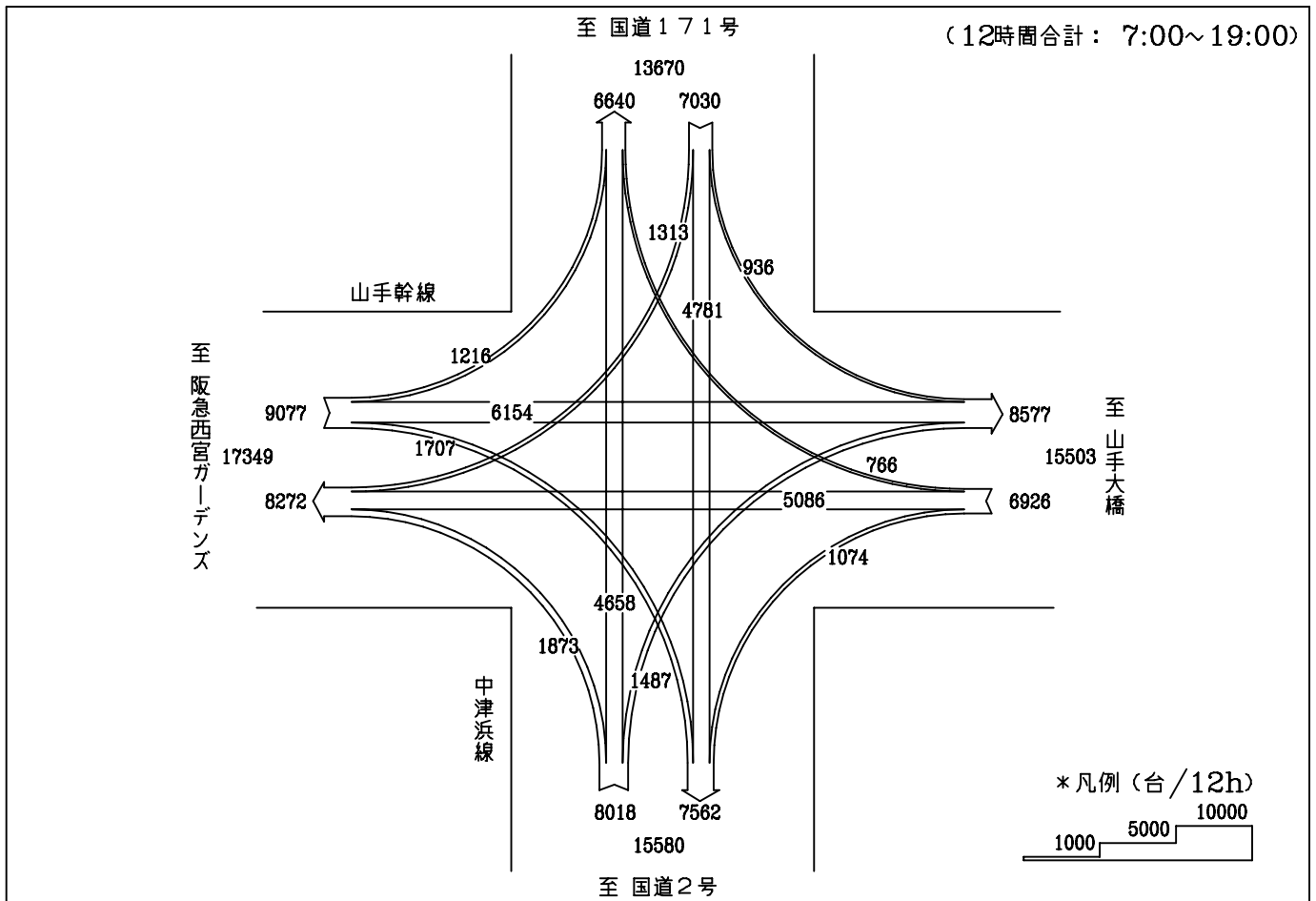
自動車交通流動図

調査地点 : No.交2 中津浜線/国道2号
 調査年月日 : 平成22年11月16日(火) 天候:晴れ



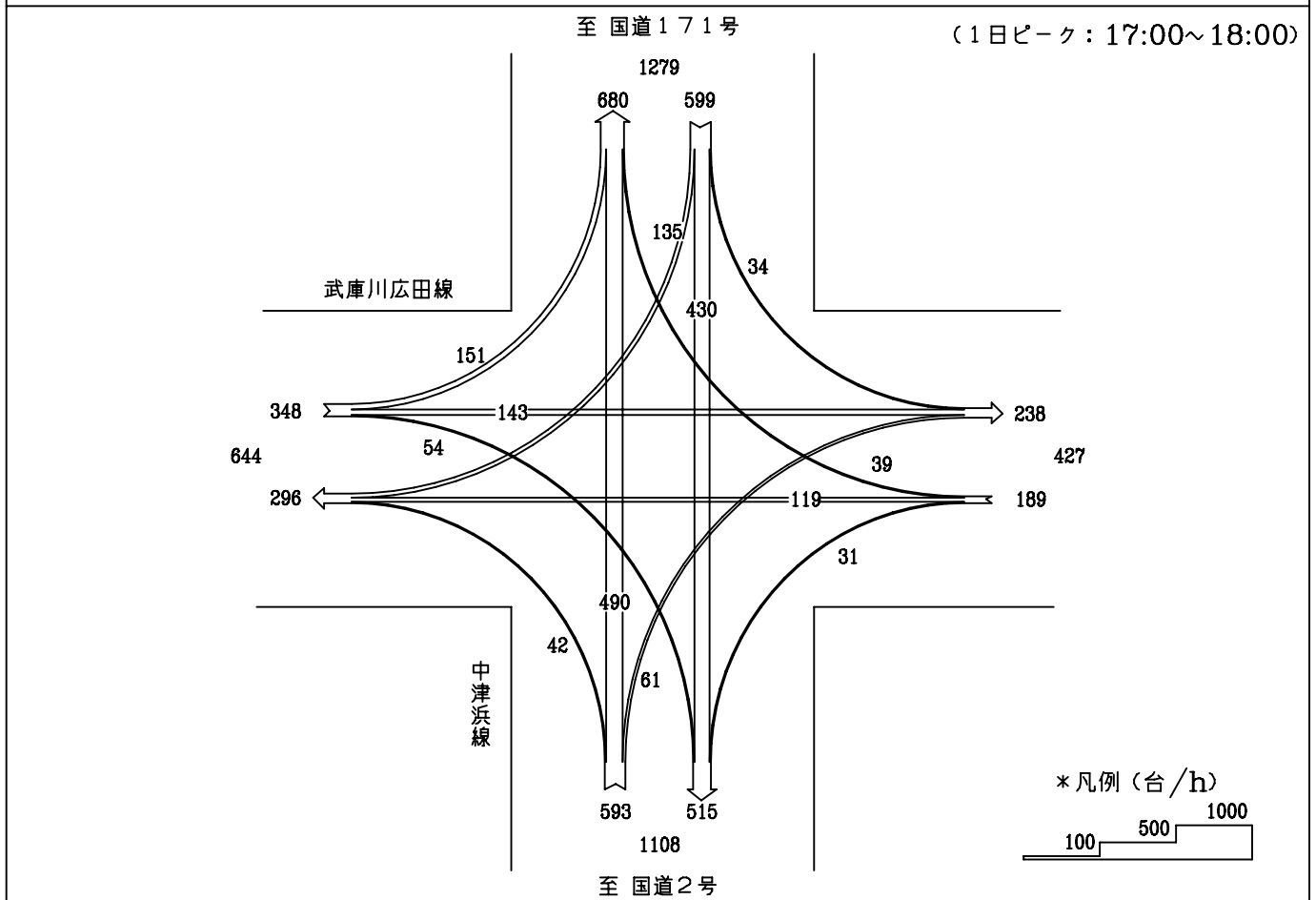
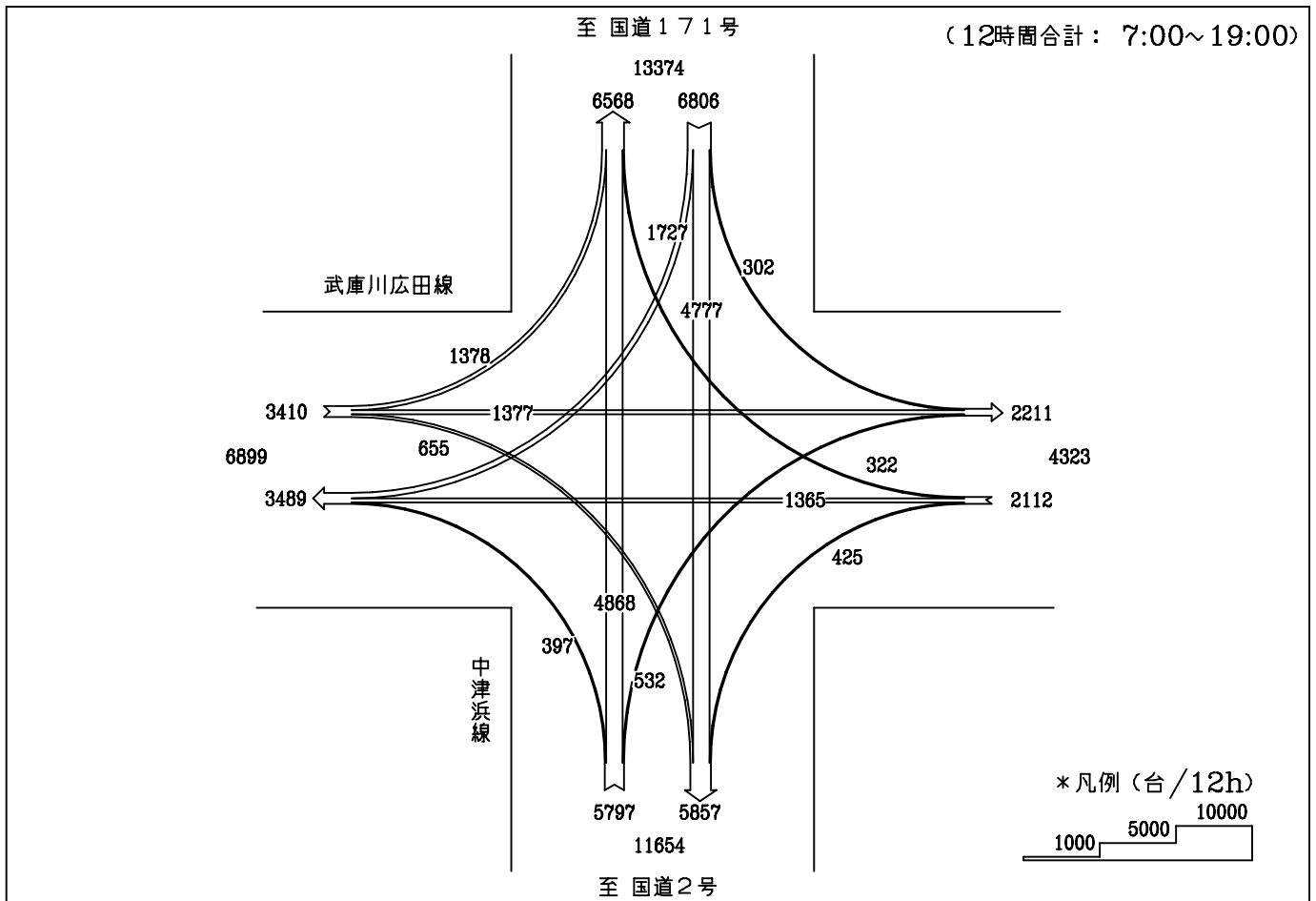
自動車交通流動図

調査地点 : No.交3 中津浜線/山手幹線
 調査年月日 : 平成22年11月16日(火) 天候:晴れ



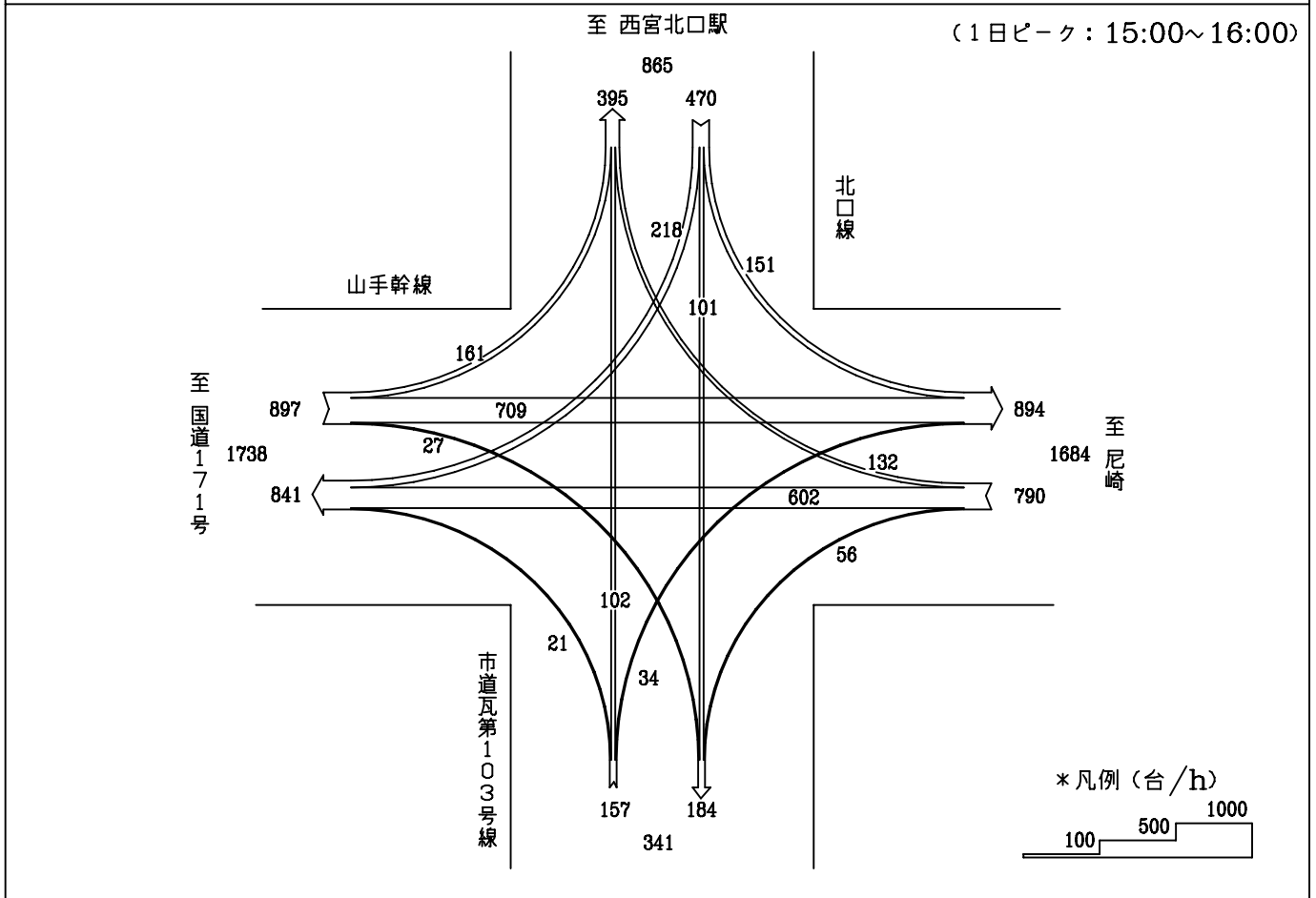
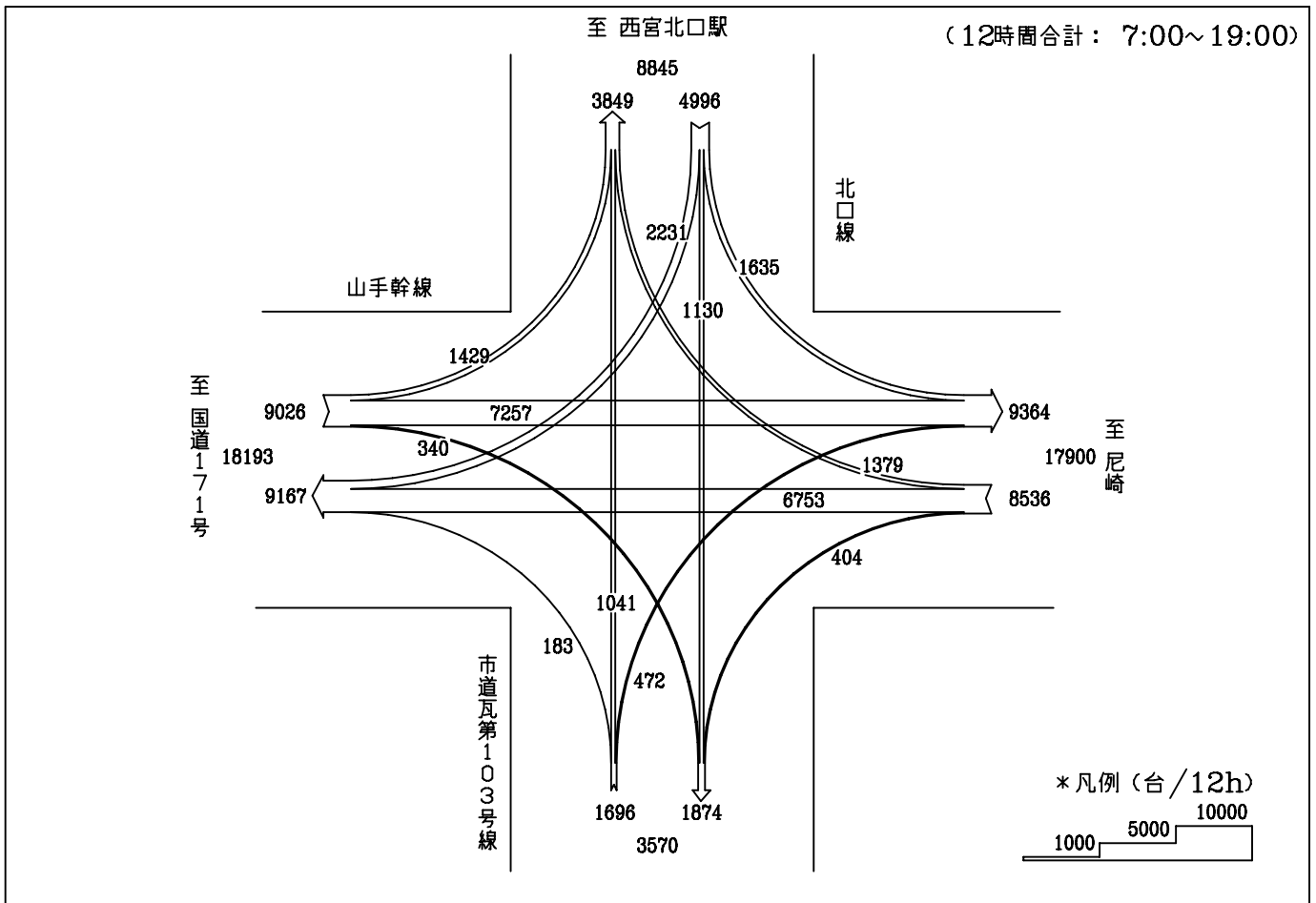
自動車交通流動図

調査地点 : No.交4 中津浜線 / 武庫川広田線
 調査年月日 : 平成22年11月16日(火) 天候:晴れ



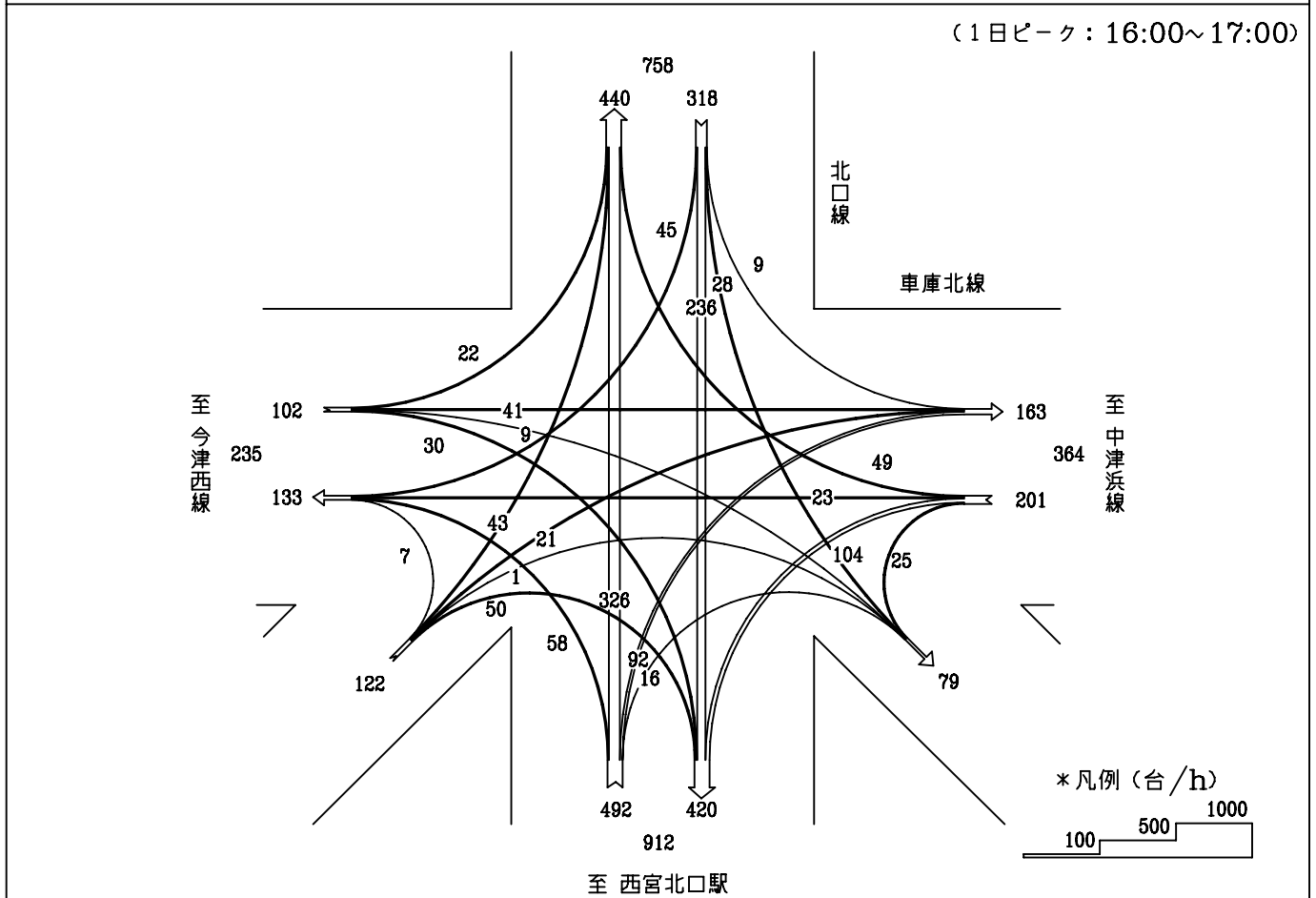
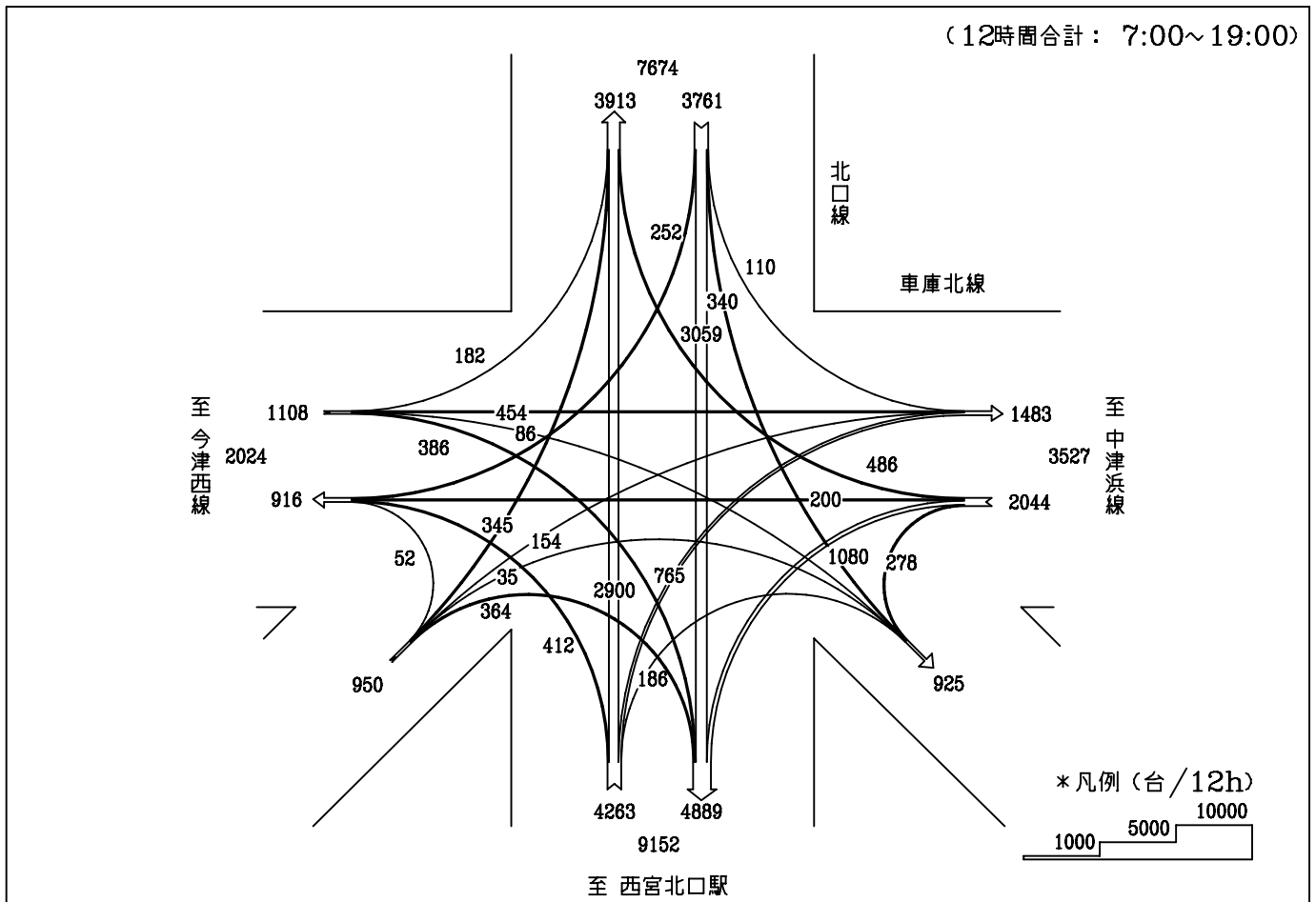
自動車交通流動図

調査地点 : No.交5 北口線/山手幹線/瓦第103号線
 調査年月日 : 平成22年11月16日(火) 天候:晴れ



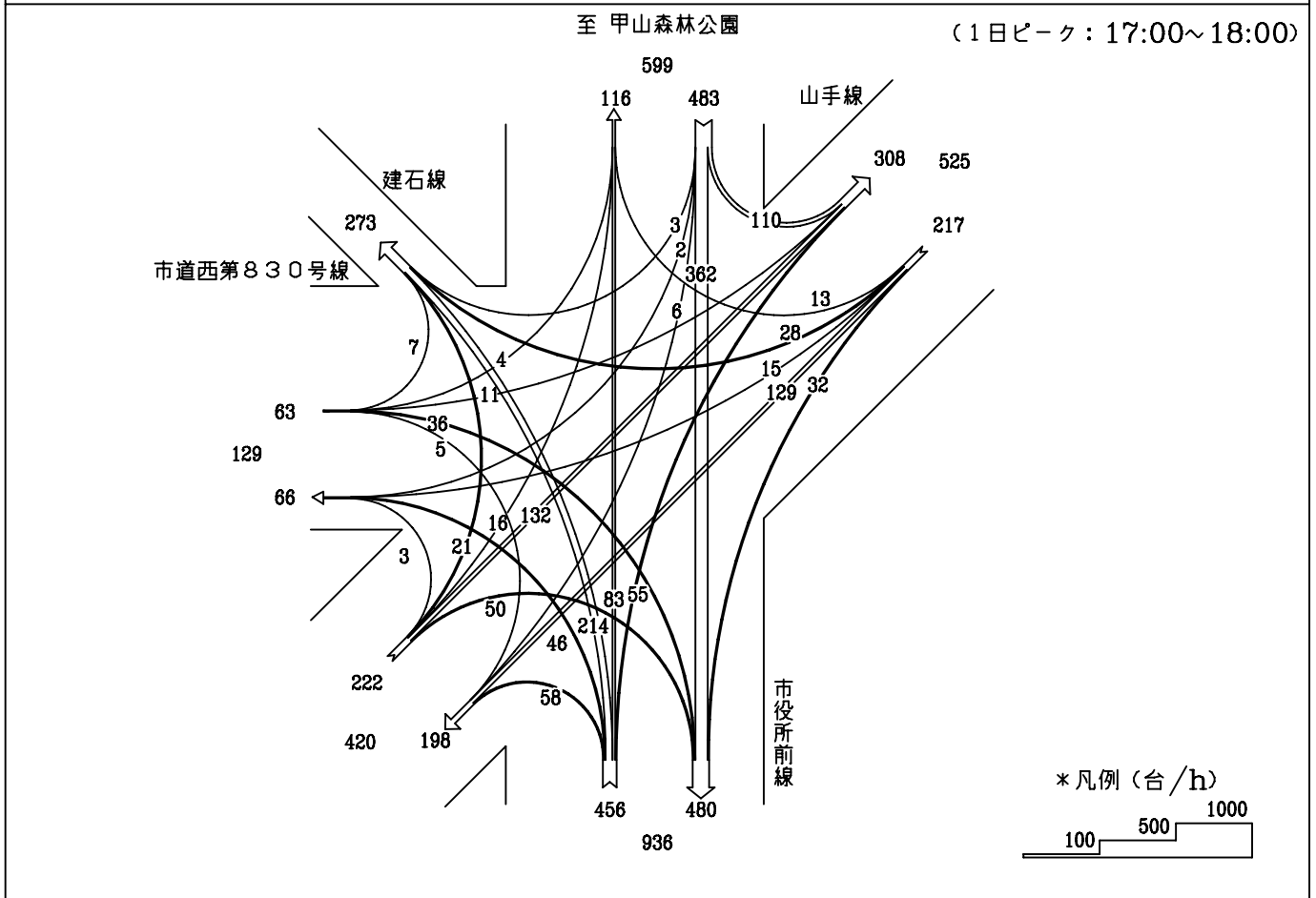
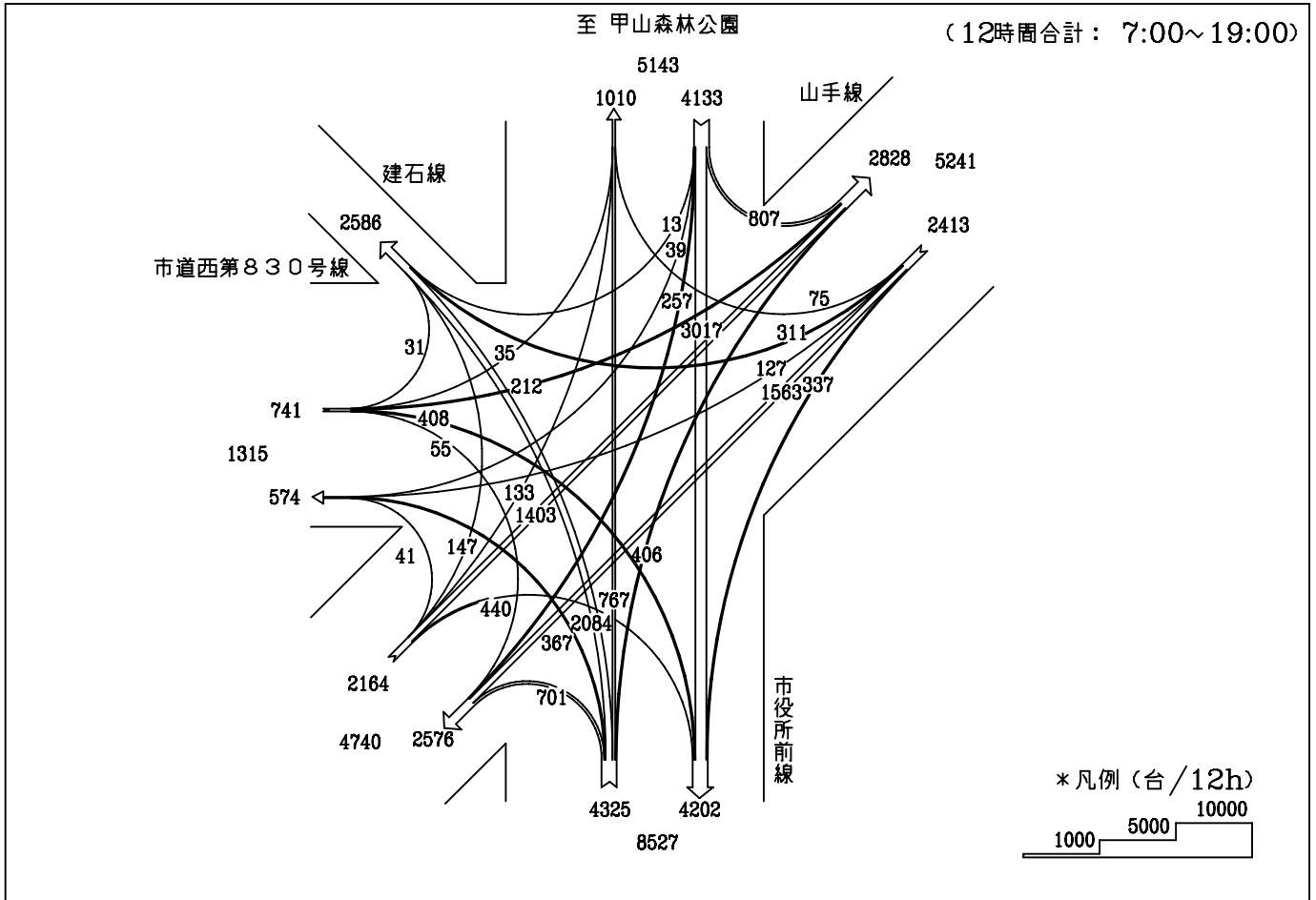
自動車交通流動図

調査地点 : No.交7 北口線/車庫北線
 調査年月日 : 平成22年11月16日(火) 天候:晴れ



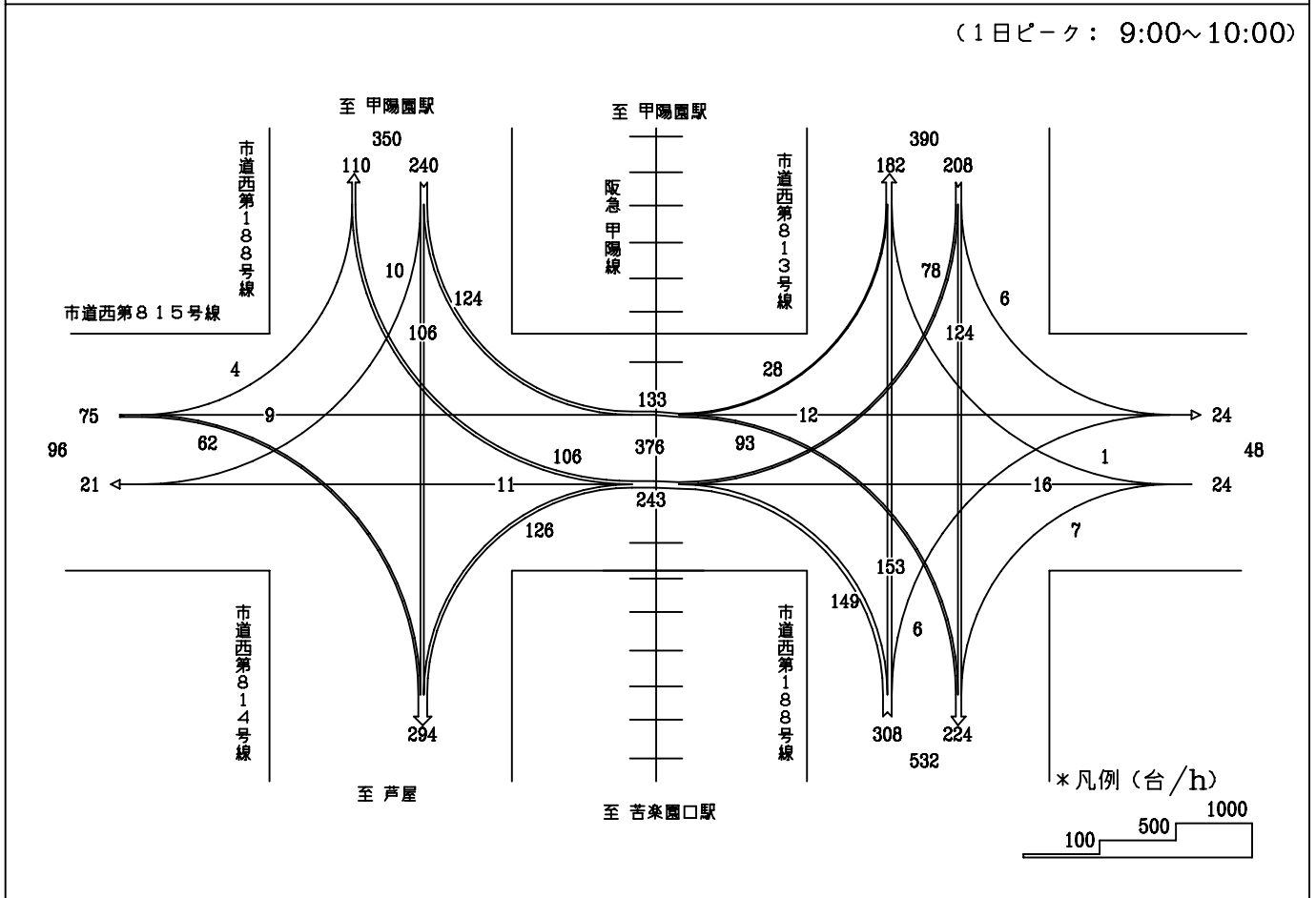
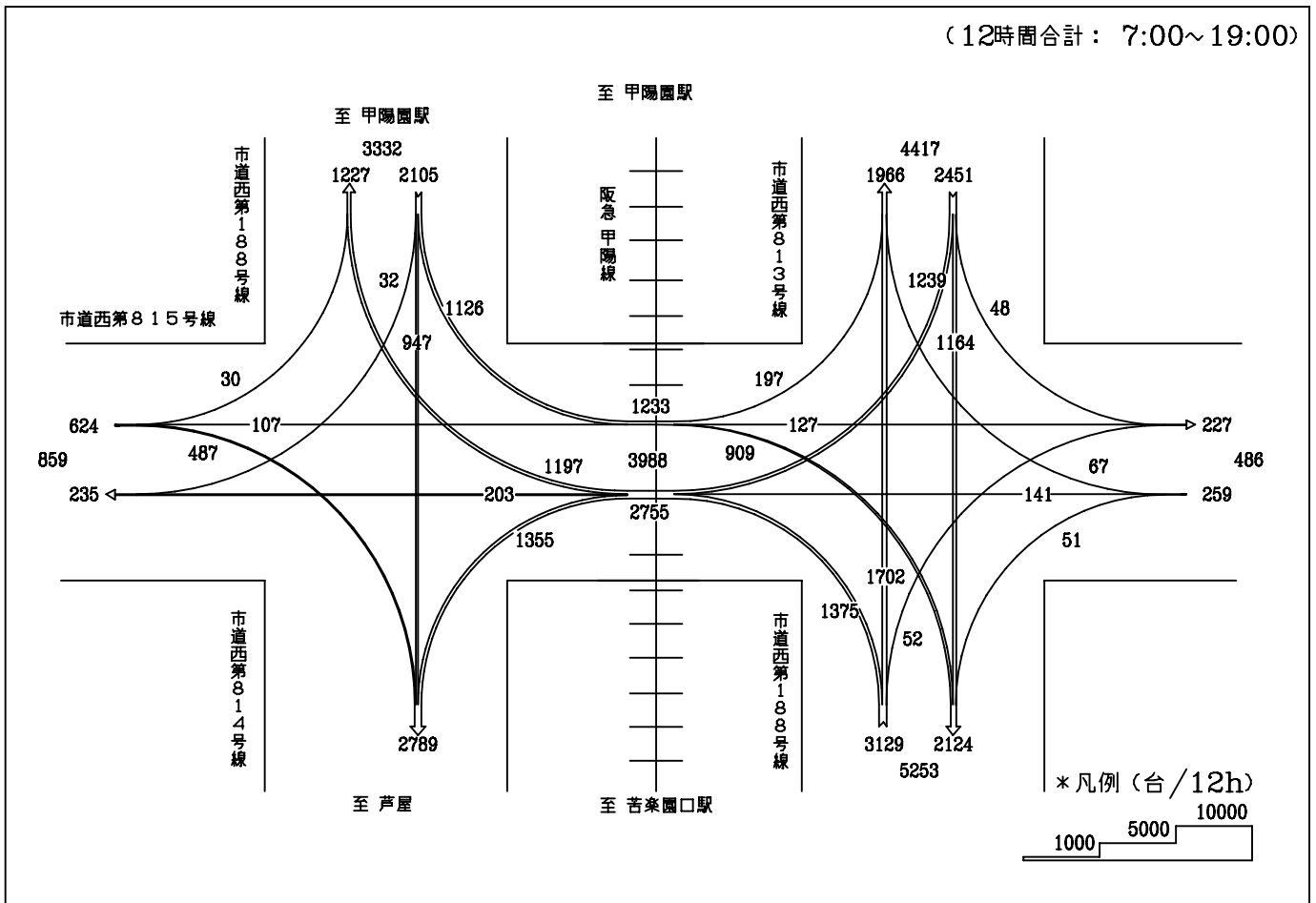
自動車交通流動図

調査地点 : No.交8 山手線 / 建石線 / 市役所前線 / 市道西第830号線
 調査年月日 : 平成22年11月16日(火) 天候:晴れ



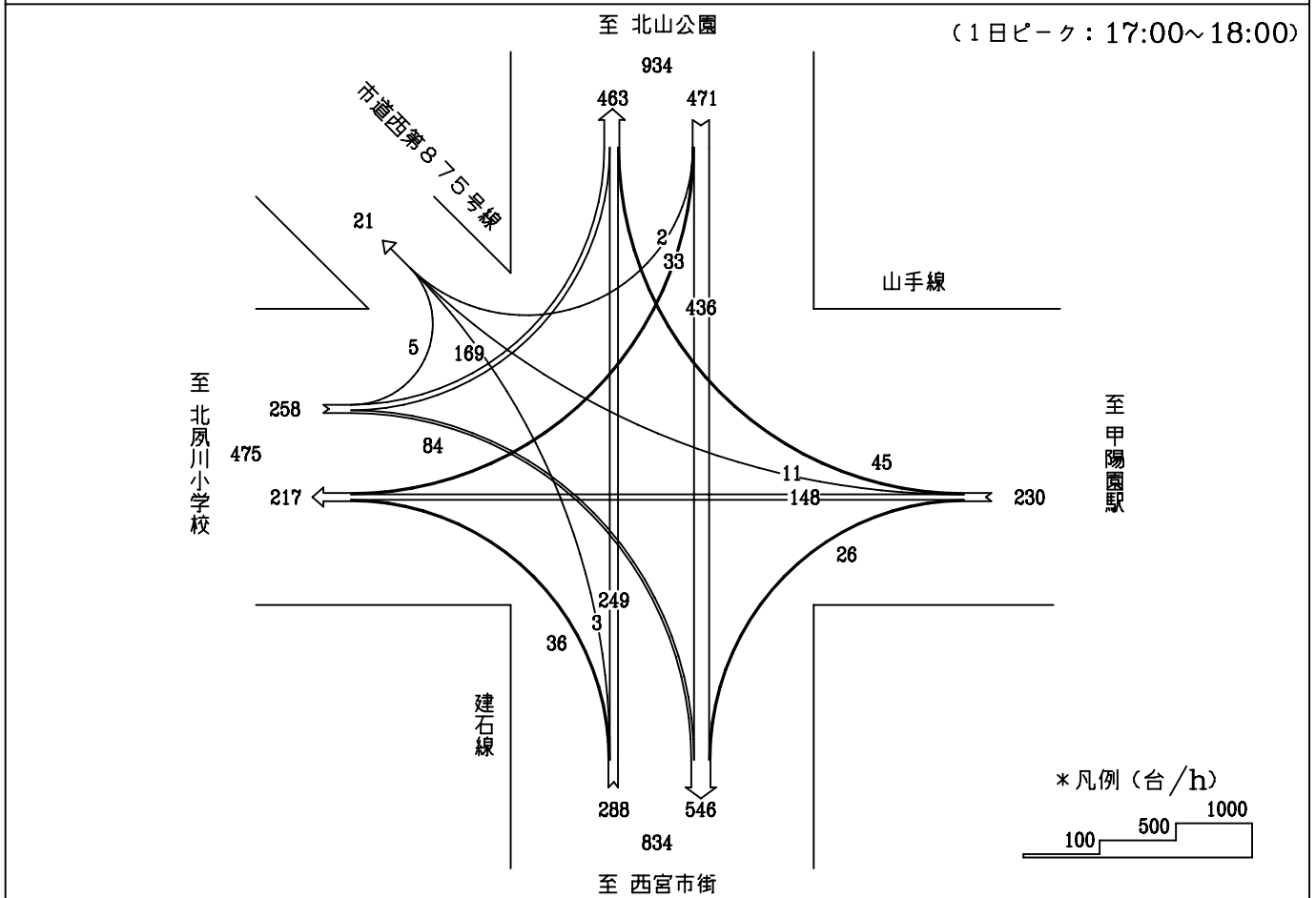
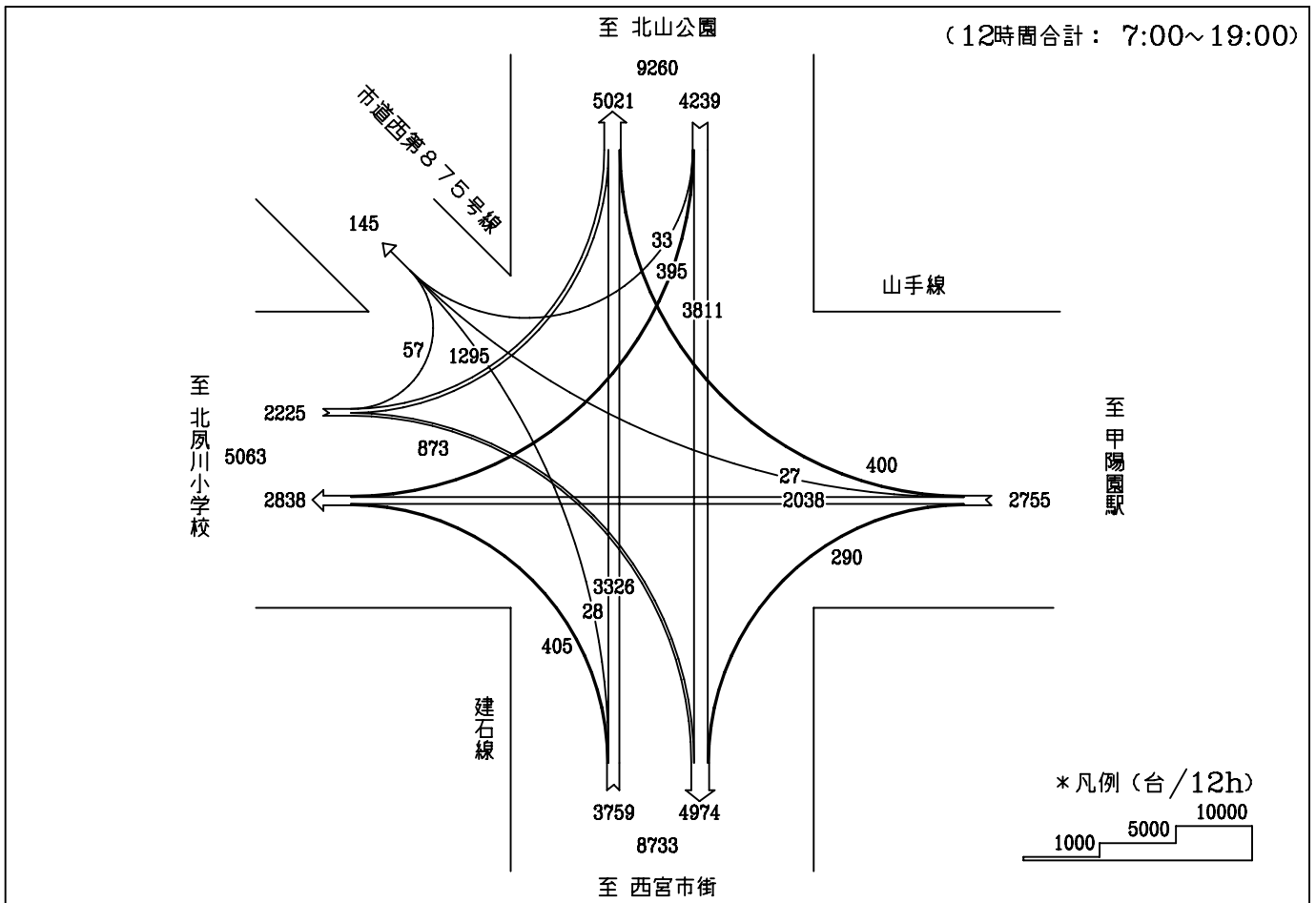
自動車交通流動図

調査地点 : No.交9 山手線/市道西第188号線/市道西第815号線
 調査年月日 : 平成22年11月16日(火) 天候:晴れ



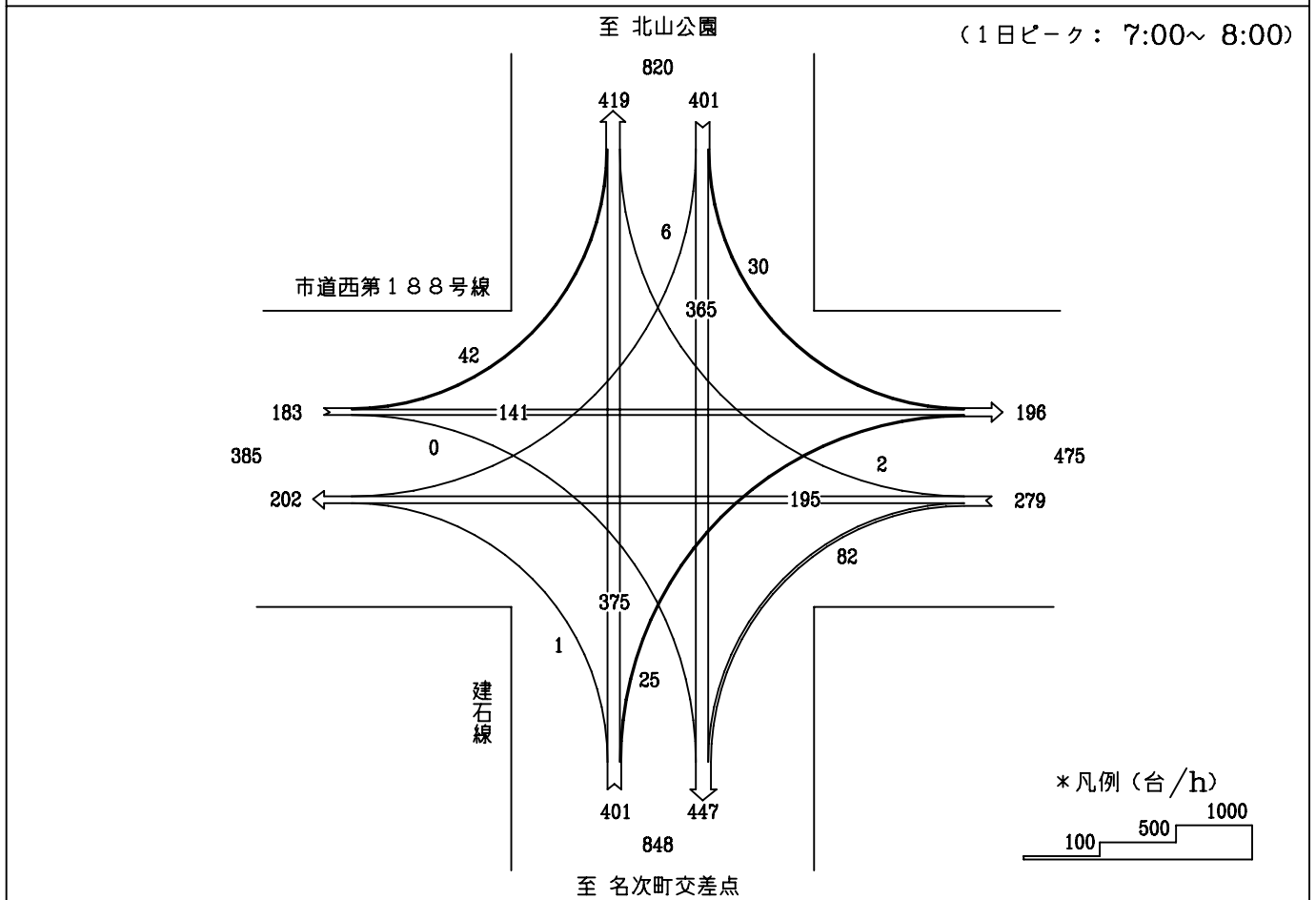
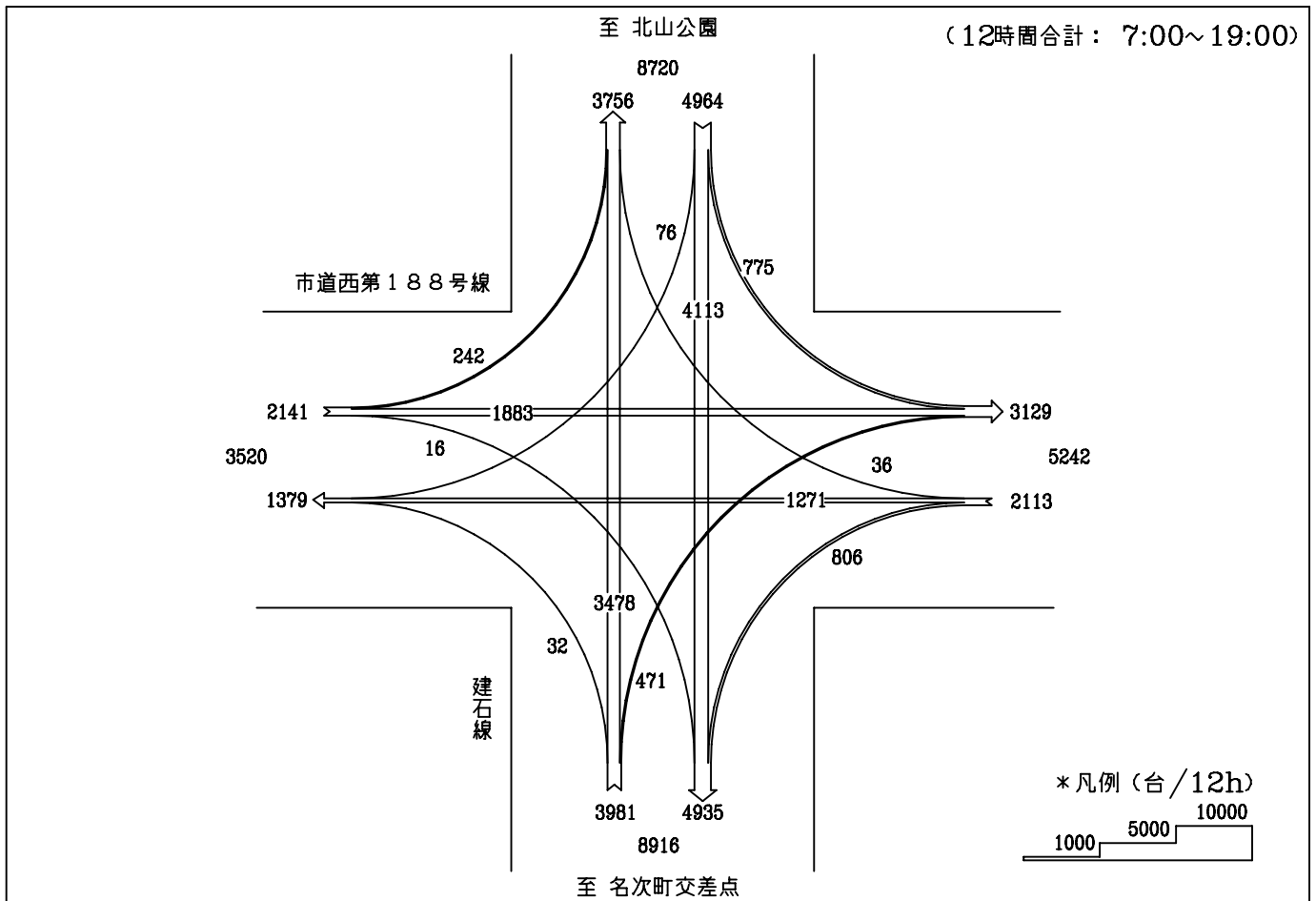
自動車交通流動図

調査地点 : No.交10 建石線/山手線
 調査年月日 : 平成22年11月16日(火) 天候:晴れ



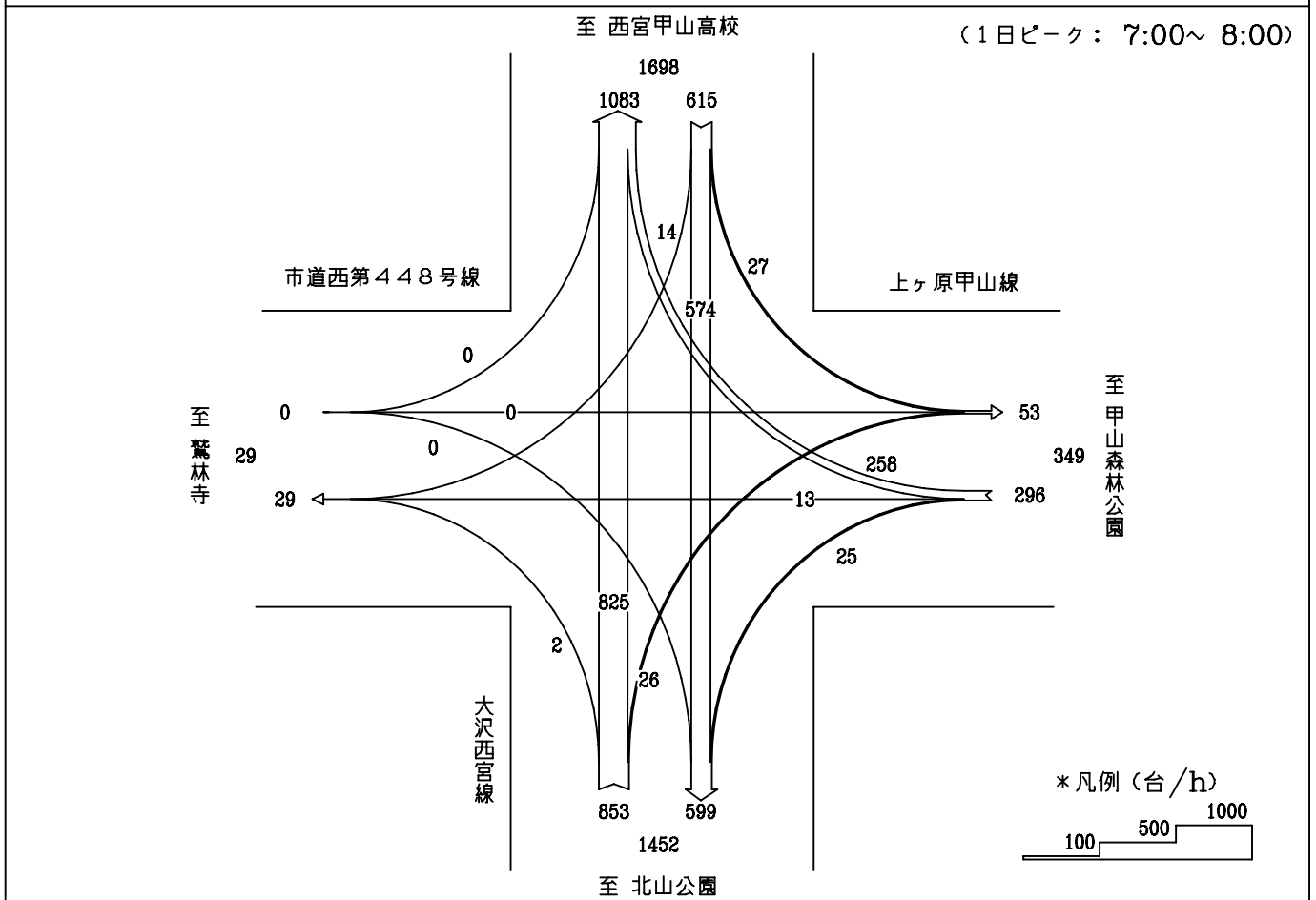
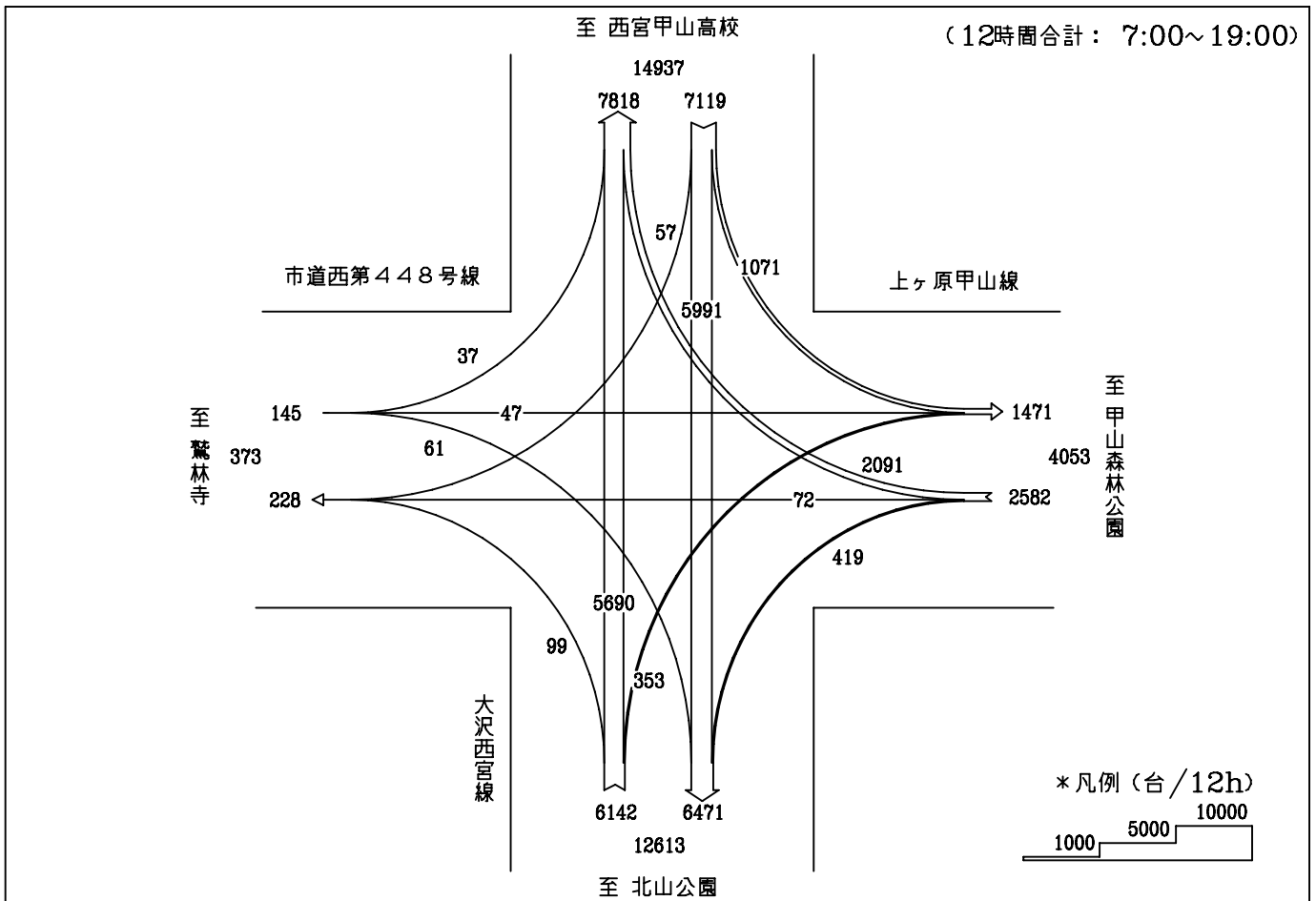
自動車交通流動図

調査地点 : No.交11 建石線 / 市道西第188号線
 調査年月日 : 平成22年11月16日(火) 天候:晴れ



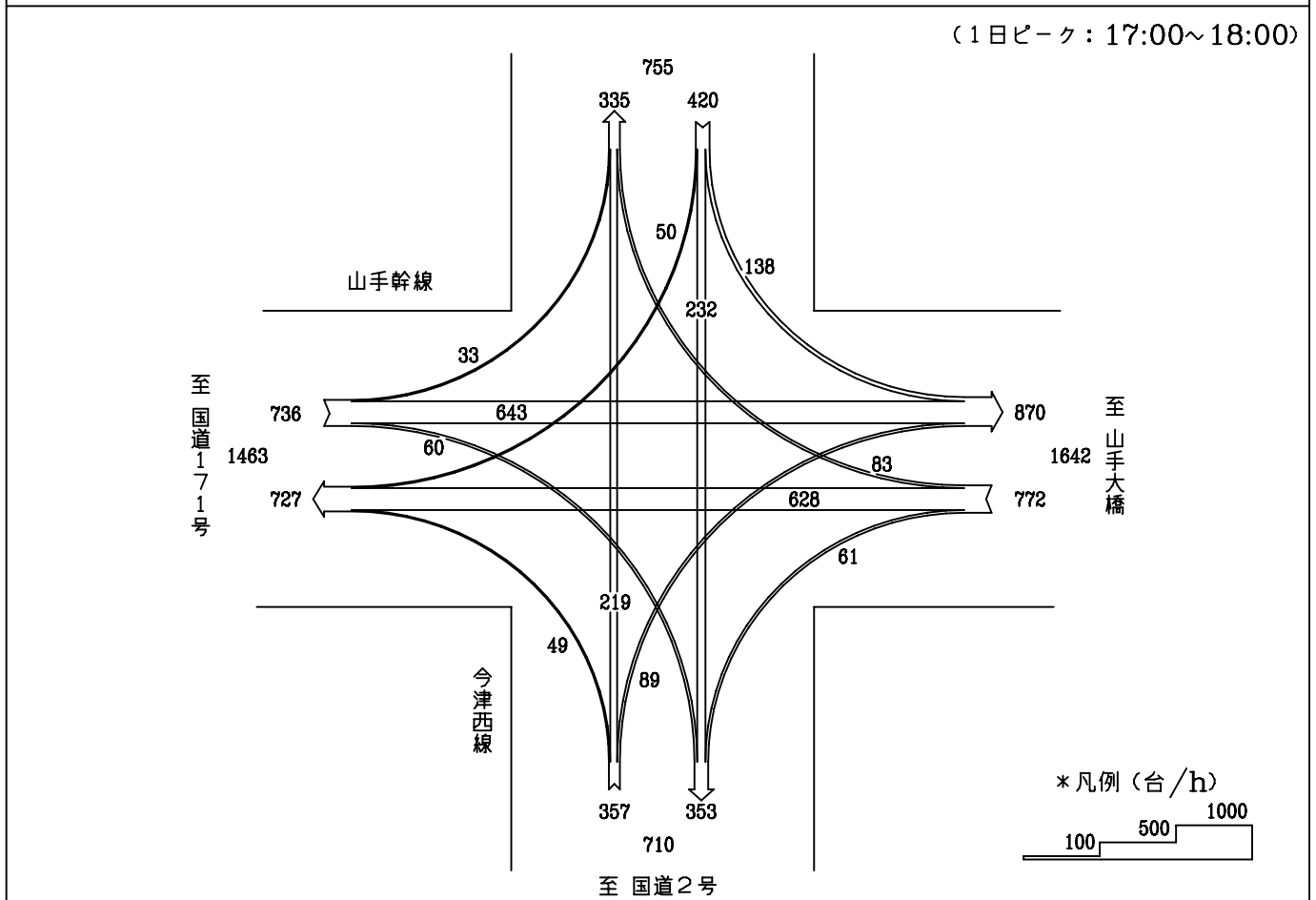
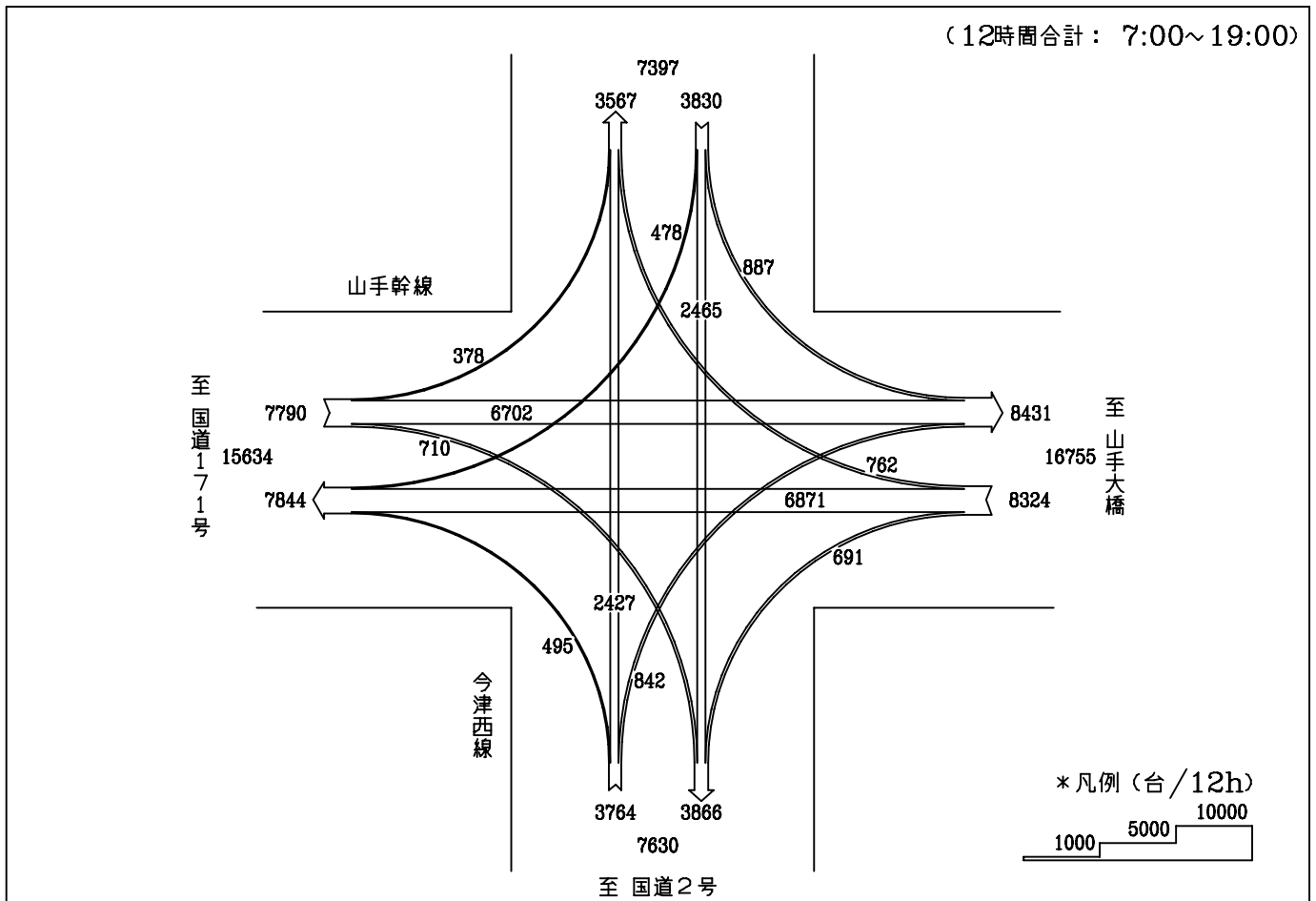
自動車交通流動図

調査地点 : No.交12 大沢西宮線/上ヶ原甲山線/市道西第488号線
 調査年月日 : 平成22年11月16日(火) 天候:晴れ



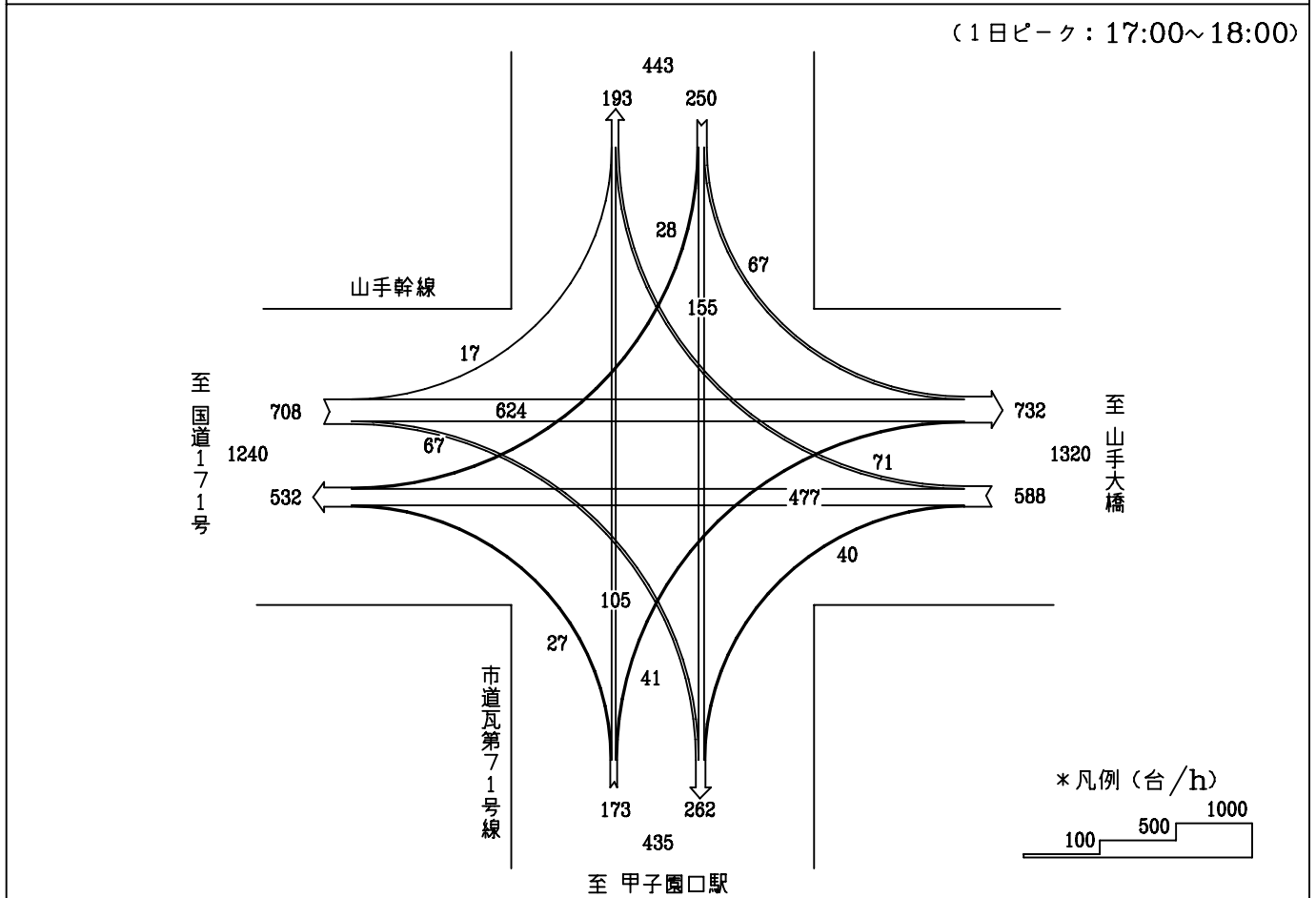
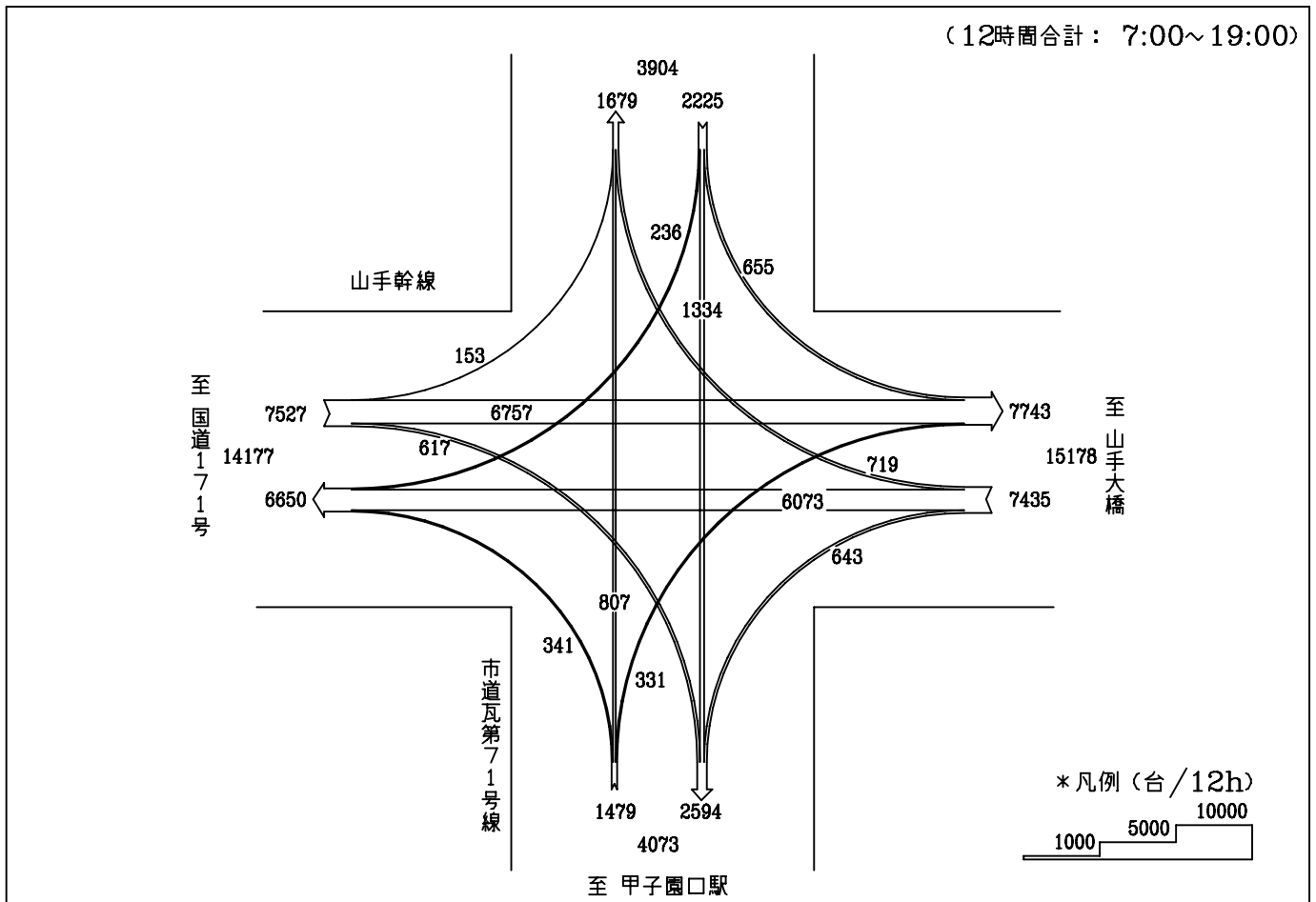
自動車交通流動図

調査地点 : No.交13 今津西線 / 山手幹線
 調査年月日 : 平成22年11月16日(火) 天候:晴れ



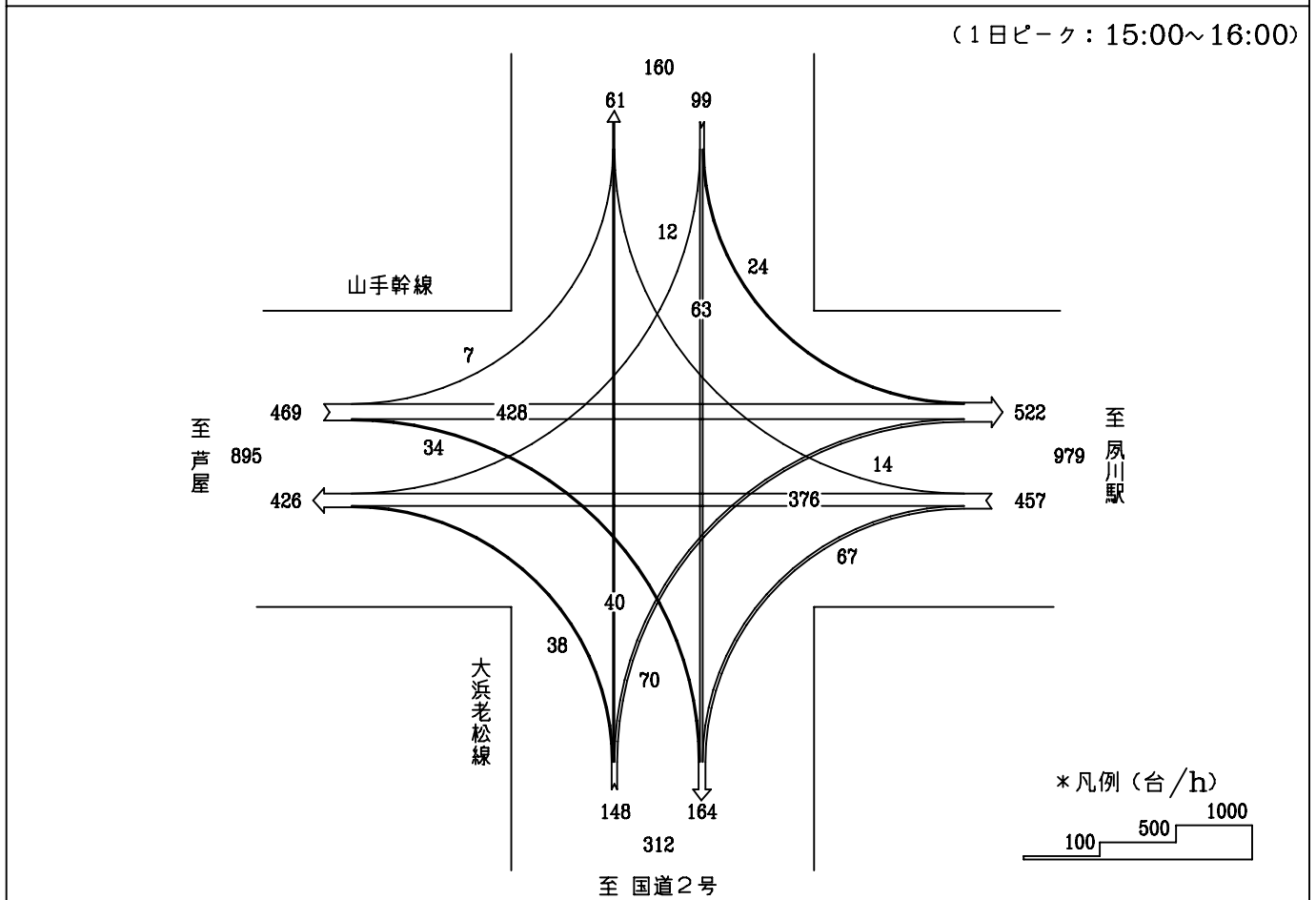
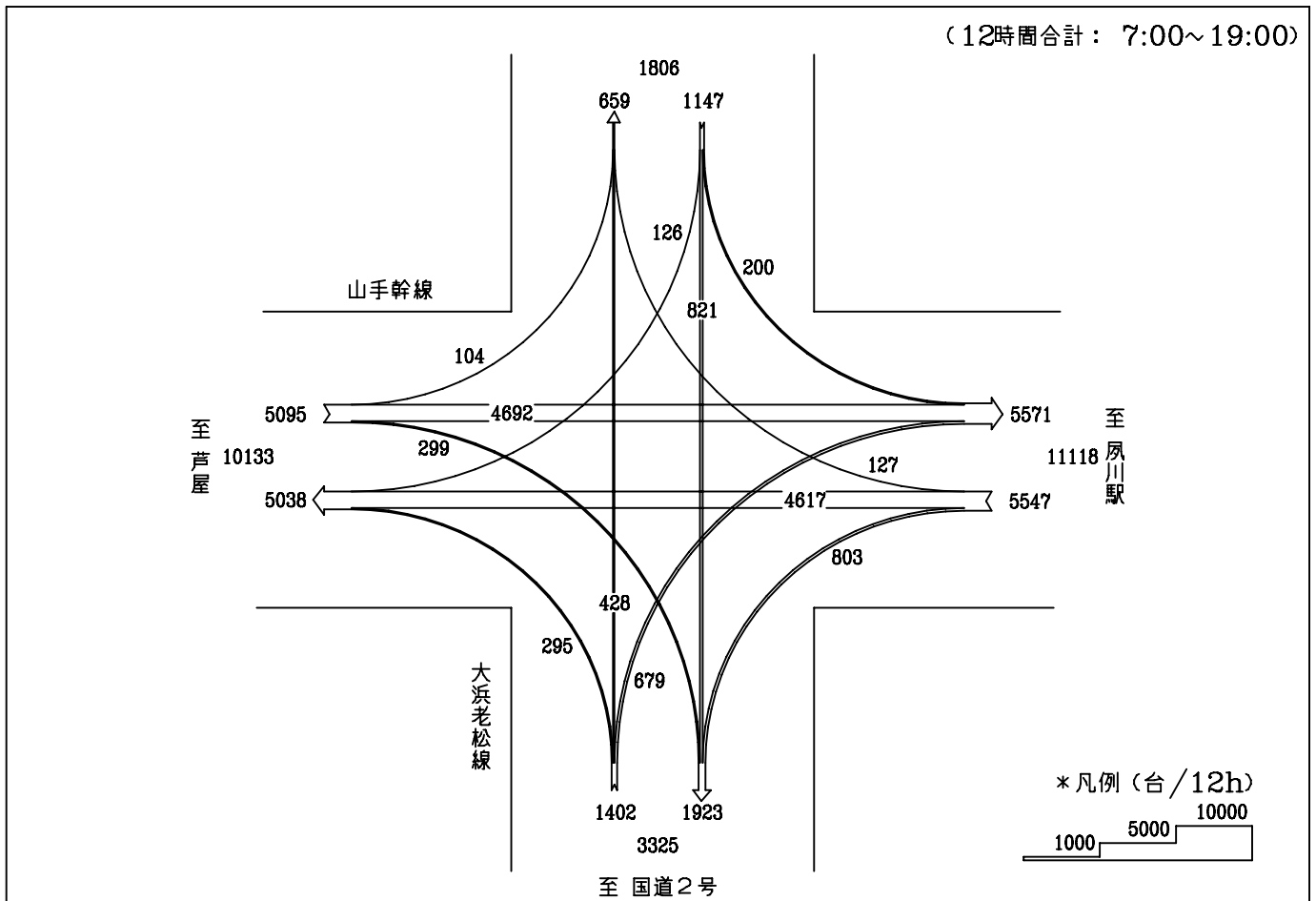
自動車交通流動図

調査地点 : No.交14 山手幹線/市道瓦71号線
 調査年月日 : 平成22年11月16日(火) 天候:晴れ



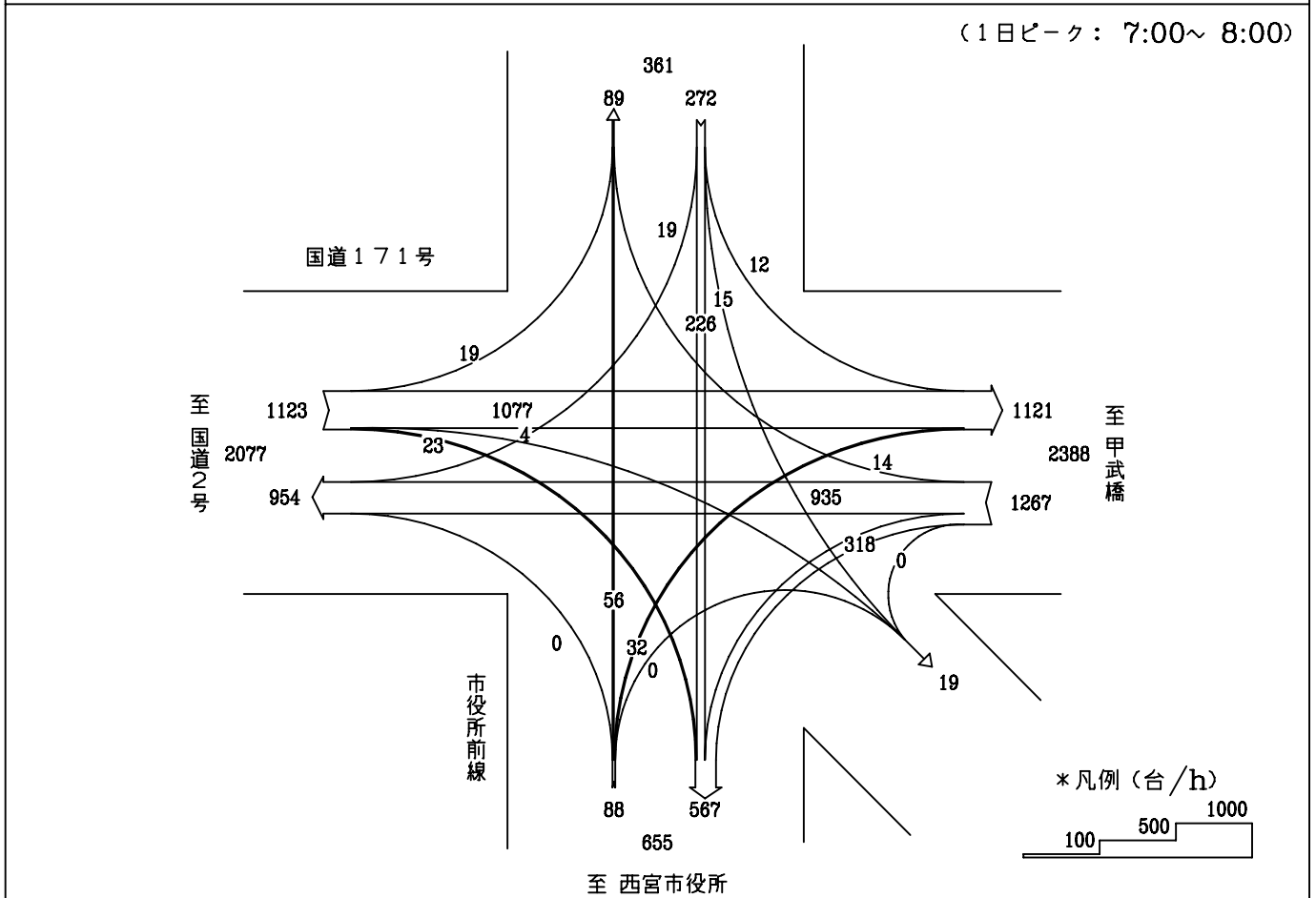
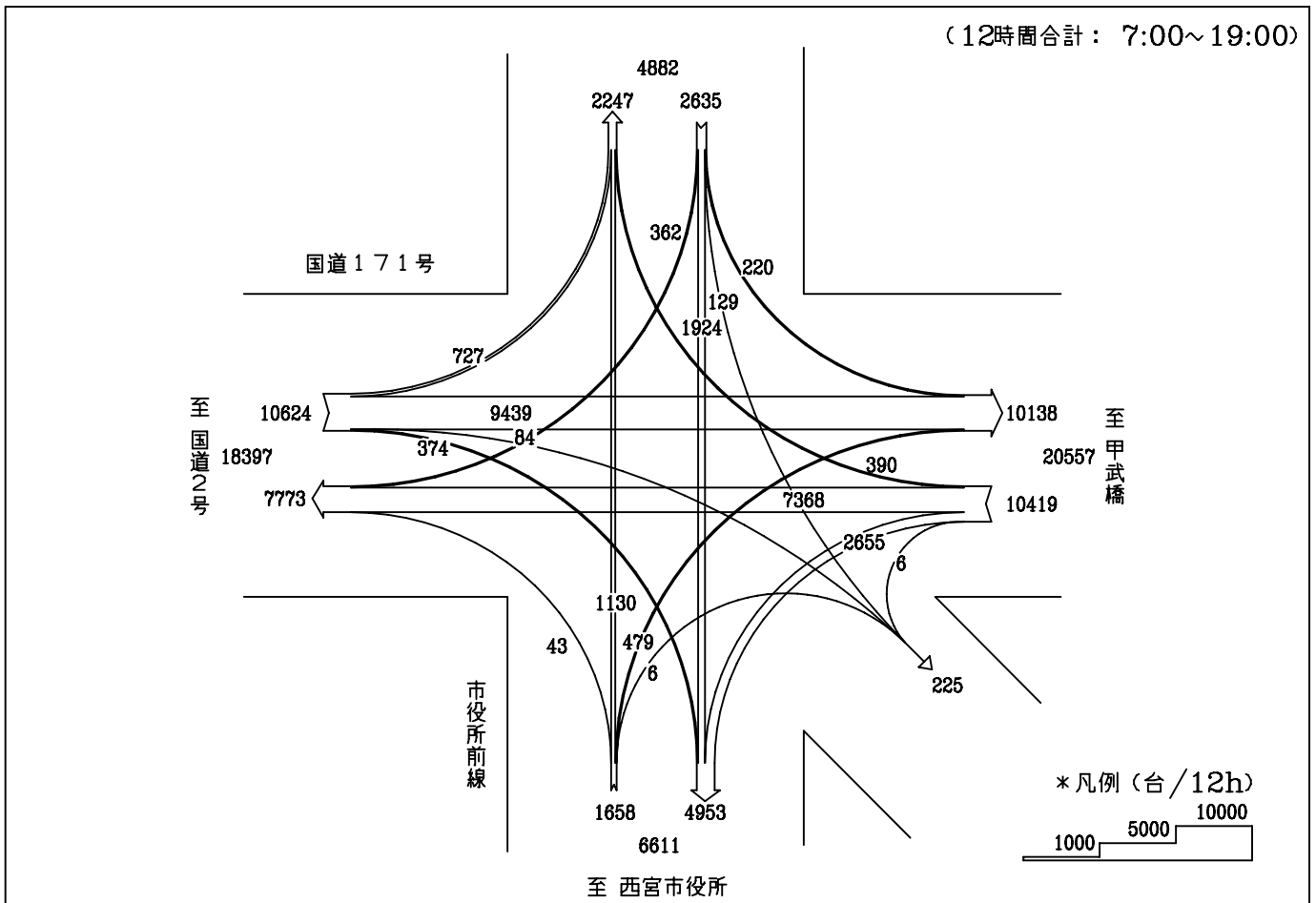
自動車交通流動図

調査地点 : No.交16 大浜老松線 / 山手幹線
 調査年月日 : 平成22年11月16日(火) 天候:晴れ



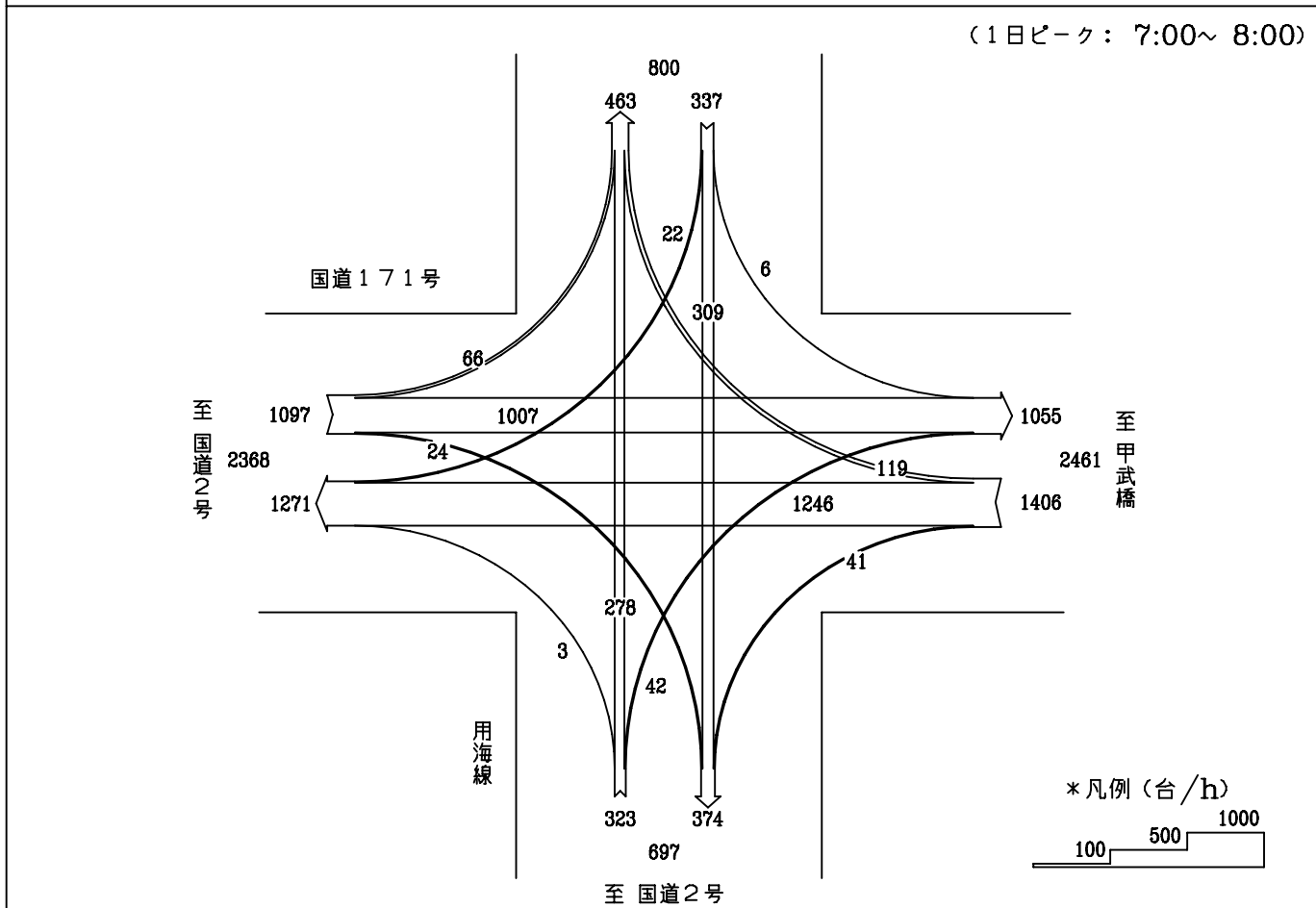
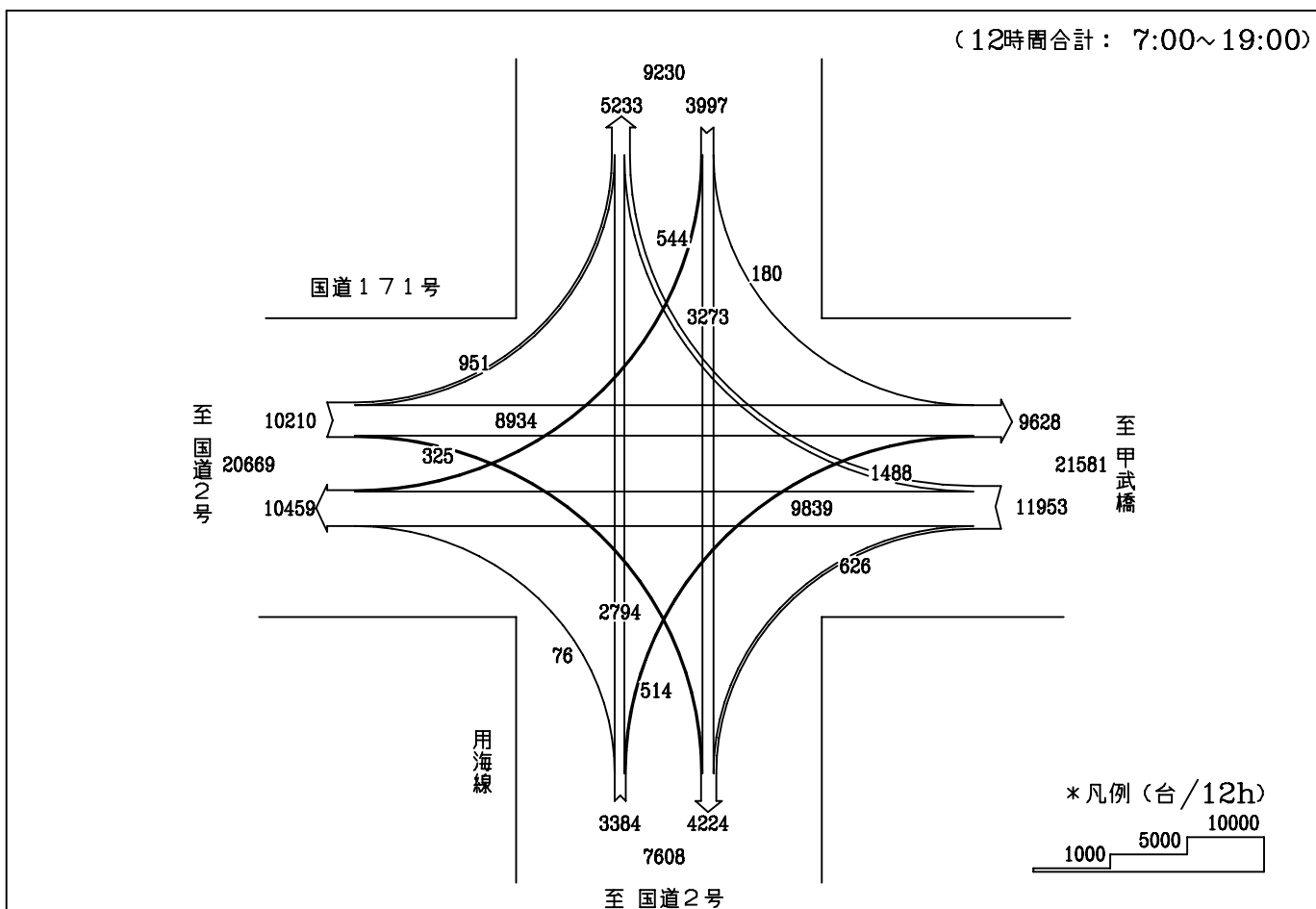
自動車交通流動図

調査地点 : No.交18 国道171号/市役所前線
 調査年月日 : 平成22年11月16日(火) 天候:晴れ



自動車交通流動図

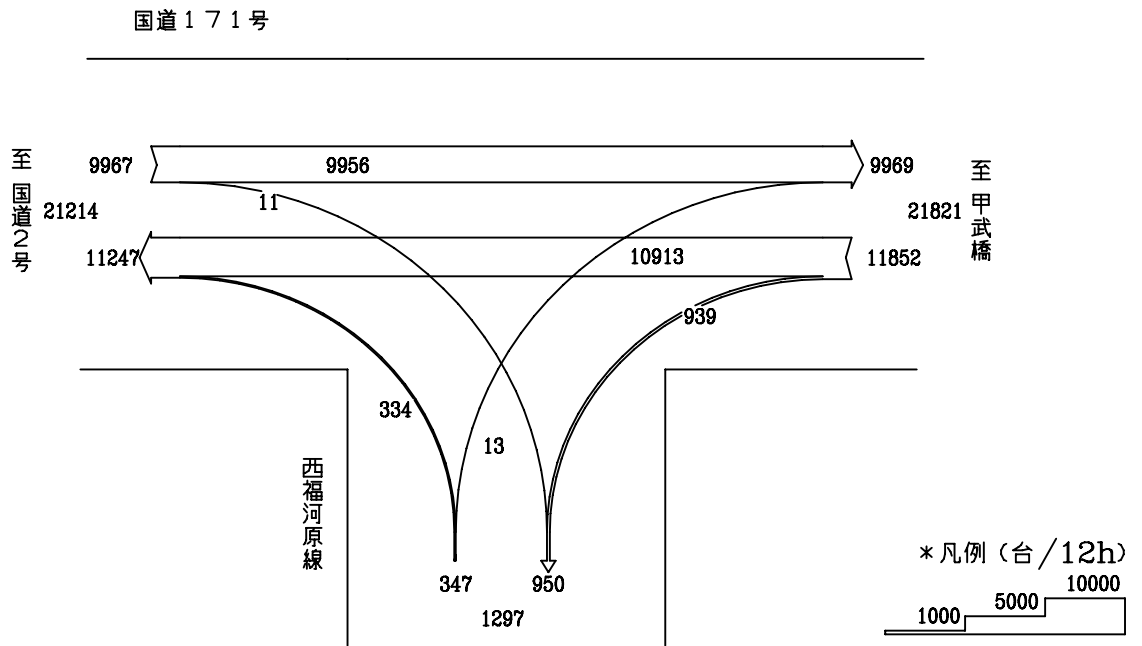
調査地点 : No.交19 国道171号/用海線
 調査年月日 : 平成22年11月16日(火) 天候:晴れ



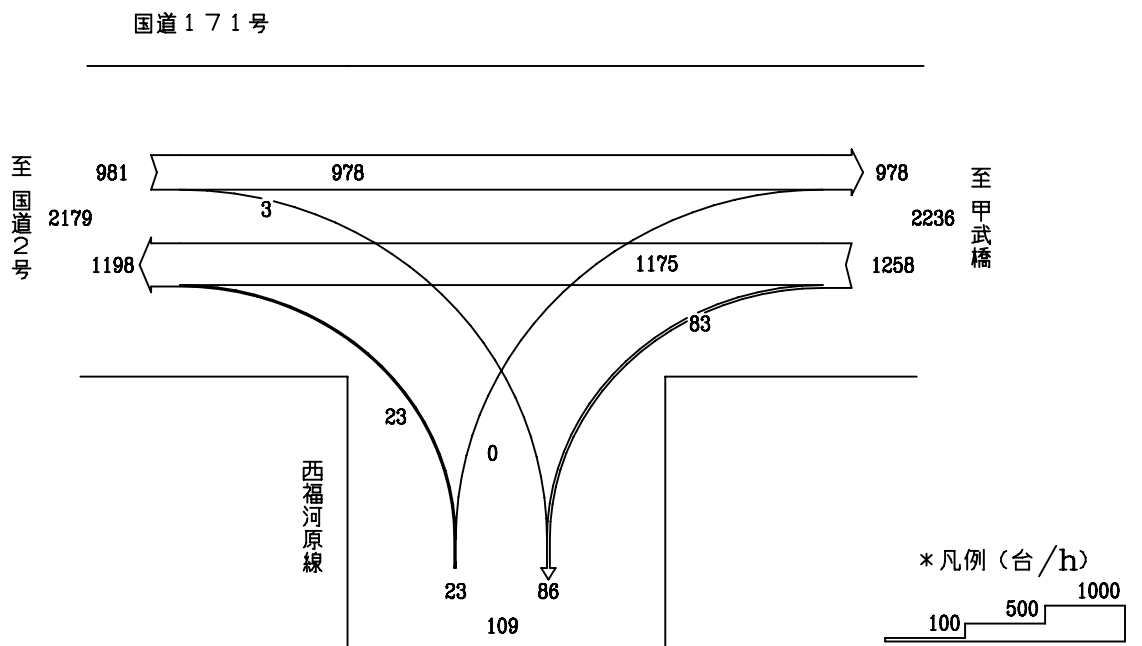
自動車交通流動図

調査地点 : No.交20 国道171号/西福河原線
 調査年月日 : 平成22年11月16日(火) 天候:晴れ

(12時間合計 : 7:00~19:00)

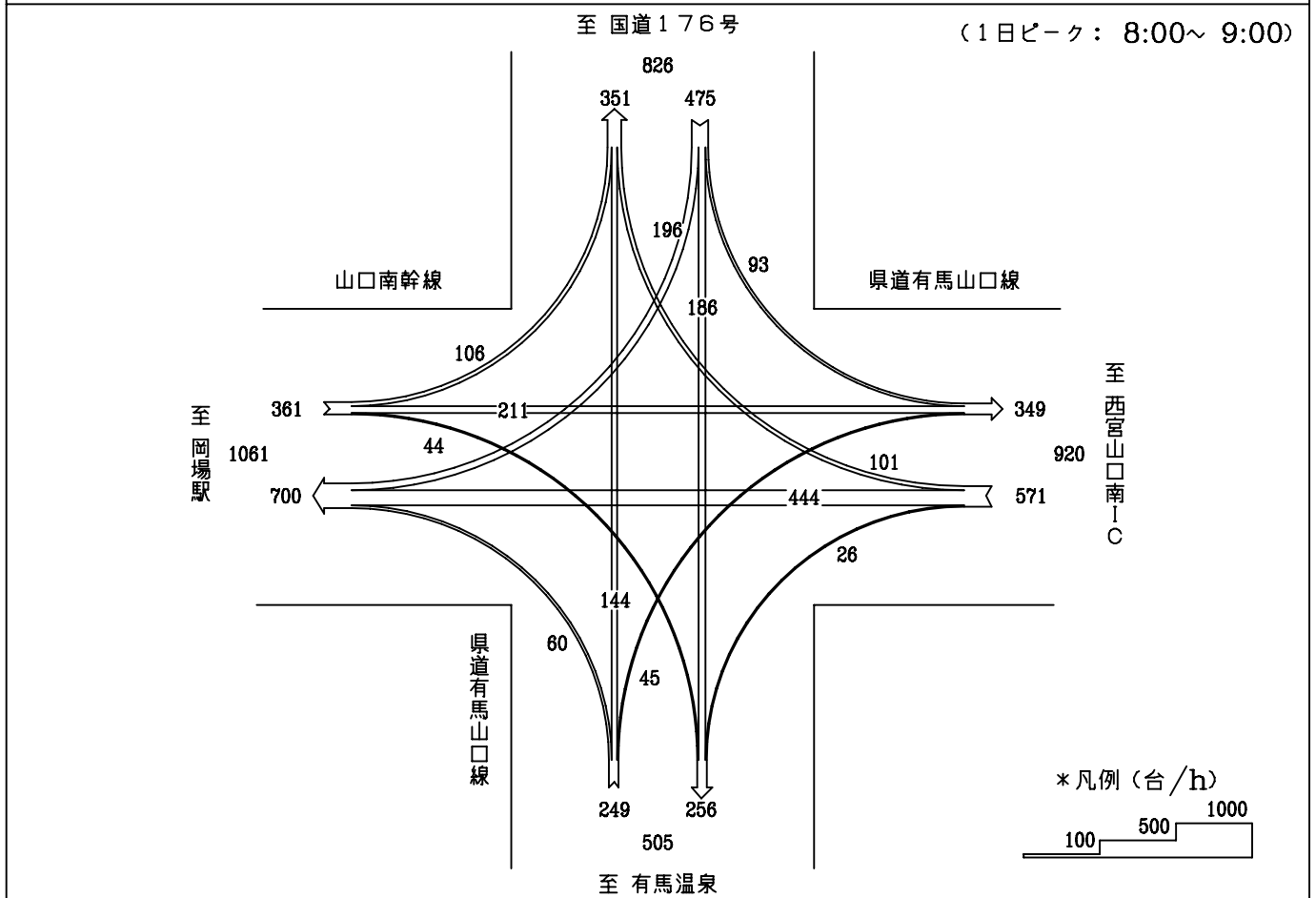
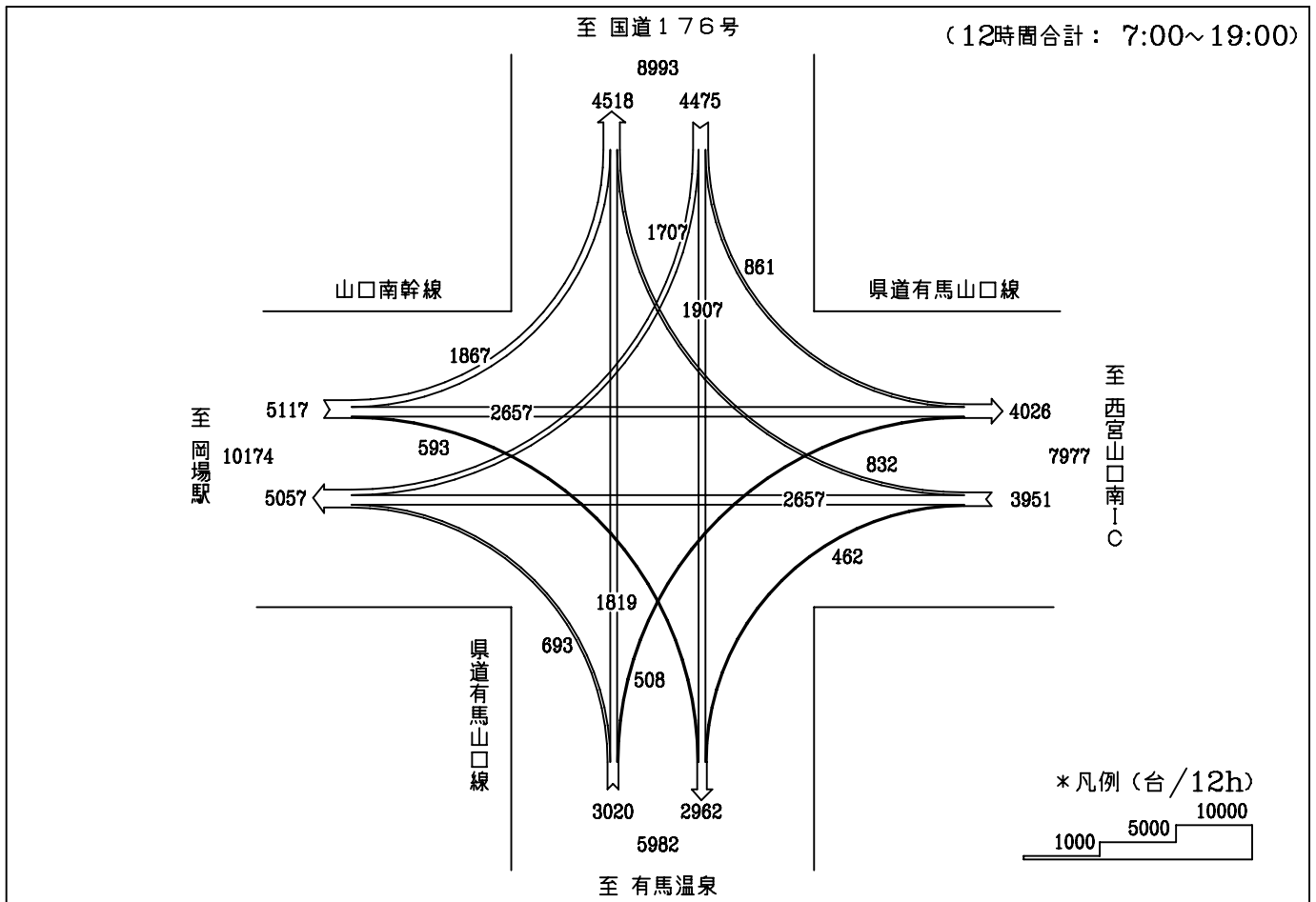


(1日ピーク : 7:00~8:00)



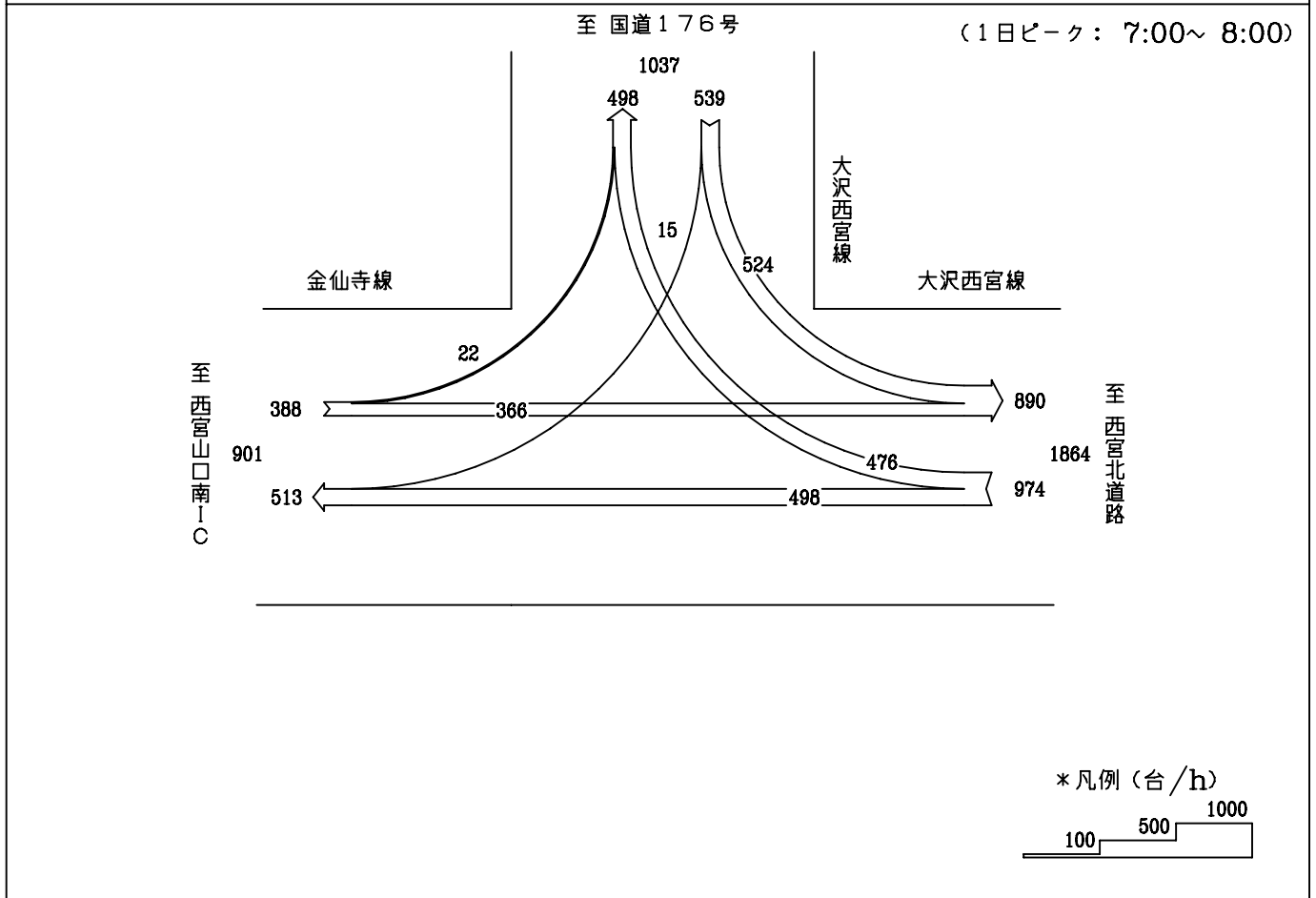
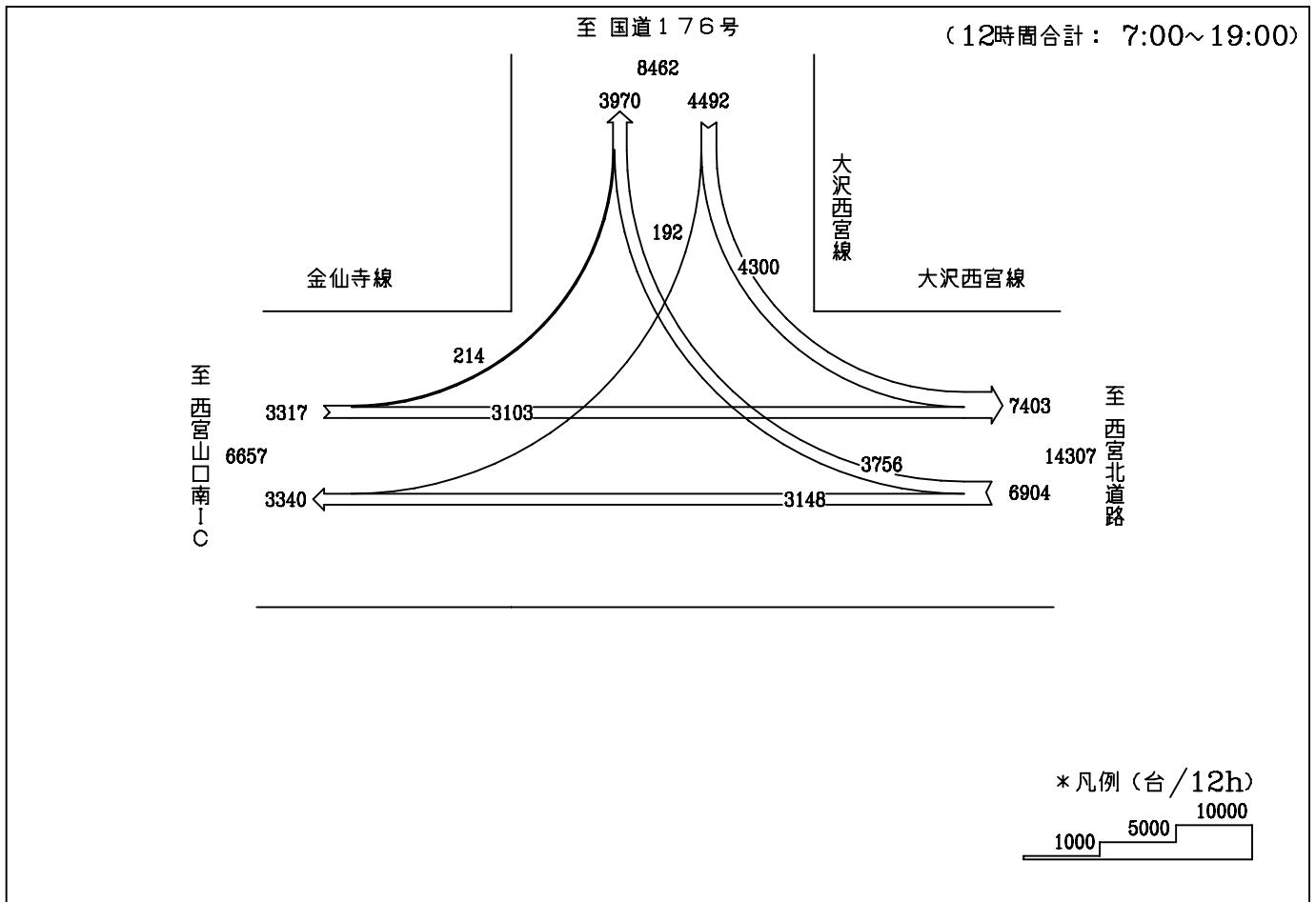
自動車交通流動図

調査地点 : No.交21 山口南幹線/県道有馬山口線
 調査年月日 : 平成22年11月16日(火) 天候:晴れ



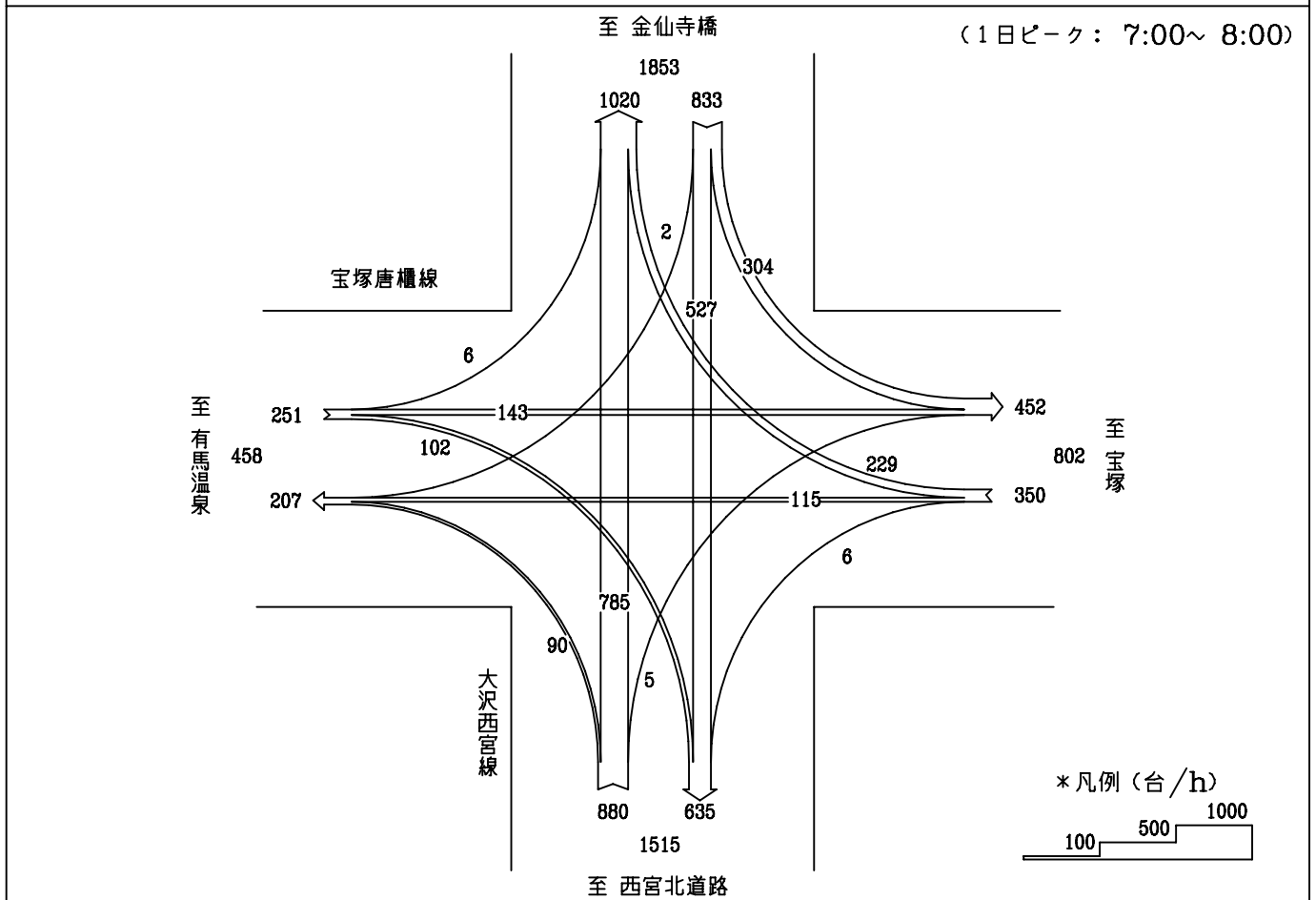
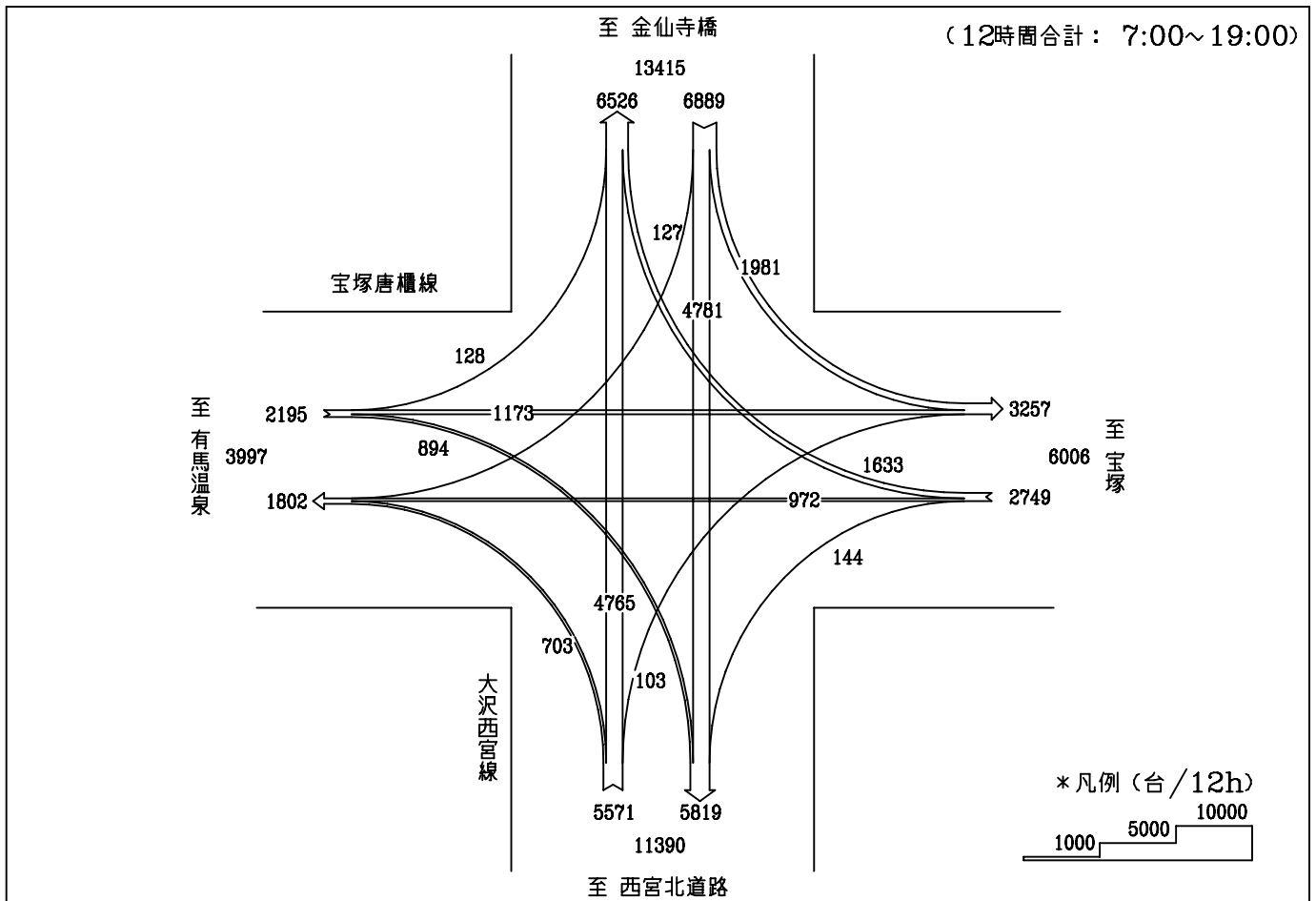
自動車交通流動図

調査地点 : No.交22 金仙寺線 / 県道大沢西宮線
 調査年月日 : 平成22年11月16日(火) 天候:晴れ



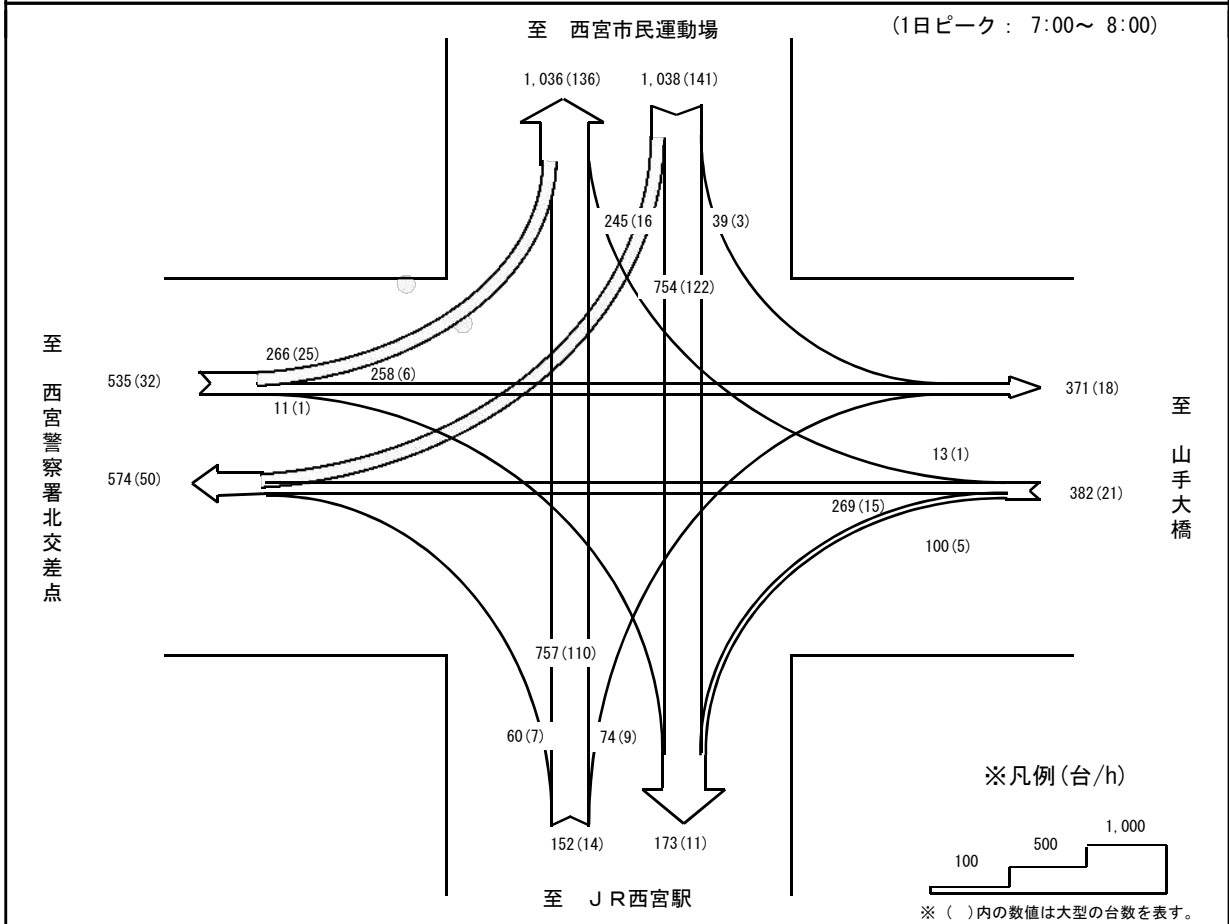
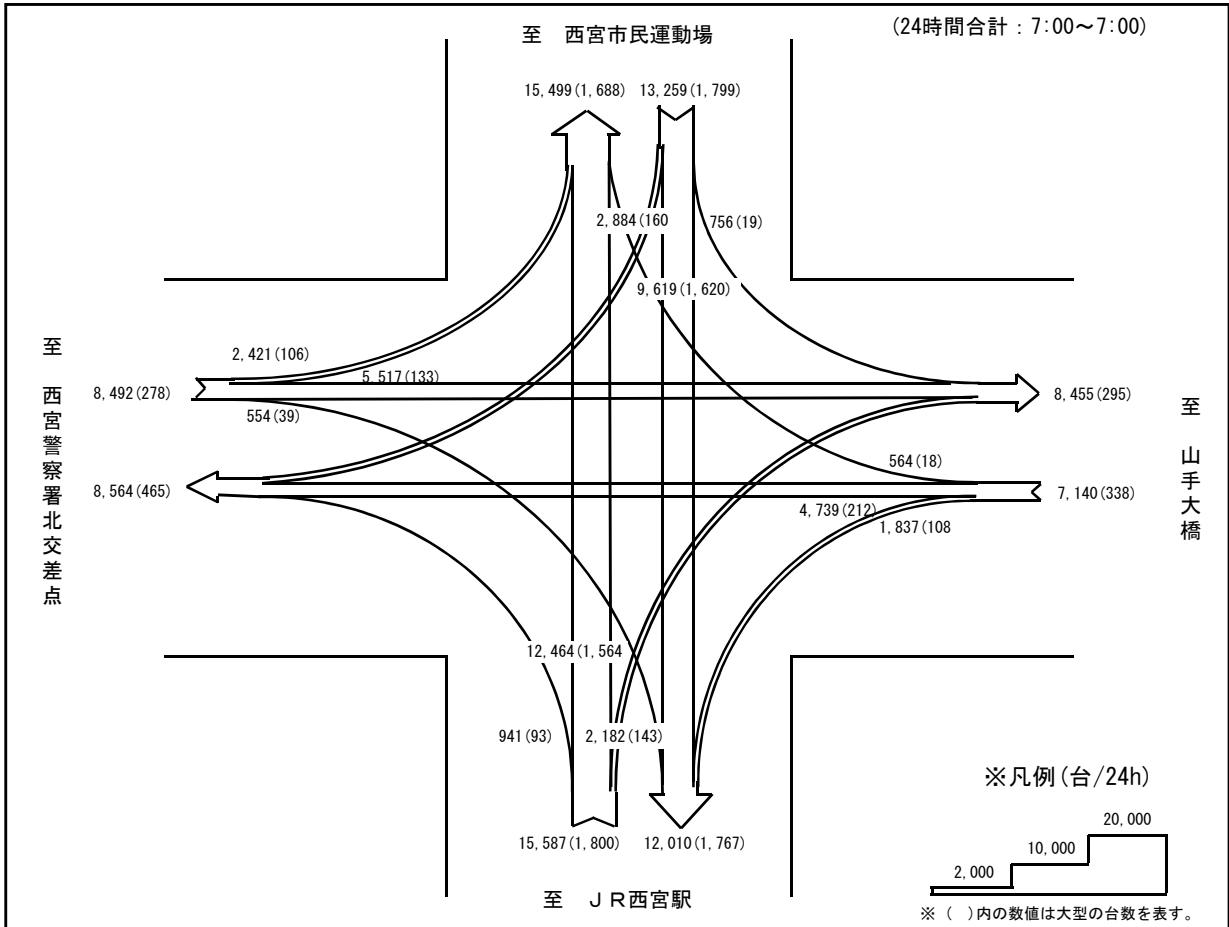
自動車交通流動図

調査地点 : No.交23 県道宝塚唐櫃線 / 県道大沢西宮線
 調査年月日 : 平成22年11月16日(火) 天候:晴れ



自動車交通流動図

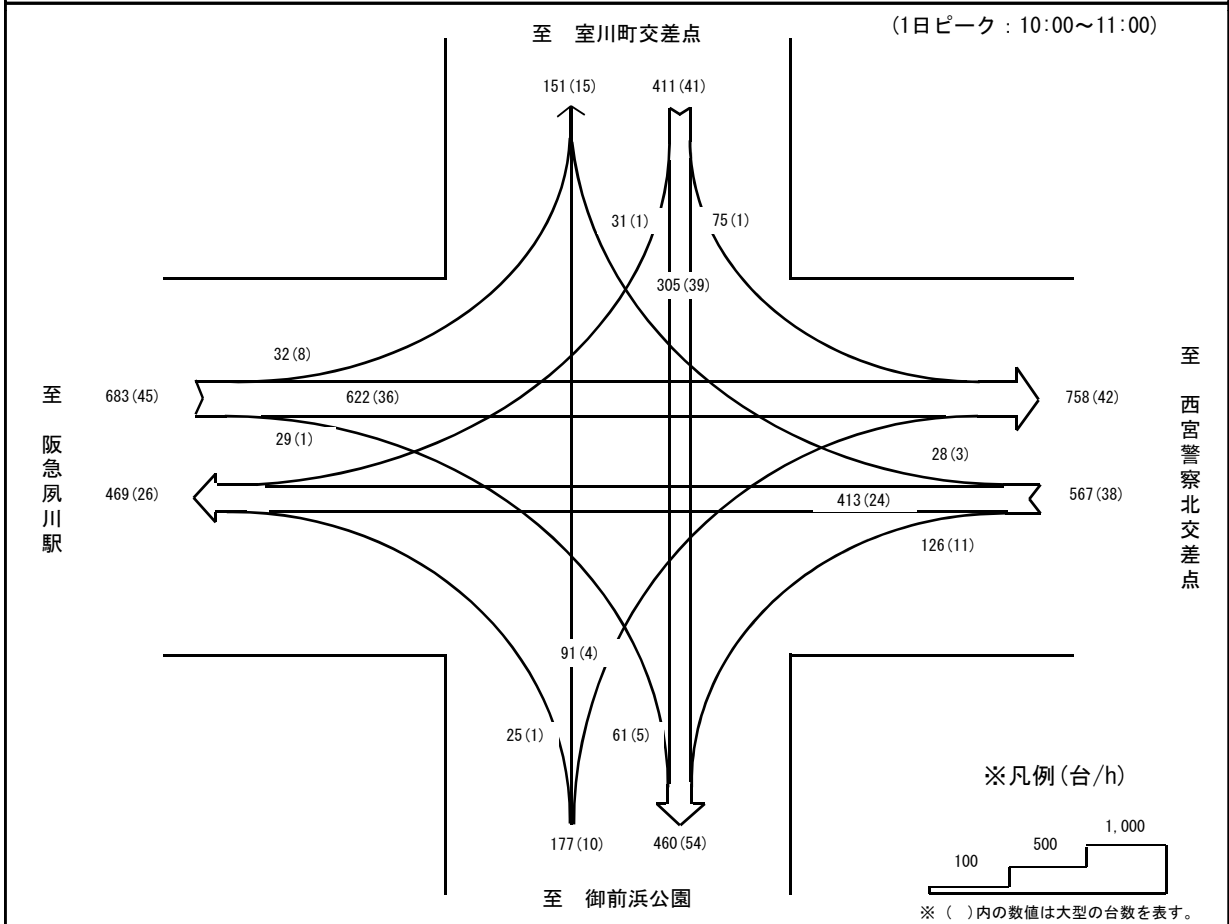
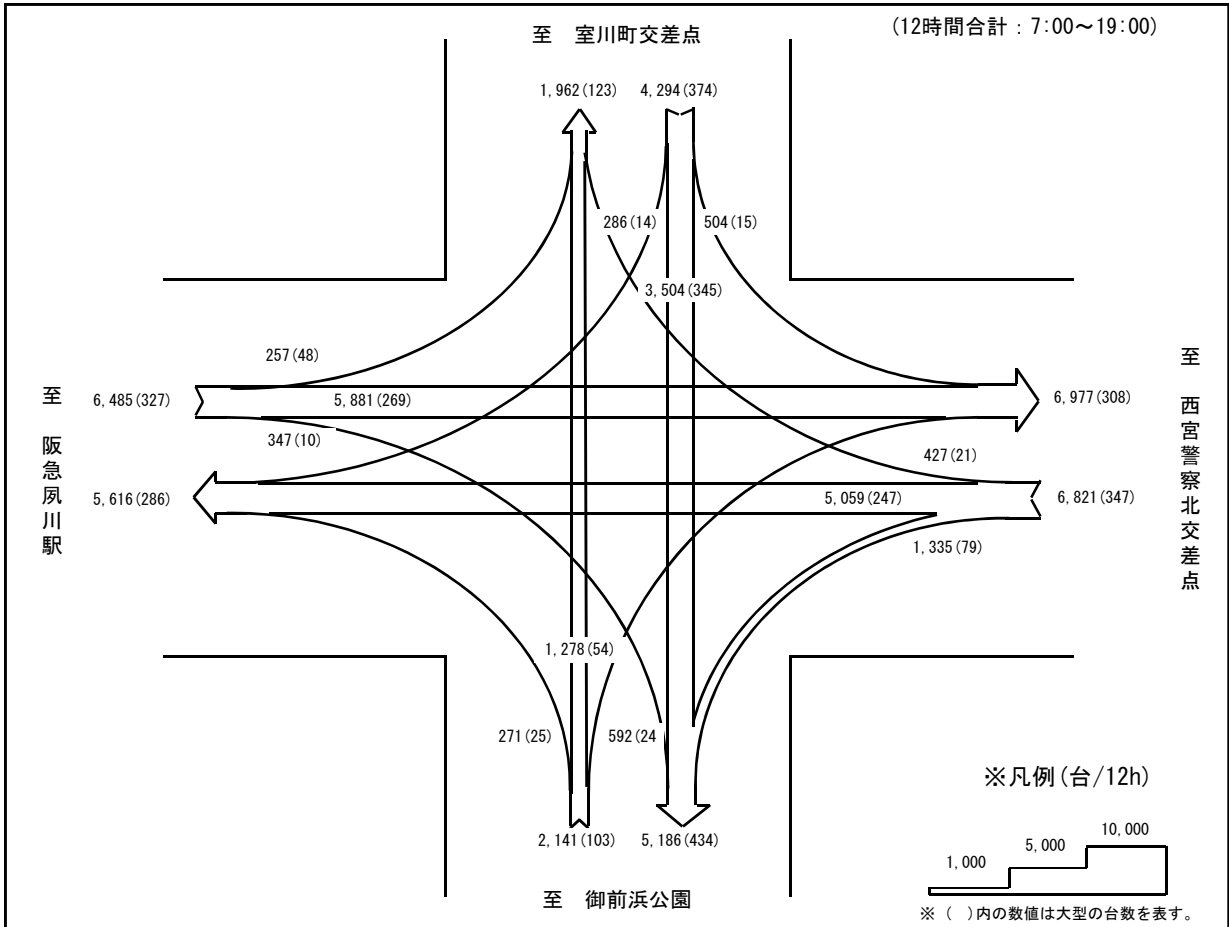
調査地点 : No.A 城ヶ堀北交差点
 調査年月日 : 平成22年11月16日(火) 天候 : 晴れ



自動車交通流動図

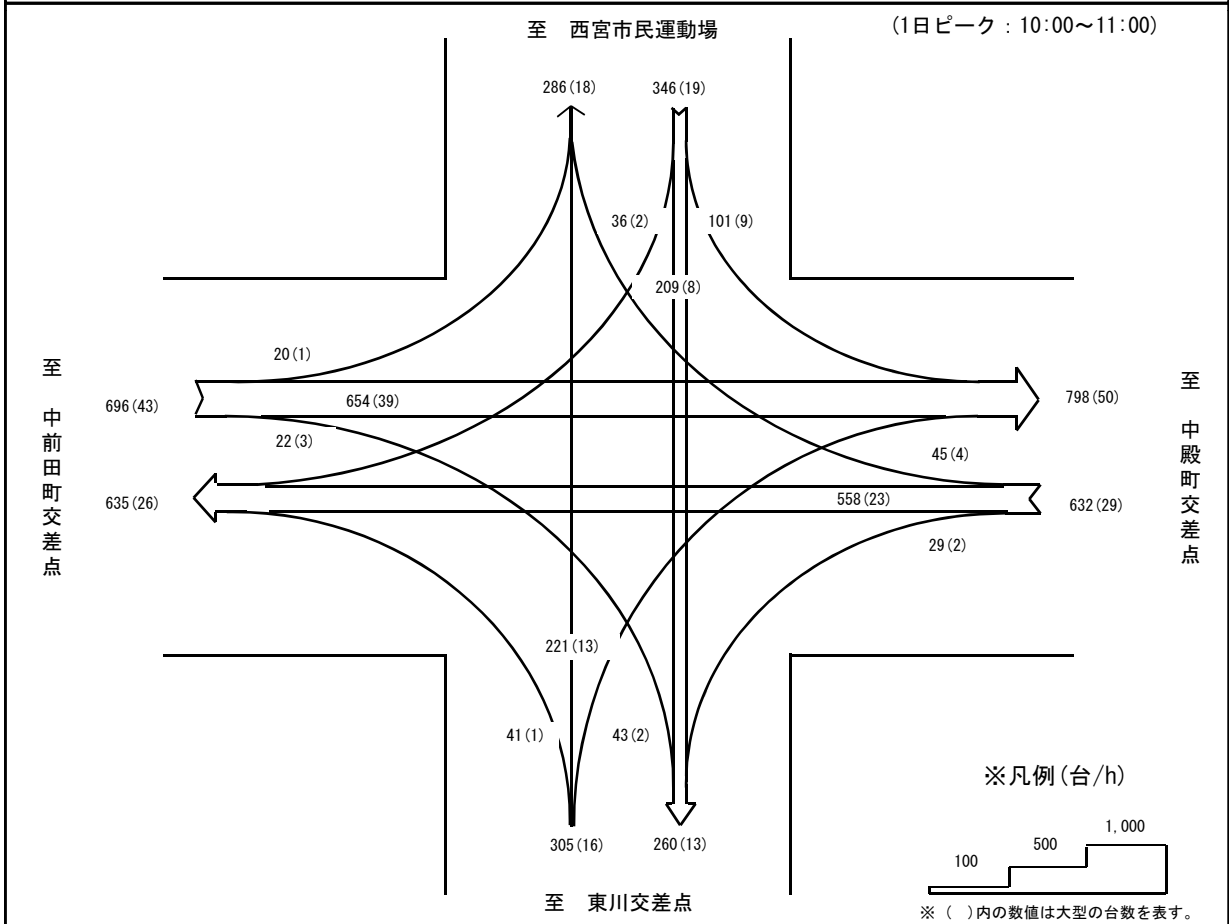
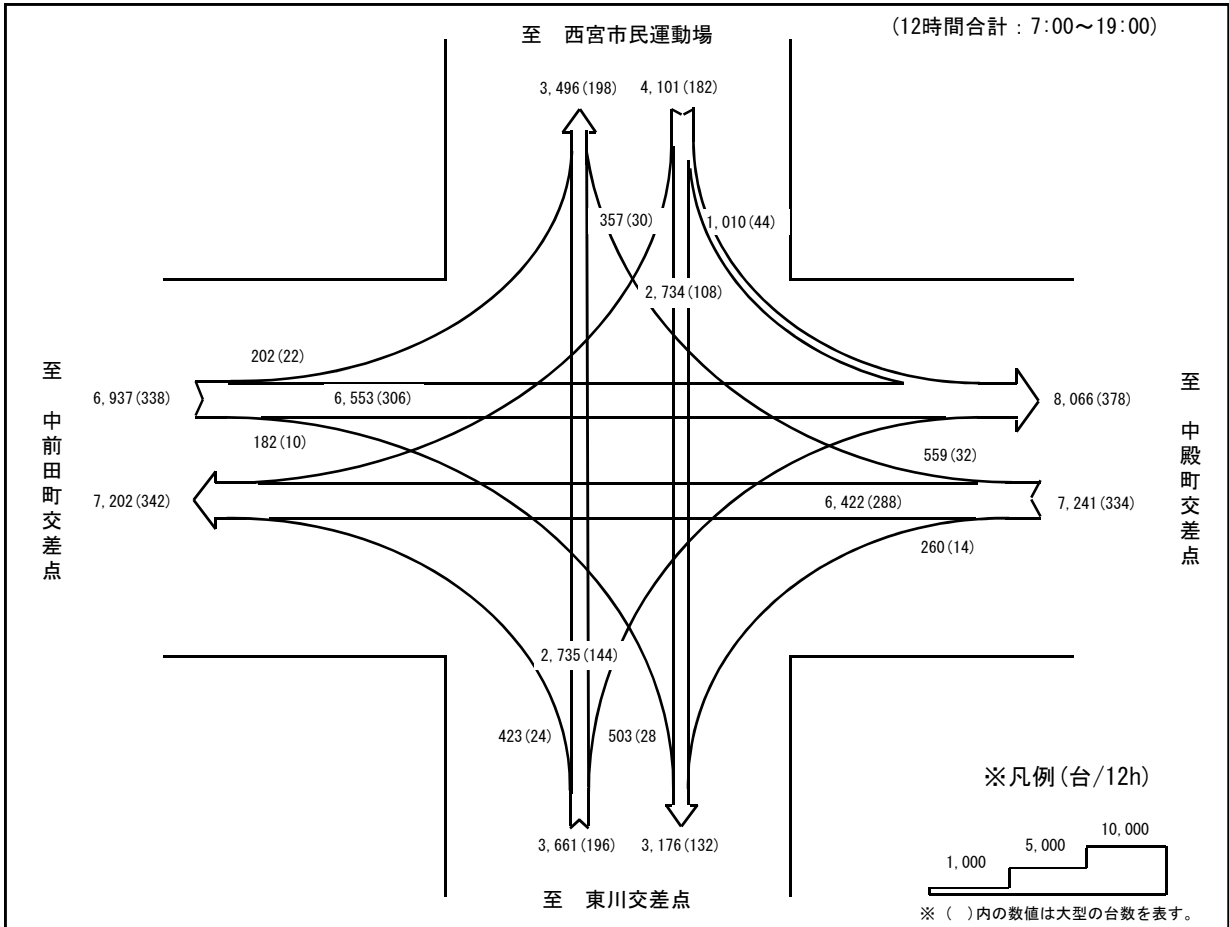
調査地点 : No.B 中前田町南交差点

調査年月日 : 平成22年11月16日(火) 天候 : 晴れ



自動車交通流動図

調査地点 : No.C 西宮警察署北交差点
 調査年月日 : 平成22年11月16日(火) 天候 : 晴れ



自動車交通流動図

調査地点 : No.D 中殿町交差点

調査年月日 : 平成22年11月16日(火) 天候 : 晴れ

