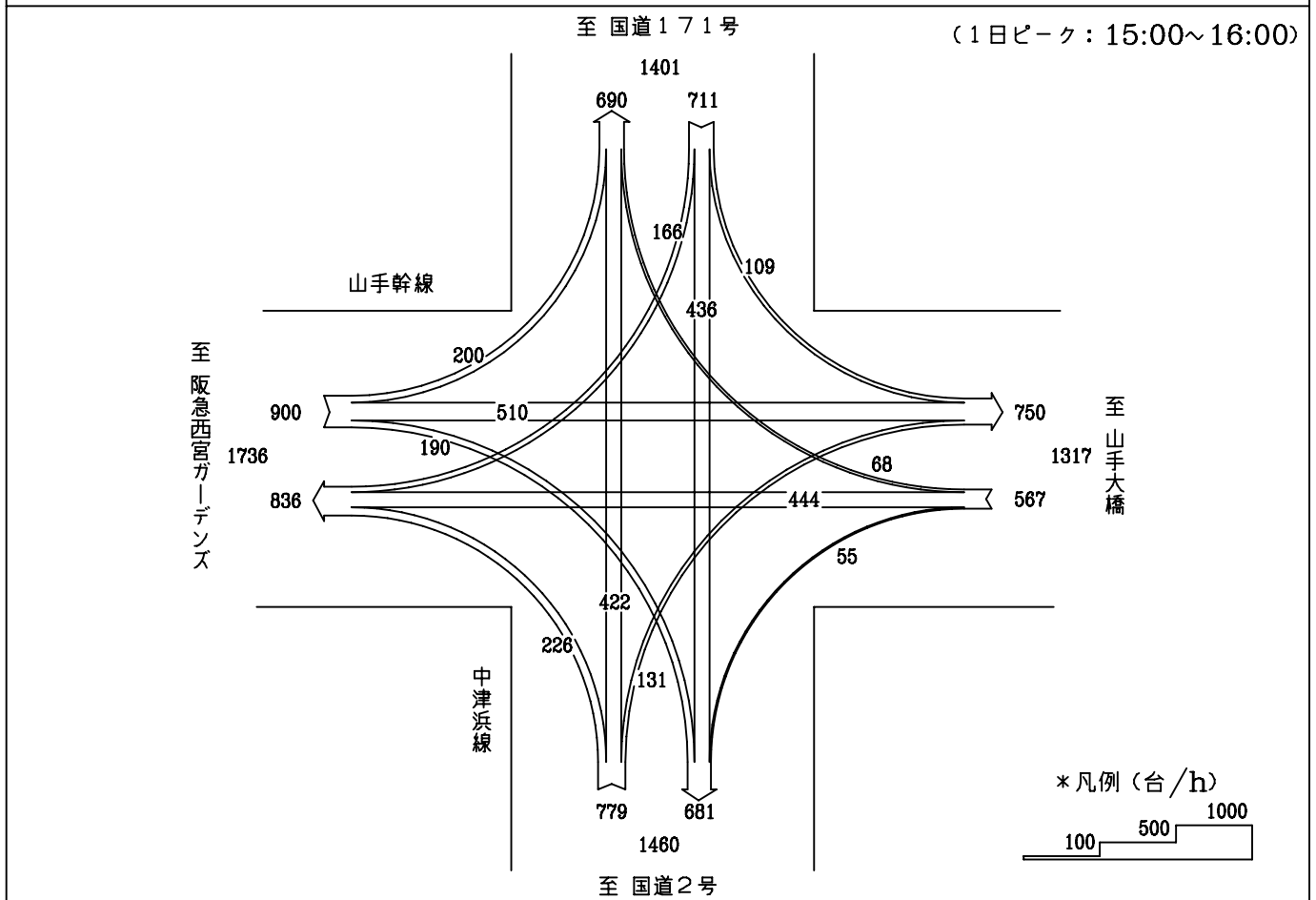
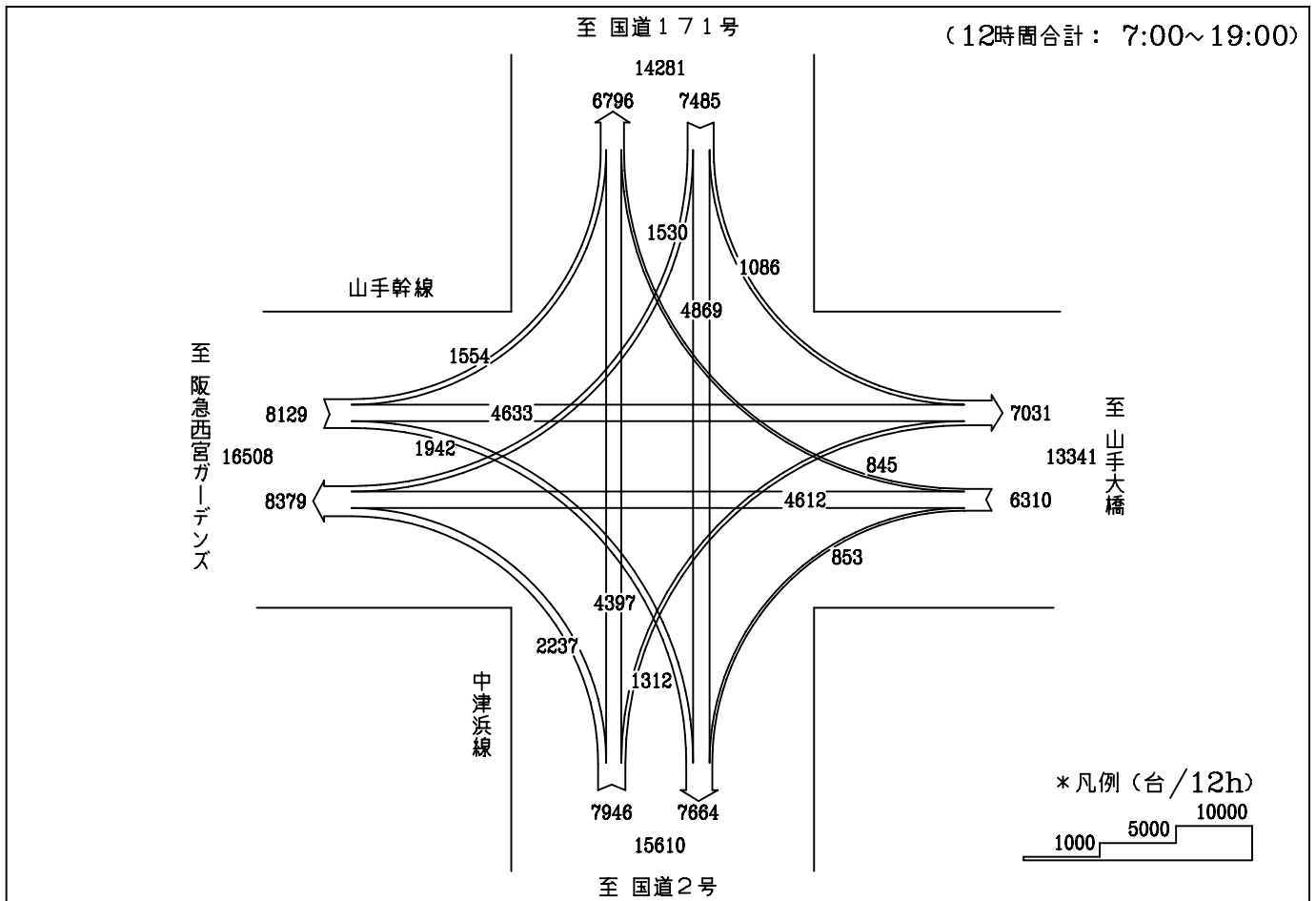


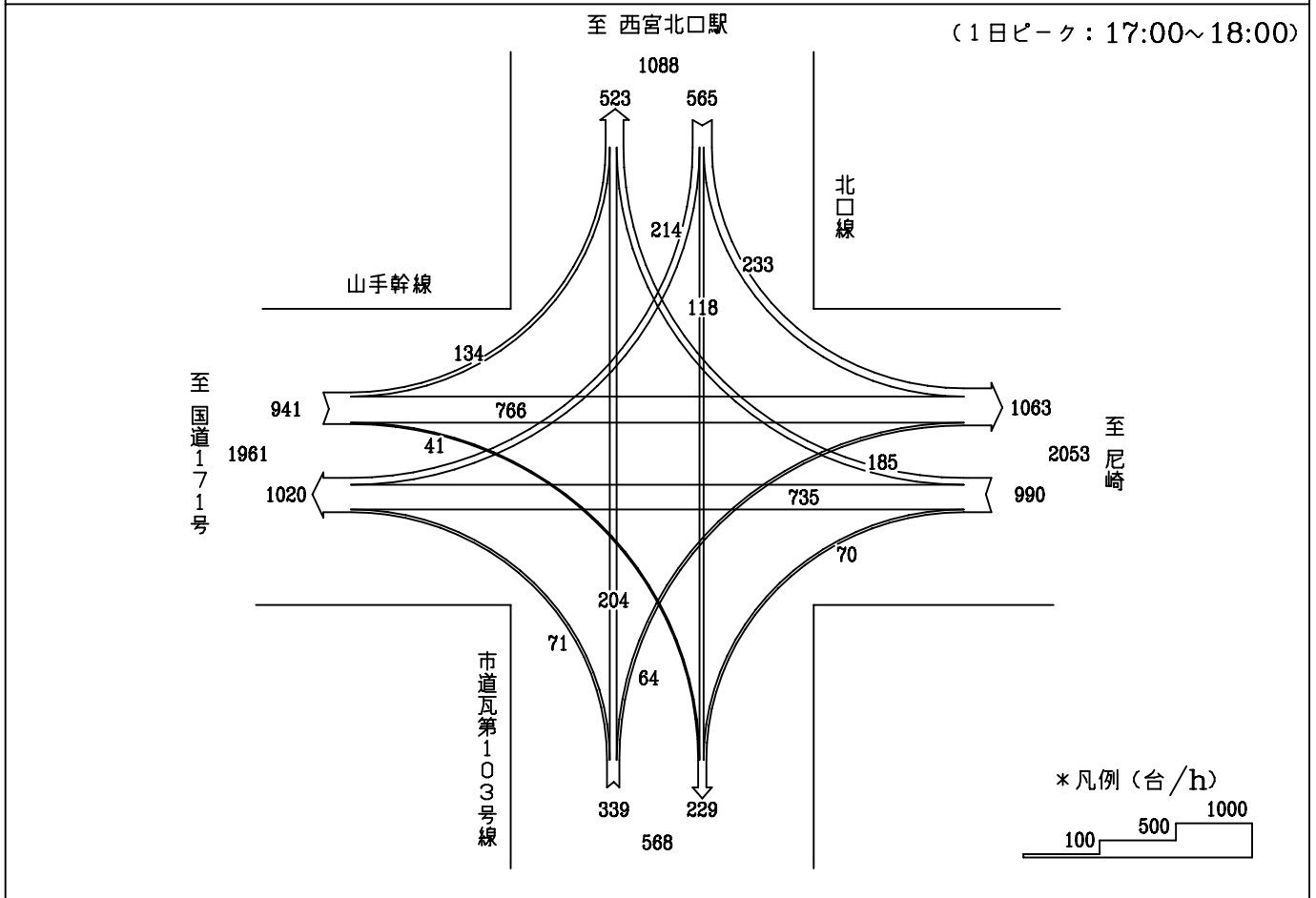
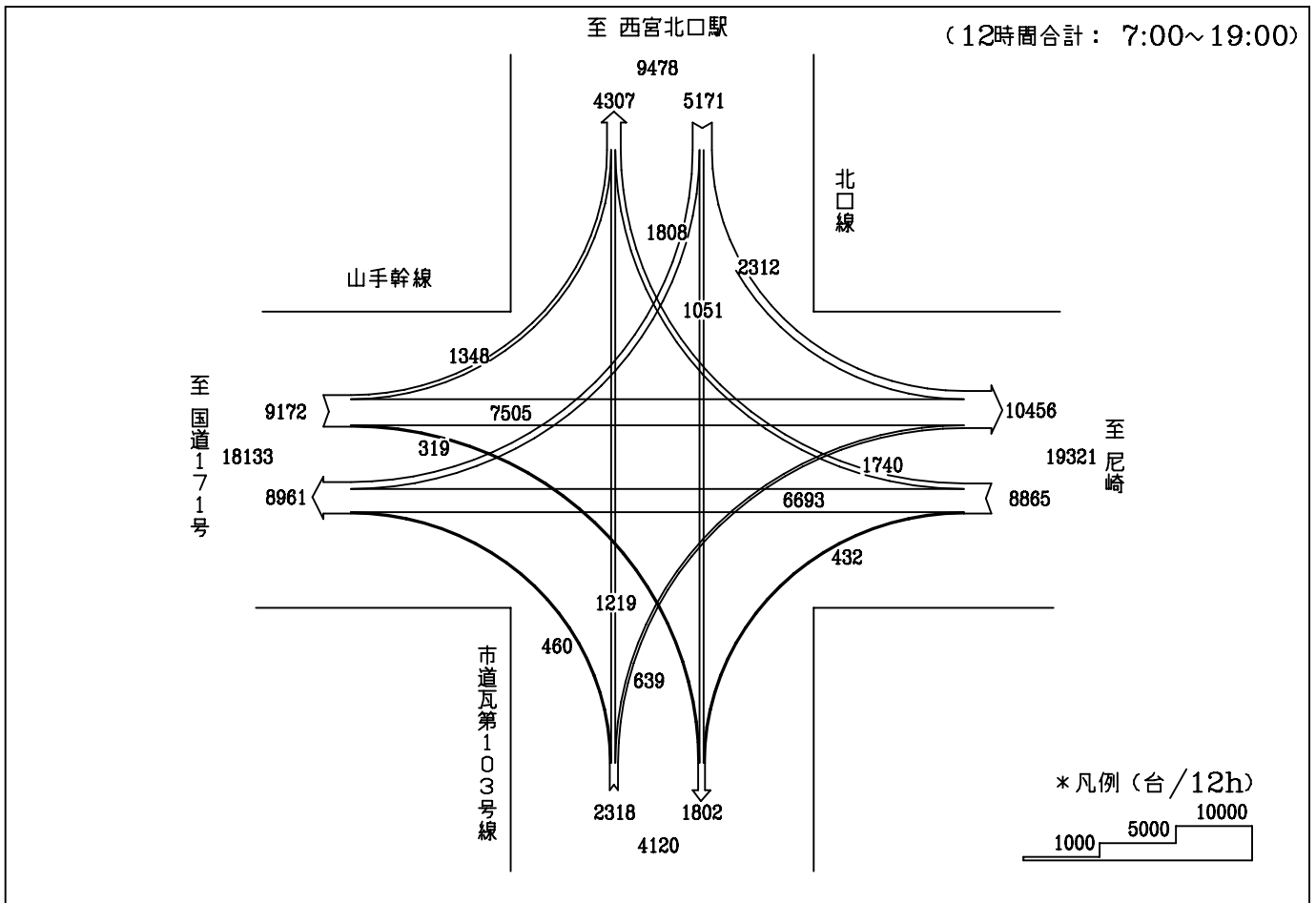
自動車交通流動図

調査地点 : No.交3 中津浜線/山手幹線
 調査年月日 : 平成22年11月14日(日) 天候:曇り



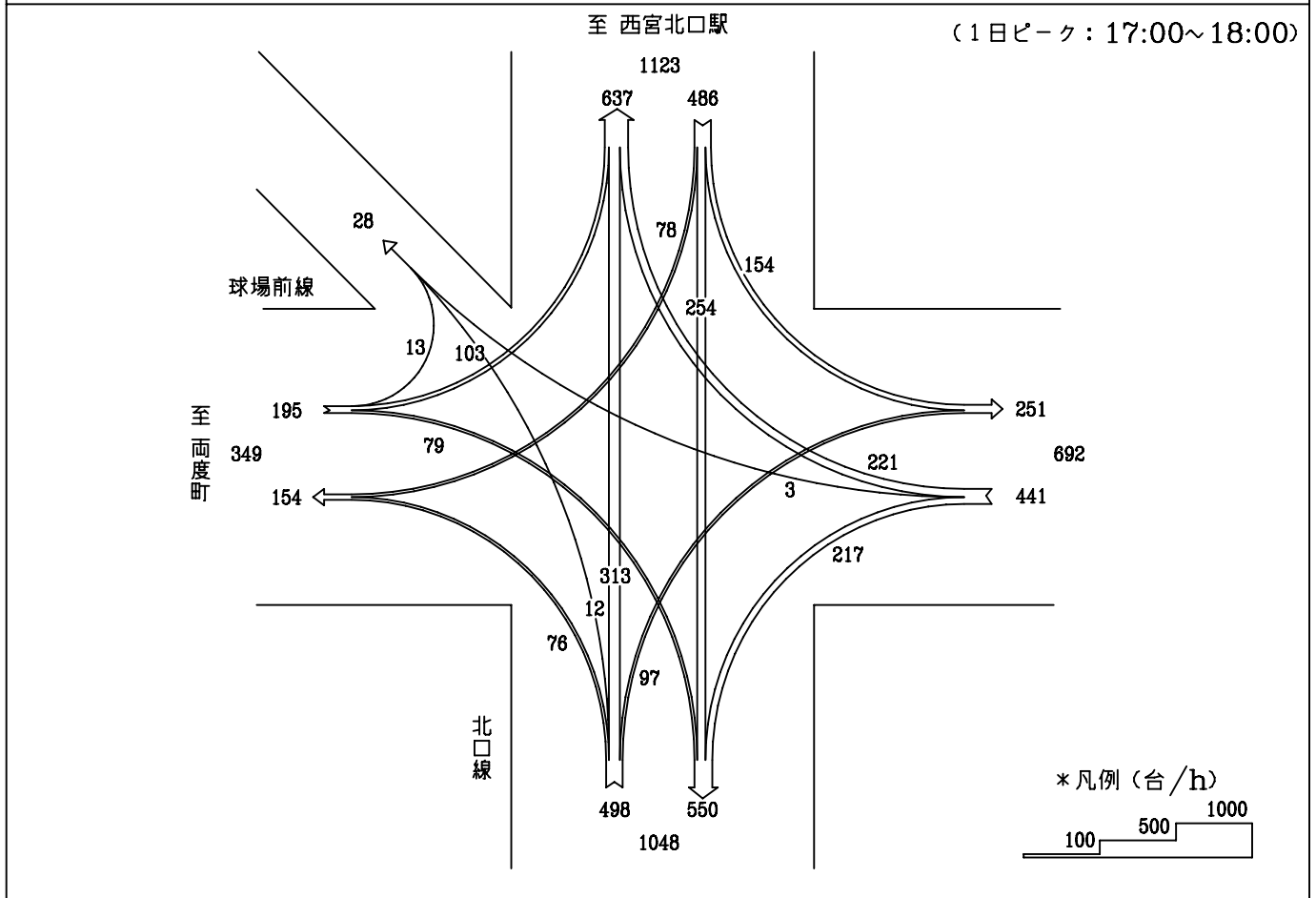
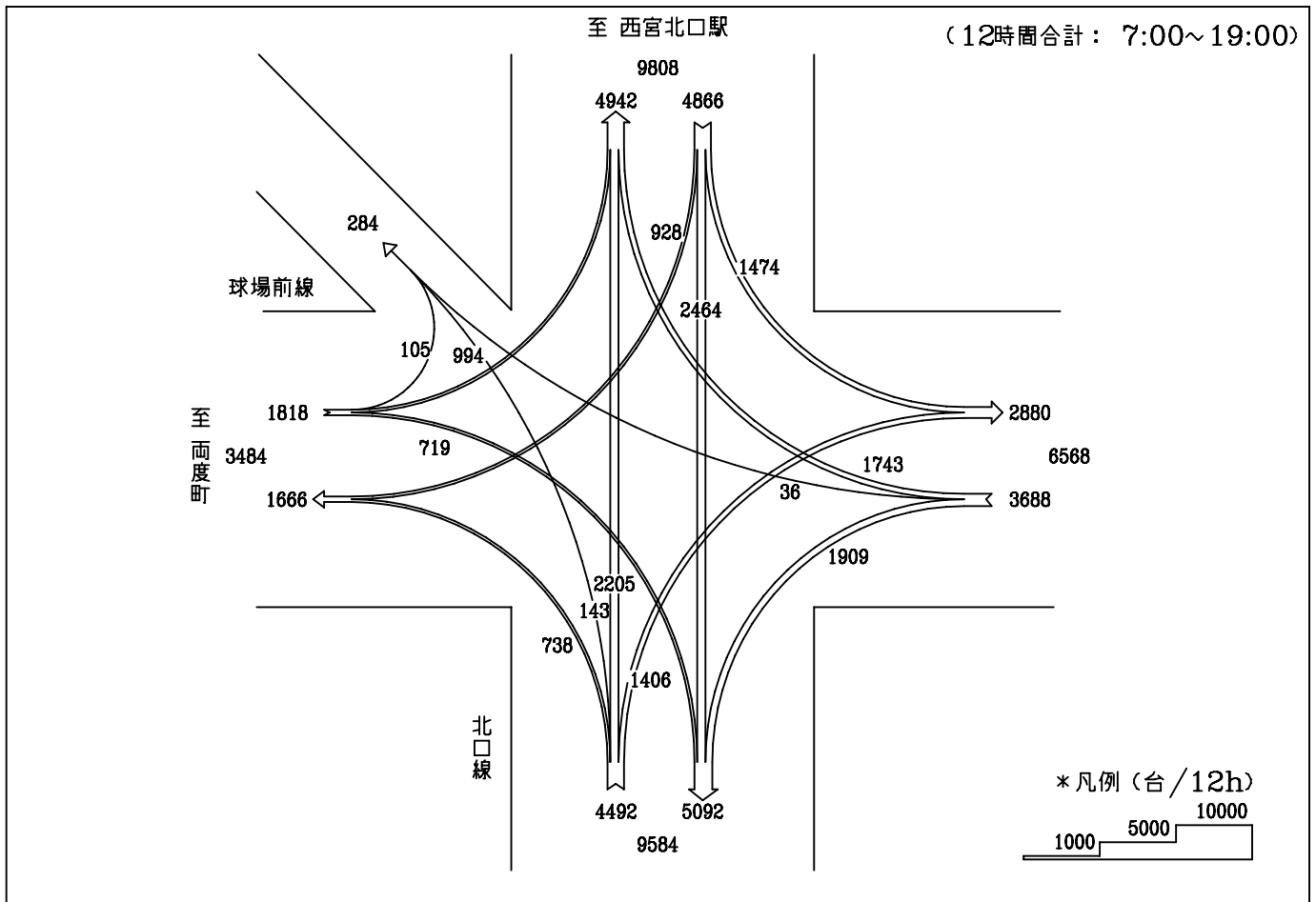
自動車交通流動図

調査地点 : No.交5 北口線/山手幹線/瓦第103号線
 調査年月日 : 平成22年11月14日(日) 天候:曇り



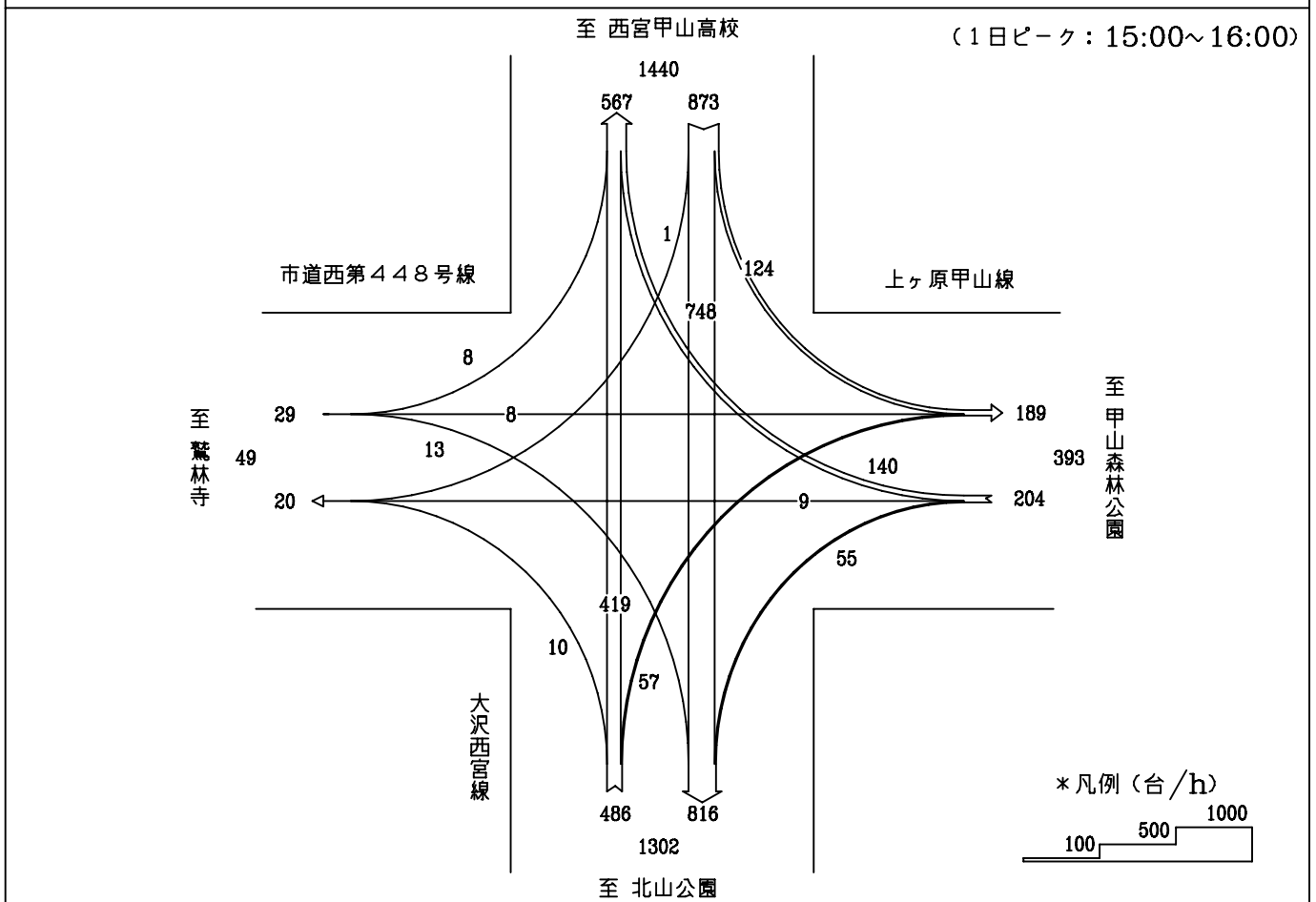
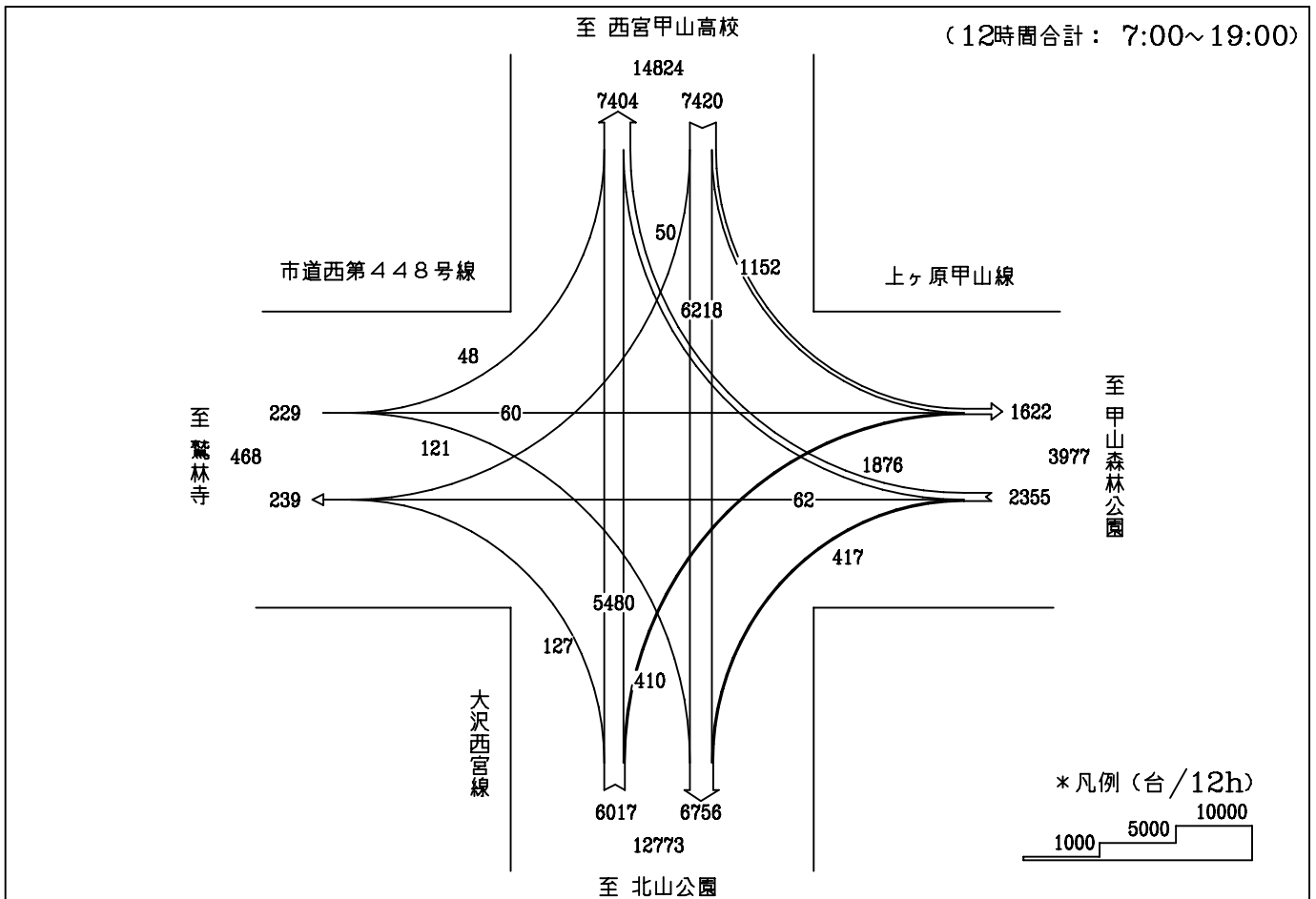
自動車交通流動図

調査地点 : No.交6 北口線 / 球場前線
 調査年月日 : 平成22年11月14日(日) 天候:曇り



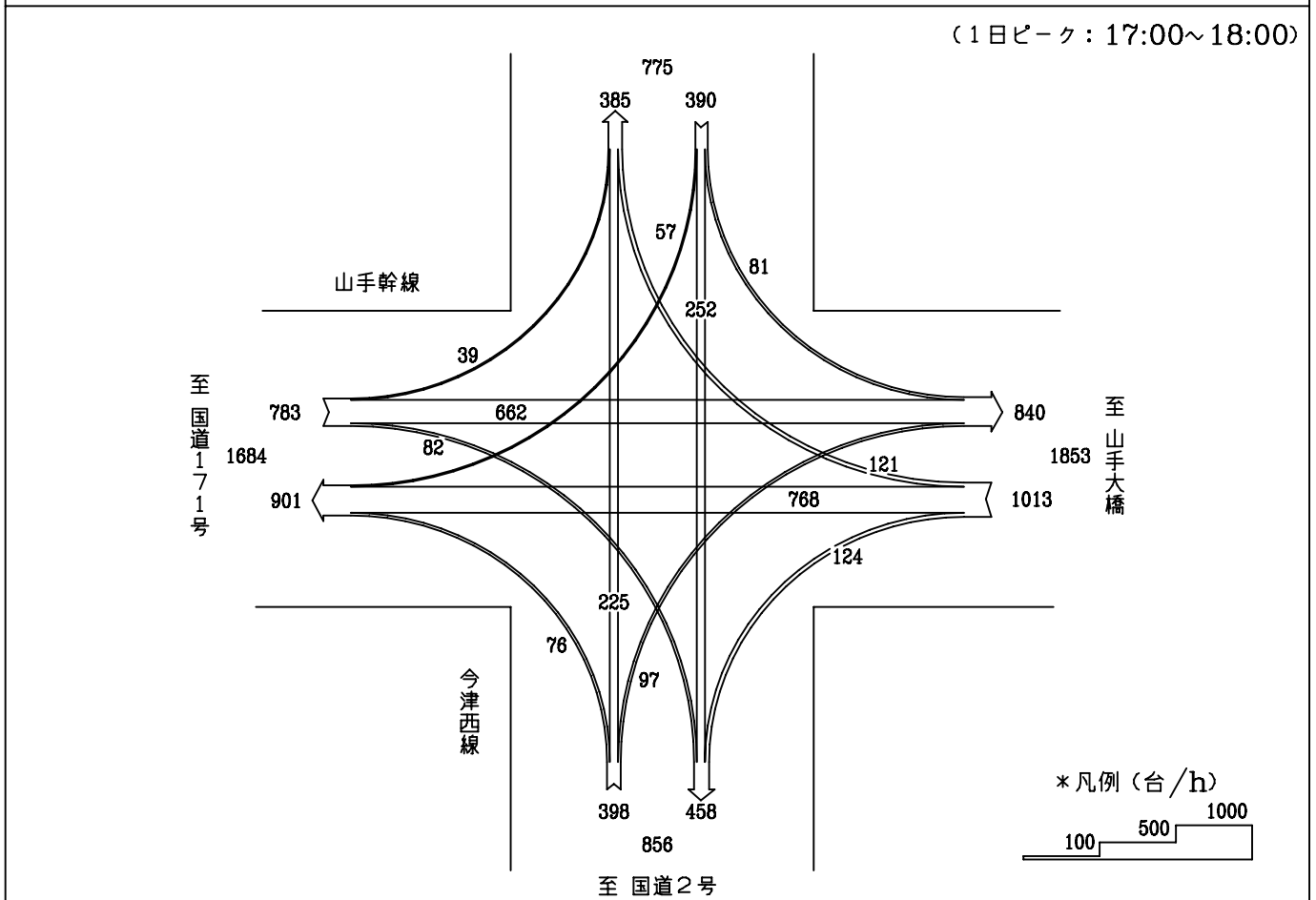
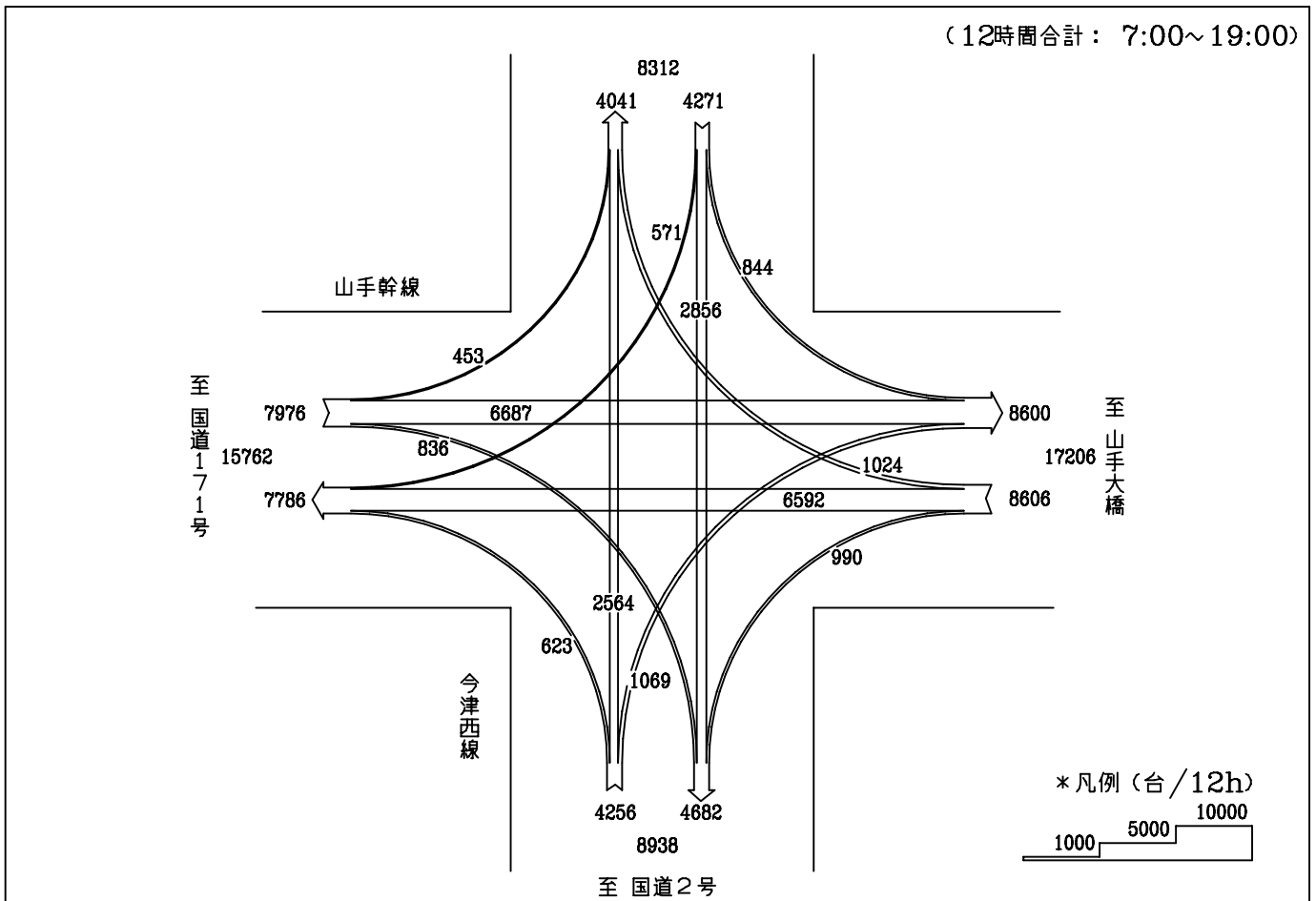
自動車交通流動図

調査地点 : No.交12 大沢西宮線 / 上ヶ原甲山線 / 市道西第488号線
 調査年月日 : 平成22年11月14日(日) 天候:曇り



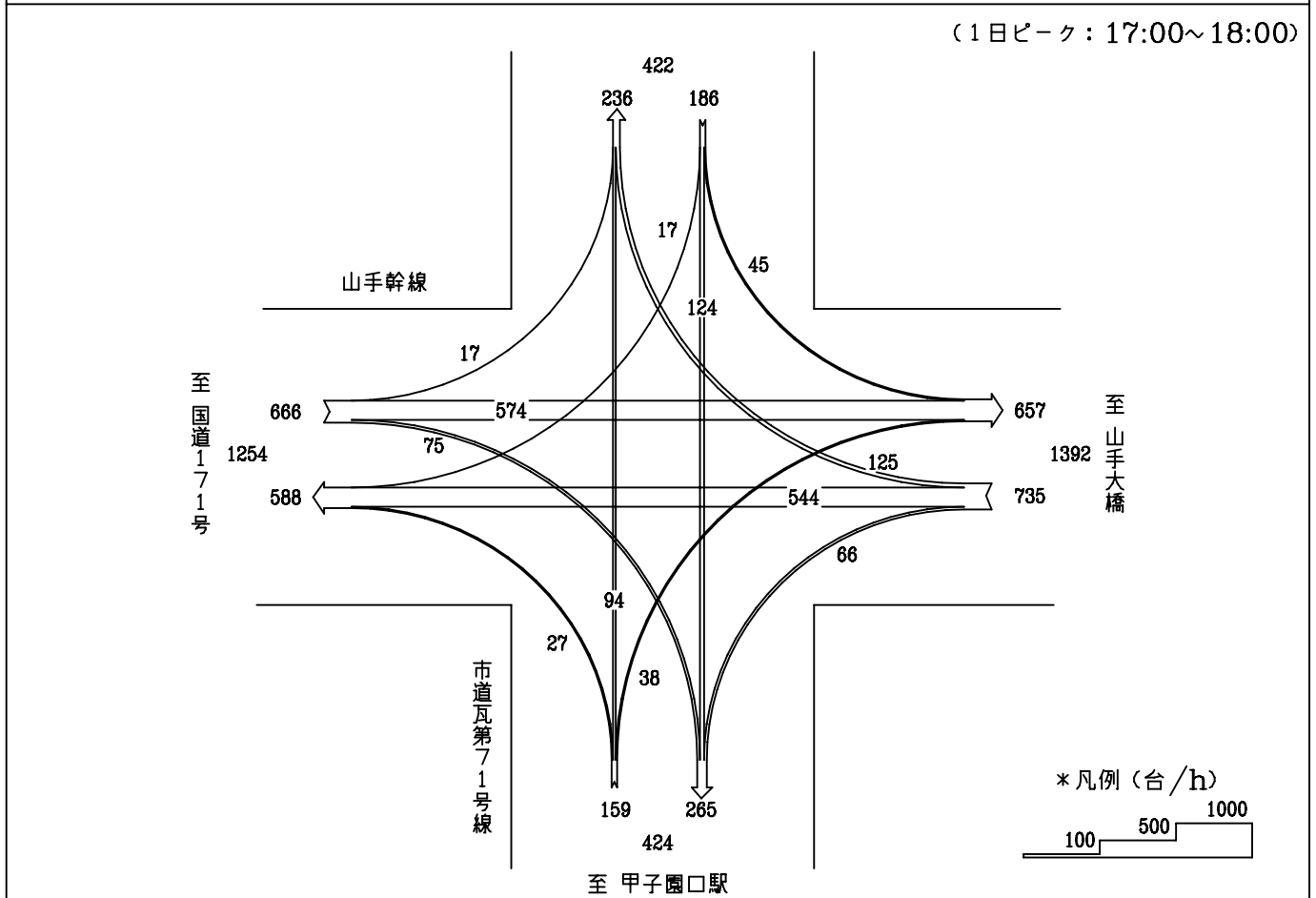
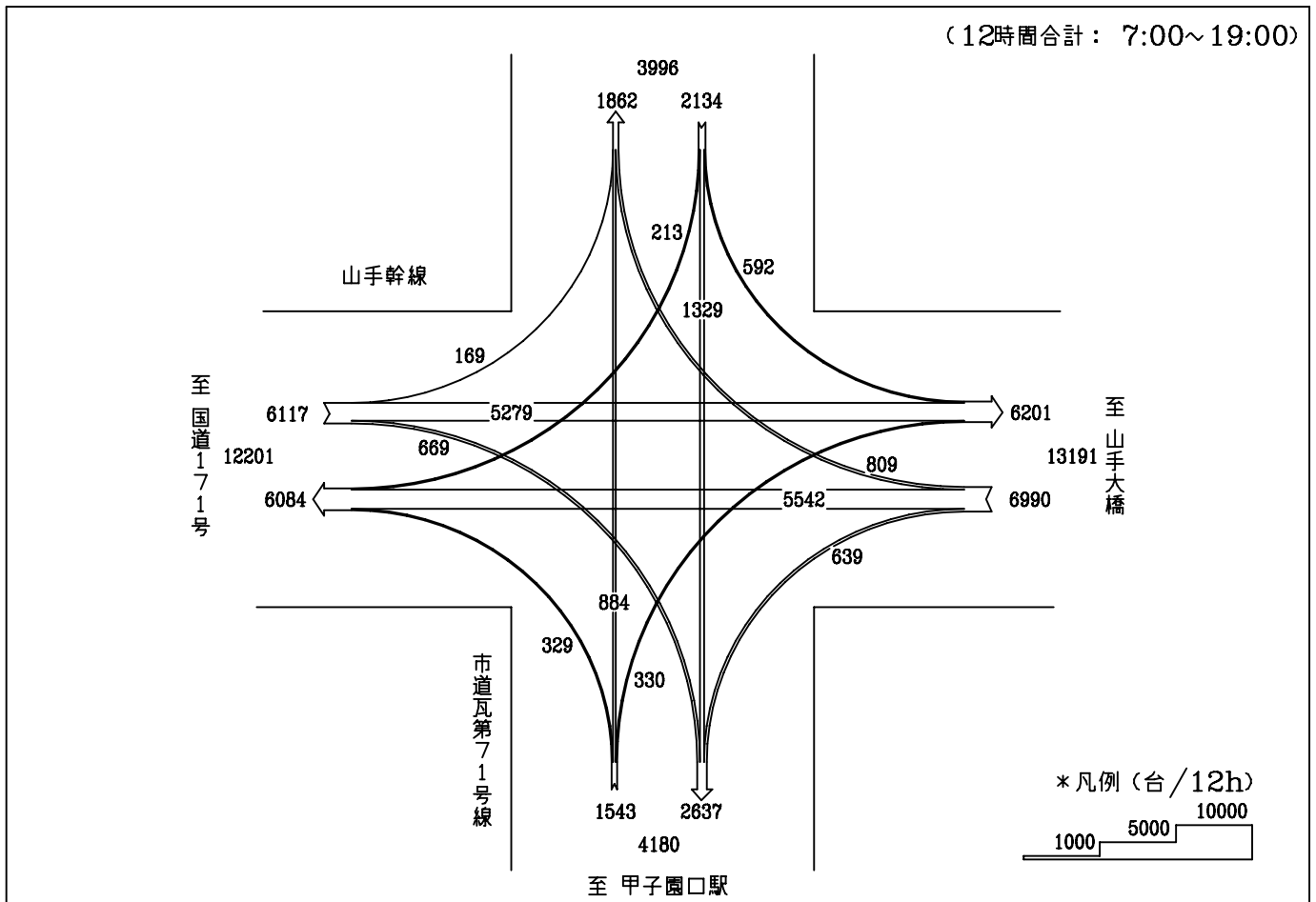
自動車交通流動図

調査地点 : No.交13 今津西線 / 山手幹線
 調査年月日 : 平成22年11月14日(日) 天候:曇り



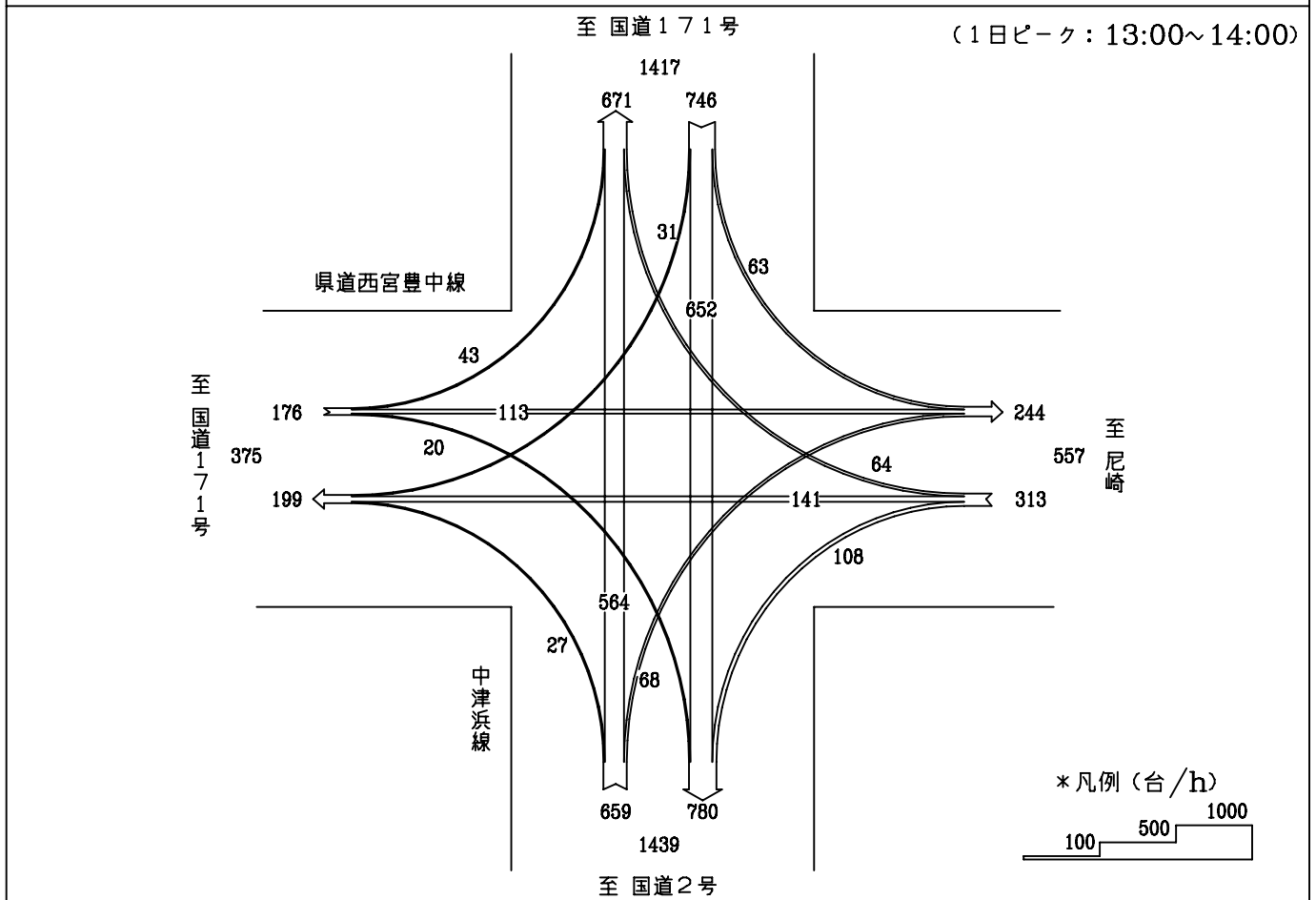
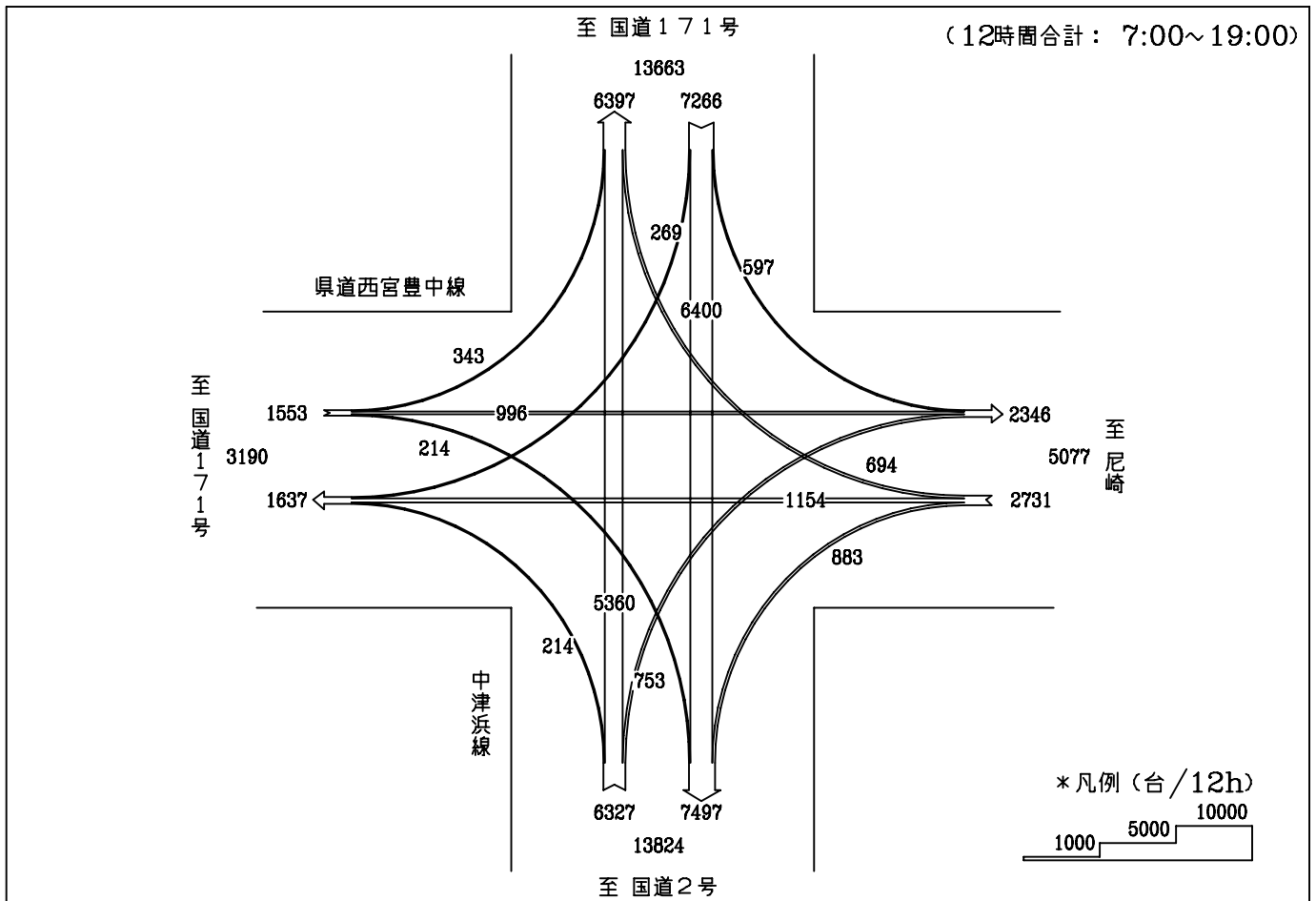
自動車交通流動図

調査地点 : No.交14 山手幹線/市道瓦71号線
 調査年月日 : 平成22年11月14日(日) 天候:曇り



自動車交通流動図

調査地点 : No.交15 中津浜線/県道西宮豊中線
 調査年月日 : 平成22年11月14日(日) 天候:曇り



自動車交通流動図

調査地点 : No.交17 今津西線 / 球場前線
 調査年月日 : 平成22年11月14日(日) 天候:曇り

