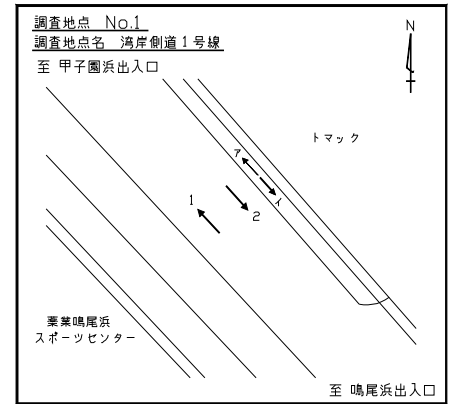


# 歩行者交通量調査表

調査地点 : No.1 湾岸側道1号線

調査年月日 : 平成22年11月16日(火) 天候:晴れ

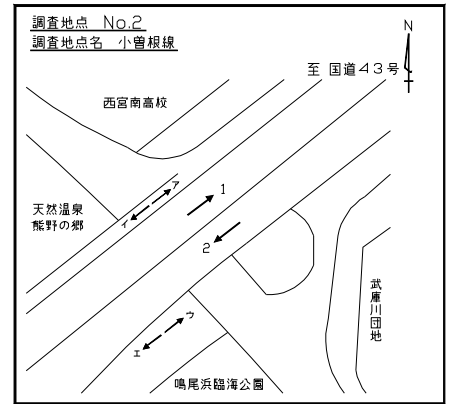


方向 種別 時間帯	ア			イ						合計		
	歩行者 (人)	自転車 (台)	合計 (人・台)	歩行者 (人)	自転車 (台)	合計 (人・台)	歩行者 (人)	自転車 (台)	合計 (人・台)	歩行者 (人)	自転車 (台)	合計 (人・台)
7:00- 8:00	0	1	1	0	2	2				0	3	3
8:00- 9:00	0	0	0	0	5	5				0	5	5
9:00-10:00	1	0	1	1	1	2				2	1	3
10:00-11:00	0	0	0	0	0	0				0	0	0
11:00-12:00	0	2	2	0	0	0				0	2	2
12:00-13:00	0	0	0	0	1	1				0	1	1
13:00-14:00	1	1	2	0	0	0				1	1	2
14:00-15:00	0	3	3	0	3	3				0	6	6
15:00-16:00	0	0	0	1	1	2				1	1	2
16:00-17:00	2	4	6	0	0	0				2	4	6
17:00-18:00	1	2	3	2	3	5				3	5	8
18:00-19:00	1	1	2	0	0	0				1	1	2
昼12時間計	6	14	20	4	16	20				10	30	40
19:00-20:00	0	0	0	0	1	1				0	1	1
20:00-21:00	0	2	2	1	2	3				1	4	5
21:00-22:00	2	1	3	1	0	1				3	1	4
22:00-23:00	0	0	0	0	1	1				0	1	1
23:00-24:00	0	1	1	0	1	1				0	2	2
0:00- 1:00	0	0	0	0	0	0				0	0	0
1:00- 2:00	0	0	0	0	0	0				0	0	0
2:00- 3:00	0	0	0	0	0	0				0	0	0
3:00- 4:00	0	0	0	0	1	1				0	1	1
4:00- 5:00	1	0	1	1	2	3				2	2	4
5:00- 6:00	0	0	0	1	1	2				1	1	2
6:00- 7:00	0	1	1	1	3	4				1	4	5
夜12時間計	3	5	8	5	12	17				8	17	25
全時間合計	9	19	28	9	28	37				18	47	65
昼夜率	1.50	1.36	1.40	2.25	1.75	1.85				1.80	1.57	1.63

# 歩行者交通量調査表

調査地点 : No.2 小曾根線

調査年月日 : 平成22年11月16日(火) 天候:晴れ

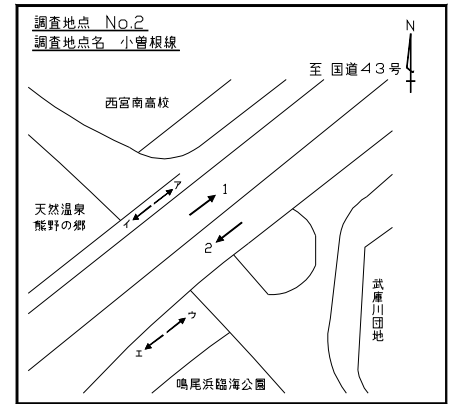


方向 種別 時間帯	ア			イ						合計		
	歩行者 (人)	自転車 (台)	合計 (人・台)	歩行者 (人)	自転車 (台)	合計 (人・台)	歩行者 (人)	自転車 (台)	合計 (人・台)	歩行者 (人)	自転車 (台)	合計 (人・台)
7:00- 8:00	19	71	90	1	4	5				20	75	95
8:00- 9:00	39	123	162	12	4	16				51	127	178
9:00-10:00	10	31	41	7	9	16				17	40	57
10:00-11:00	3	19	22	2	7	9				5	26	31
11:00-12:00	4	9	13	6	12	18				10	21	31
12:00-13:00	13	20	33	5	24	29				18	44	62
13:00-14:00	6	27	33	4	18	22				10	45	55
14:00-15:00	12	30	42	0	11	11				12	41	53
15:00-16:00	15	33	48	7	10	17				22	43	65
16:00-17:00	14	47	61	46	6	52				60	53	113
17:00-18:00	15	53	68	10	14	24				25	67	92
18:00-19:00	22	85	107	12	16	28				34	101	135
昼12時間計	172	548	720	112	135	247				284	683	967
19:00-20:00	22	56	78	4	10	14				26	66	92
20:00-21:00	11	38	49	2	13	15				13	51	64
21:00-22:00	7	16	23	3	5	8				10	21	31
22:00-23:00	6	20	26	2	4	6				8	24	32
23:00-24:00	2	7	9	1	1	2				3	8	11
0:00- 1:00	1	12	13	0	0	0				1	12	13
1:00- 2:00	3	6	9	0	0	0				3	6	9
2:00- 3:00	2	3	5	1	1	2				3	4	7
3:00- 4:00	0	1	1	0	4	4				0	5	5
4:00- 5:00	0	2	2	0	2	2				0	4	4
5:00- 6:00	0	3	3	1	3	4				1	6	7
6:00- 7:00	3	6	9	4	21	25				7	27	34
夜12時間計	57	170	227	18	64	82				75	234	309
全時間合計	229	718	947	130	199	329				359	917	1276
昼夜率	1.33	1.31	1.32	1.16	1.47	1.33				1.26	1.34	1.32

# 歩行者交通量調査表

調査地点 : No.2 小曾根線

調査年月日 : 平成22年11月16日(火) 天候:晴れ



方向 種別 時間帯	ウ			エ						合計		
	歩行者 (人)	自転車 (台)	合計 (人・台)	歩行者 (人)	自転車 (台)	合計 (人・台)	歩行者 (人)	自転車 (台)	合計 (人・台)	歩行者 (人)	自転車 (台)	合計 (人・台)
7:00- 8:00	17	103	120	7	12	19				24	115	139
8:00- 9:00	11	49	60	3	6	9				14	55	69
9:00-10:00	4	28	32	2	7	9				6	35	41
10:00-11:00	1	16	17	3	12	15				4	28	32
11:00-12:00	3	15	18	8	15	23				11	30	41
12:00-13:00	7	42	49	3	14	17				10	56	66
13:00-14:00	10	31	41	2	17	19				12	48	60
14:00-15:00	8	38	46	6	19	25				14	57	71
15:00-16:00	10	19	29	2	16	18				12	35	47
16:00-17:00	12	18	30	5	33	38				17	51	68
17:00-18:00	59	94	153	1	23	24				60	117	177
18:00-19:00	18	71	89	5	29	34				23	100	123
昼12時間計	160	524	684	47	203	250				207	727	934
19:00-20:00	13	34	47	7	20	27				20	54	74
20:00-21:00	5	45	50	2	4	6				7	49	56
21:00-22:00	7	26	33	1	2	3				8	28	36
22:00-23:00	5	9	14	0	1	1				5	10	15
23:00-24:00	3	6	9	4	2	6				7	8	15
0:00- 1:00	2	6	8	0	2	2				2	8	10
1:00- 2:00	1	3	4	0	3	3				1	6	7
2:00- 3:00	0	2	2	0	2	2				0	4	4
3:00- 4:00	1	4	5	1	1	2				2	5	7
4:00- 5:00	4	6	10	2	3	5				6	9	15
5:00- 6:00	4	0	4	3	15	18				7	15	22
6:00- 7:00	2	5	7	4	55	59				6	60	66
夜12時間計	47	146	193	24	110	134				71	256	327
全時間合計	207	670	877	71	313	384				278	983	1261
昼夜率	1.29	1.28	1.28	1.51	1.54	1.54				1.34	1.35	1.35

# 歩行者交通量調査表

調査地点 : No.3 小曾根線

調査年月日 : 平成22年11月16日(火) 天候:晴れ



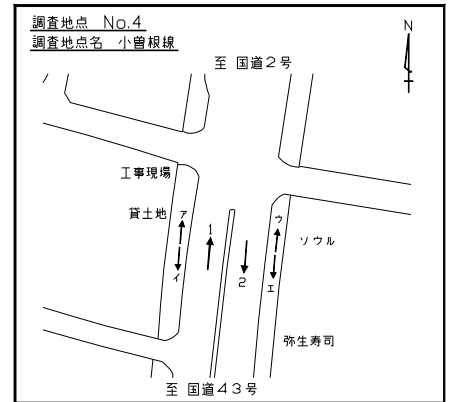
方向 種別 時間帯	ア			イ						合計		
	歩行者 (人)	自転車 (台)	合計 (人・台)	歩行者 (人)	自転車 (台)	合計 (人・台)	歩行者 (人)	自転車 (台)	合計 (人・台)	歩行者 (人)	自転車 (台)	合計 (人・台)
7:00- 8:00	4	32	36	9	34	43				13	66	79
8:00- 9:00	5	30	35	17	83	100				22	113	135
9:00-10:00	11	35	46	13	37	50				24	72	96
10:00-11:00	16	39	55	23	41	64				39	80	119
11:00-12:00	17	39	56	16	40	56				33	79	112
12:00-13:00	26	43	69	24	35	59				50	78	128
13:00-14:00	12	31	43	12	32	44				24	63	87
14:00-15:00	14	52	66	13	35	48				27	87	114
15:00-16:00	13	66	79	11	36	47				24	102	126
16:00-17:00	27	60	87	21	50	71				48	110	158
17:00-18:00	28	91	119	13	44	57				41	135	176
18:00-19:00	28	75	103	20	38	58				48	113	161
全時間合計	201	593	794	192	505	697				393	1098	1491

方向 種別 時間帯	ウ			エ						合計		
	歩行者 (人)	自転車 (台)	合計 (人・台)	歩行者 (人)	自転車 (台)	合計 (人・台)	歩行者 (人)	自転車 (台)	合計 (人・台)	歩行者 (人)	自転車 (台)	合計 (人・台)
7:00- 8:00	11	42	53	33	76	109				44	118	162
8:00- 9:00	8	39	47	66	224	290				74	263	337
9:00-10:00	21	68	89	42	84	126				63	152	215
10:00-11:00	31	96	127	47	105	152				78	201	279
11:00-12:00	29	83	112	29	78	107				58	161	219
12:00-13:00	39	98	137	38	94	132				77	192	269
13:00-14:00	33	108	141	24	112	136				57	220	277
14:00-15:00	38	100	138	35	111	146				73	211	284
15:00-16:00	28	129	157	48	120	168				76	249	325
16:00-17:00	44	101	145	37	109	146				81	210	291
17:00-18:00	43	128	171	40	108	148				83	236	319
18:00-19:00	26	115	141	19	96	115				45	211	256
全時間合計	351	1107	1458	458	1317	1775				809	2424	3233

# 歩行者交通量調査表

調査地点 : No.4 小曾根線

調査年月日 : 平成22年11月16日(火) 天候:晴れ



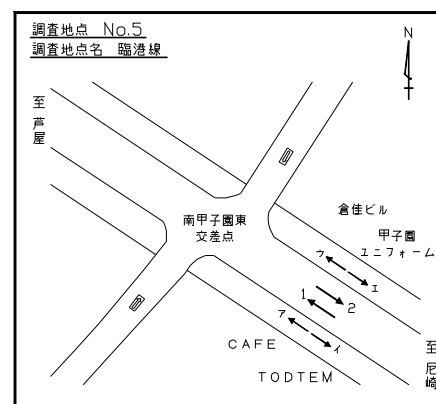
方向 種別 時間帯	ア			イ						合計		
	歩行者 (人)	自転車 (台)	合計 (人・台)	歩行者 (人)	自転車 (台)	合計 (人・台)	歩行者 (人)	自転車 (台)	合計 (人・台)	歩行者 (人)	自転車 (台)	合計 (人・台)
7:00- 8:00	43	132	175	15	49	64				58	181	239
8:00- 9:00	33	113	146	14	92	106				47	205	252
9:00-10:00	19	64	83	4	21	25				23	85	108
10:00-11:00	21	62	83	13	35	48				34	97	131
11:00-12:00	10	48	58	9	40	49				19	88	107
12:00-13:00	13	56	69	6	44	50				19	100	119
13:00-14:00	12	44	56	9	43	52				21	87	108
14:00-15:00	10	42	52	9	35	44				19	77	96
15:00-16:00	32	63	95	8	41	49				40	104	144
16:00-17:00	23	67	90	18	48	66				41	115	156
17:00-18:00	28	126	154	35	92	127				63	218	281
18:00-19:00	14	94	108	25	94	119				39	188	227
全時間合計	258	911	1169	165	634	799				423	1545	1968

方向 種別 時間帯	ウ			エ						合計		
	歩行者 (人)	自転車 (台)	合計 (人・台)	歩行者 (人)	自転車 (台)	合計 (人・台)	歩行者 (人)	自転車 (台)	合計 (人・台)	歩行者 (人)	自転車 (台)	合計 (人・台)
7:00- 8:00	28	75	103	17	47	64				45	122	167
8:00- 9:00	13	65	78	19	125	144				32	190	222
9:00-10:00	14	53	67	20	71	91				34	124	158
10:00-11:00	9	27	36	18	46	64				27	73	100
11:00-12:00	7	34	41	8	32	40				15	66	81
12:00-13:00	13	52	65	10	50	60				23	102	125
13:00-14:00	16	38	54	10	65	75				26	103	129
14:00-15:00	17	60	77	17	74	91				34	134	168
15:00-16:00	32	76	108	21	75	96				53	151	204
16:00-17:00	25	69	94	19	112	131				44	181	225
17:00-18:00	25	73	98	20	108	128				45	181	226
18:00-19:00	14	59	73	25	87	112				39	146	185
全時間合計	213	681	894	204	892	1096				417	1573	1990

# 歩行者交通量調査表

調査地点 : No.5 臨港線

調査年月日 : 平成22年11月16日(火) 天候:晴れ

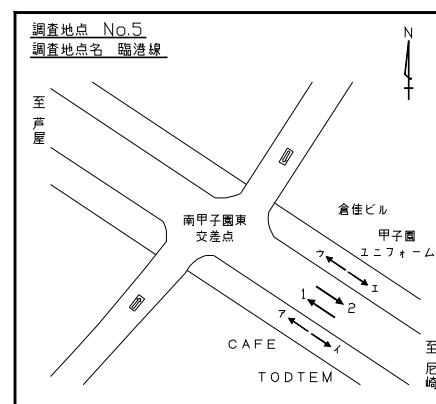


方向 種別 時間帯	ア			イ						合計		
	歩行者 (人)	自転車 (台)	合計 (人・台)	歩行者 (人)	自転車 (台)	合計 (人・台)	歩行者 (人)	自転車 (台)	合計 (人・台)	歩行者 (人)	自転車 (台)	合計 (人・台)
7:00- 8:00	75	92	167	3	62	65				78	154	232
8:00- 9:00	24	111	135	13	216	229				37	327	364
9:00-10:00	19	65	84	11	61	72				30	126	156
10:00-11:00	14	68	82	8	56	64				22	124	146
11:00-12:00	13	86	99	7	63	70				20	149	169
12:00-13:00	12	90	102	16	61	77				28	151	179
13:00-14:00	5	75	80	7	40	47				12	115	127
14:00-15:00	17	79	96	9	75	84				26	154	180
15:00-16:00	7	153	160	47	85	132				54	238	292
16:00-17:00	9	147	156	43	109	152				52	256	308
17:00-18:00	22	143	165	19	131	150				41	274	315
18:00-19:00	11	125	136	15	93	108				26	218	244
昼12時間計	228	1234	1462	198	1052	1250				426	2286	2712
19:00-20:00	13	90	103	15	91	106				28	181	209
20:00-21:00	19	61	80	13	41	54				32	102	134
21:00-22:00	16	62	78	10	47	57				26	109	135
22:00-23:00	1	37	38	6	46	52				7	83	90
23:00-24:00	5	20	25	0	13	13				5	33	38
0:00- 1:00	2	8	10	0	8	8				2	16	18
1:00- 2:00	1	6	7	0	5	5				1	11	12
2:00- 3:00	0	2	2	0	2	2				0	4	4
3:00- 4:00	0	4	4	1	3	4				1	7	8
4:00- 5:00	2	9	11	0	3	3				2	12	14
5:00- 6:00	5	12	17	2	10	12				7	22	29
6:00- 7:00	8	43	51	5	36	41				13	79	92
夜12時間計	72	354	426	52	305	357				124	659	783
全時間合計	300	1588	1888	250	1357	1607				550	2945	3495
昼夜率	1.32	1.29	1.29	1.26	1.29	1.29				1.29	1.29	1.29

# 歩行者交通量調査表

調査地点 : No.5 臨港線

調査年月日 : 平成22年11月16日(火) 天候:晴れ

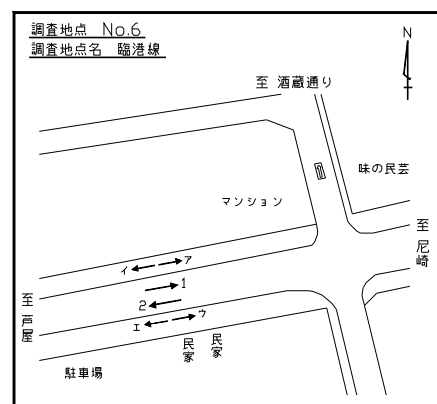


方向 種別 時間帯	ウ			エ						合計		
	歩行者 (人)	自転車 (台)	合計 (人・台)	歩行者 (人)	自転車 (台)	合計 (人・台)	歩行者 (人)	自転車 (台)	合計 (人・台)	歩行者 (人)	自転車 (台)	合計 (人・台)
7:00- 8:00	24	57	81	6	99	105				30	156	186
8:00- 9:00	8	80	88	5	151	156				13	231	244
9:00-10:00	8	39	47	4	46	50				12	85	97
10:00-11:00	9	49	58	12	72	84				21	121	142
11:00-12:00	5	54	59	7	67	74				12	121	133
12:00-13:00	3	70	73	11	70	81				14	140	154
13:00-14:00	2	40	42	1	66	67				3	106	109
14:00-15:00	2	43	45	4	64	68				6	107	113
15:00-16:00	7	64	71	14	93	107				21	157	178
16:00-17:00	3	94	97	20	119	139				23	213	236
17:00-18:00	13	105	118	11	122	133				24	227	251
18:00-19:00	8	120	128	7	98	105				15	218	233
昼12時間計	92	815	907	102	1067	1169				194	1882	2076
19:00-20:00	4	74	78	14	55	69				18	129	147
20:00-21:00	9	43	52	10	57	67				19	100	119
21:00-22:00	11	32	43	8	49	57				19	81	100
22:00-23:00	5	23	28	7	23	30				12	46	58
23:00-24:00	2	14	16	3	37	40				5	51	56
0:00- 1:00	1	3	4	2	10	12				3	13	16
1:00- 2:00	1	3	4	0	3	3				1	6	7
2:00- 3:00	0	2	2	0	2	2				0	4	4
3:00- 4:00	0	0	0	0	2	2				0	2	2
4:00- 5:00	1	7	8	3	0	3				4	7	11
5:00- 6:00	3	7	10	7	3	10				10	10	20
6:00- 7:00	3	20	23	7	18	25				10	38	48
夜12時間計	40	228	268	61	259	320				101	487	588
全時間合計	132	1043	1175	163	1326	1489				295	2369	2664
昼夜率	1.43	1.28	1.30	1.60	1.24	1.27				1.52	1.26	1.28

# 歩行者交通量調査表

調査地点 : No.6 臨港線

調査年月日 : 平成22年11月16日(火) 天候:晴れ



方向 種別 時間帯	ア			イ						合計		
	歩行者 (人)	自転車 (台)	合計 (人・台)	歩行者 (人)	自転車 (台)	合計 (人・台)	歩行者 (人)	自転車 (台)	合計 (人・台)	歩行者 (人)	自転車 (台)	合計 (人・台)
7:00- 8:00	5	43	48	9	16	25				14	59	73
8:00- 9:00	15	61	76	7	65	72				22	126	148
9:00-10:00	4	40	44	0	22	22				4	62	66
10:00-11:00	16	63	79	15	19	34				31	82	113
11:00-12:00	4	46	50	4	38	42				8	84	92
12:00-13:00	9	46	55	18	43	61				27	89	116
13:00-14:00	9	42	51	9	17	26				18	59	77
14:00-15:00	16	37	53	14	28	42				30	65	95
15:00-16:00	21	51	72	14	43	57				35	94	129
16:00-17:00	13	63	76	10	35	45				23	98	121
17:00-18:00	12	43	55	10	54	64				22	97	119
18:00-19:00	22	51	73	13	38	51				35	89	124
全時間合計	146	586	732	123	418	541				269	1004	1273

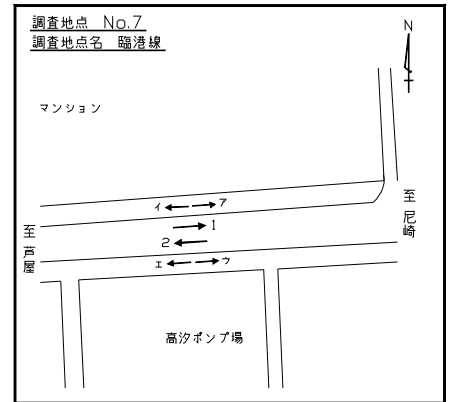
方向 種別 時間帯	ウ			エ						合計		
	歩行者 (人)	自転車 (台)	合計 (人・台)	歩行者 (人)	自転車 (台)	合計 (人・台)	歩行者 (人)	自転車 (台)	合計 (人・台)	歩行者 (人)	自転車 (台)	合計 (人・台)
7:00- 8:00	4	40	44	4	41	45				8	81	89
8:00- 9:00	17	69	86	8	58	66				25	127	152
9:00-10:00	6	36	42	6	14	20				12	50	62
10:00-11:00	4	26	30	14	23	37				18	49	67
11:00-12:00	6	25	31	3	35	38				9	60	69
12:00-13:00	3	30	33	4	34	38				7	64	71
13:00-14:00	7	36	43	4	23	27				11	59	70
14:00-15:00	11	37	48	14	39	53				25	76	101
15:00-16:00	5	44	49	28	55	83				33	99	132
16:00-17:00	6	36	42	9	63	72				15	99	114
17:00-18:00	12	43	55	12	33	45				24	76	100
18:00-19:00	13	45	58	9	57	66				22	102	124
全時間合計	94	467	561	115	475	590				209	942	1151



# 歩行者交通量調査表

調査地点 : No.7 臨港線

調査年月日 : 平成22年11月16日(火) 天候:晴れ



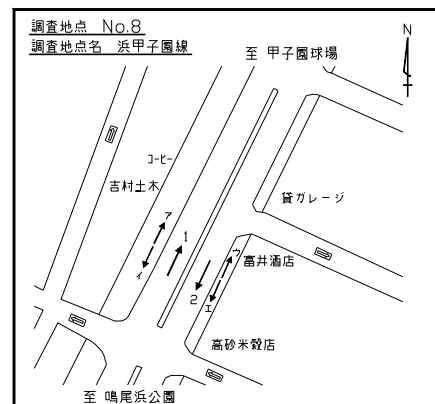
方向 種別 時間帯	ア			イ						合計		
	歩行者 (人)	自転車 (台)	合計 (人・台)	歩行者 (人)	自転車 (台)	合計 (人・台)	歩行者 (人)	自転車 (台)	合計 (人・台)	歩行者 (人)	自転車 (台)	合計 (人・台)
7:00- 8:00	25	54	79	9	24	33				34	78	112
8:00- 9:00	13	60	73	6	24	30				19	84	103
9:00-10:00	17	45	62	6	22	28				23	67	90
10:00-11:00	10	24	34	16	26	42				26	50	76
11:00-12:00	6	21	27	5	18	23				11	39	50
12:00-13:00	11	34	45	7	21	28				18	55	73
13:00-14:00	6	28	34	4	17	21				10	45	55
14:00-15:00	13	30	43	10	20	30				23	50	73
15:00-16:00	8	29	37	12	35	47				20	64	84
16:00-17:00	15	29	44	11	41	52				26	70	96
17:00-18:00	14	43	57	15	56	71				29	99	128
18:00-19:00	22	35	57	13	33	46				35	68	103
全時間合計	160	432	592	114	337	451				274	769	1043

方向 種別 時間帯	ウ			エ						合計		
	歩行者 (人)	自転車 (台)	合計 (人・台)	歩行者 (人)	自転車 (台)	合計 (人・台)	歩行者 (人)	自転車 (台)	合計 (人・台)	歩行者 (人)	自転車 (台)	合計 (人・台)
7:00- 8:00	13	41	54	6	42	48				19	83	102
8:00- 9:00	17	66	83	8	70	78				25	136	161
9:00-10:00	13	41	54	9	36	45				22	77	99
10:00-11:00	13	32	45	9	29	38				22	61	83
11:00-12:00	13	25	38	8	24	32				21	49	70
12:00-13:00	6	48	54	14	31	45				20	79	99
13:00-14:00	7	39	46	17	25	42				24	64	88
14:00-15:00	8	27	35	11	35	46				19	62	81
15:00-16:00	15	47	62	12	50	62				27	97	124
16:00-17:00	14	49	63	18	64	82				32	113	145
17:00-18:00	12	66	78	11	50	61				23	116	139
18:00-19:00	5	46	51	17	78	95				22	124	146
全時間合計	136	527	663	140	534	674				276	1061	1337

# 歩行者交通量調査表

調査地点 : No.8 浜甲子園線

調査年月日 : 平成22年11月16日(火) 天候:晴れ

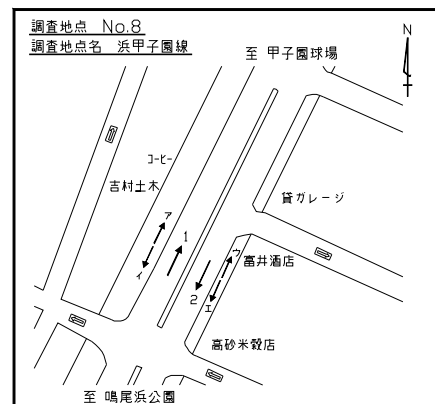


方向 種別 時間帯	ア			イ						合計		
	歩行者 (人)	自転車 (台)	合計 (人・台)	歩行者 (人)	自転車 (台)	合計 (人・台)	歩行者 (人)	自転車 (台)	合計 (人・台)	歩行者 (人)	自転車 (台)	合計 (人・台)
7:00- 8:00	27	58	85	189	10	199				216	68	284
8:00- 9:00	16	92	108	17	43	60				33	135	168
9:00-10:00	17	48	65	10	25	35				27	73	100
10:00-11:00	17	36	53	9	24	33				26	60	86
11:00-12:00	9	33	42	12	23	35				21	56	77
12:00-13:00	11	30	41	10	29	39				21	59	80
13:00-14:00	15	22	37	13	32	45				28	54	82
14:00-15:00	17	36	53	22	46	68				39	82	121
15:00-16:00	105	32	137	16	48	64				121	80	201
16:00-17:00	99	42	141	27	48	75				126	90	216
17:00-18:00	20	31	51	31	54	85				51	85	136
18:00-19:00	16	29	45	22	52	74				38	81	119
昼12時間計	369	489	858	378	434	812				747	923	1670
19:00-20:00	12	25	37	40	51	91				52	76	128
20:00-21:00	7	19	26	32	33	65				39	52	91
21:00-22:00	5	9	14	28	40	68				33	49	82
22:00-23:00	4	11	15	28	31	59				32	42	74
23:00-24:00	1	7	8	11	17	28				12	24	36
0:00- 1:00	0	0	0	5	15	20				5	15	20
1:00- 2:00	0	0	0	0	5	5				0	5	5
2:00- 3:00	0	2	2	0	5	5				0	7	7
3:00- 4:00	2	1	3	1	3	4				3	4	7
4:00- 5:00	3	0	3	1	0	1				4	0	4
5:00- 6:00	4	6	10	1	6	7				5	12	17
6:00- 7:00	13	19	32	2	6	8				15	25	40
夜12時間計	51	99	150	149	212	361				200	311	511
全時間合計	420	588	1008	527	646	1173				947	1234	2181
昼夜率	1.14	1.20	1.17	1.39	1.49	1.44				1.27	1.34	1.31

# 歩行者交通量調査表

調査地点 : No.8 浜甲子園線

調査年月日 : 平成22年11月16日(火) 天候:晴れ

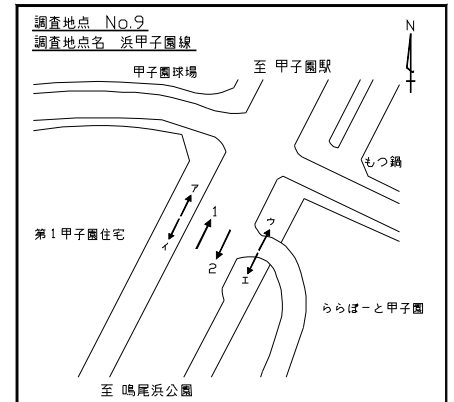


方向 種別 時間帯	ウ			エ						合計		
	歩行者 (人)	自転車 (台)	合計 (人・台)	歩行者 (人)	自転車 (台)	合計 (人・台)	歩行者 (人)	自転車 (台)	合計 (人・台)	歩行者 (人)	自転車 (台)	合計 (人・台)
7:00- 8:00	61	75	136	13	27	40				74	102	176
8:00- 9:00	35	57	92	74	77	151				109	134	243
9:00-10:00	20	29	49	16	25	41				36	54	90
10:00-11:00	10	27	37	15	25	40				25	52	77
11:00-12:00	16	26	42	22	22	44				38	48	86
12:00-13:00	17	28	45	14	23	37				31	51	82
13:00-14:00	12	21	33	12	24	36				24	45	69
14:00-15:00	18	13	31	15	19	34				33	32	65
15:00-16:00	12	23	35	13	40	53				25	63	88
16:00-17:00	28	27	55	32	26	58				60	53	113
17:00-18:00	27	42	69	40	41	81				67	83	150
18:00-19:00	5	34	39	48	60	108				53	94	147
昼12時間計	261	402	663	314	409	723				575	811	1386
19:00-20:00	7	31	38	34	34	68				41	65	106
20:00-21:00	6	12	18	28	40	68				34	52	86
21:00-22:00	9	14	23	28	43	71				37	57	94
22:00-23:00	4	3	7	43	28	71				47	31	78
23:00-24:00	2	4	6	23	28	51				25	32	57
0:00- 1:00	0	1	1	12	8	20				12	9	21
1:00- 2:00	2	0	2	1	2	3				3	2	5
2:00- 3:00	1	2	3	2	2	4				3	4	7
3:00- 4:00	0	3	3	0	0	0				0	3	3
4:00- 5:00	3	1	4	1	5	6				4	6	10
5:00- 6:00	2	4	6	7	6	13				9	10	19
6:00- 7:00	25	19	44	9	7	16				34	26	60
夜12時間計	61	94	155	188	203	391				249	297	546
全時間合計	322	496	818	502	612	1114				824	1108	1932
昼夜率	1.23	1.23	1.23	1.60	1.50	1.54				1.43	1.37	1.39

# 歩行者交通量調査表

調査地点 : No.9 浜甲子園線

調査年月日 : 平成22年11月16日(火) 天候:晴れ



方向 種別 時間帯	ア			イ						合計		
	歩行者 (人)	自転車 (台)	合計 (人・台)	歩行者 (人)	自転車 (台)	合計 (人・台)	歩行者 (人)	自転車 (台)	合計 (人・台)	歩行者 (人)	自転車 (台)	合計 (人・台)
7:00- 8:00	58	82	140	15	77	92				73	159	232
8:00- 9:00	54	133	187	47	153	200				101	286	387
9:00-10:00	20	74	94	15	37	52				35	111	146
10:00-11:00	22	66	88	17	43	60				39	109	148
11:00-12:00	27	69	96	19	50	69				46	119	165
12:00-13:00	22	61	83	7	39	46				29	100	129
13:00-14:00	16	62	78	22	64	86				38	126	164
14:00-15:00	13	67	80	15	73	88				28	140	168
15:00-16:00	27	91	118	19	84	103				46	175	221
16:00-17:00	41	102	143	56	80	136				97	182	279
17:00-18:00	19	90	109	52	106	158				71	196	267
18:00-19:00	30	103	133	54	115	169				84	218	302
昼12時間計	349	1000	1349	338	921	1259				687	1921	2608
19:00-20:00	21	53	74	62	85	147				83	138	221
20:00-21:00	10	26	36	44	52	96				54	78	132
21:00-22:00	12	35	47	45	65	110				57	100	157
22:00-23:00	5	19	24	27	36	63				32	55	87
23:00-24:00	7	11	18	20	26	46				27	37	64
0:00- 1:00	0	9	9	5	11	16				5	20	25
1:00- 2:00	0	4	4	0	3	3				0	7	7
2:00- 3:00	1	4	5	1	2	3				2	6	8
3:00- 4:00	0	2	2	0	2	2				0	4	4
4:00- 5:00	2	3	5	1	1	2				3	4	7
5:00- 6:00	6	3	9	3	3	6				9	6	15
6:00- 7:00	18	23	41	4	10	14				22	33	55
夜12時間計	82	192	274	212	296	508				294	488	782
全時間合計	431	1192	1623	550	1217	1767				981	2409	3390
昼夜率	1.23	1.19	1.20	1.63	1.32	1.40				1.43	1.25	1.30

# 歩行者交通量調査表

調査地点 : No.9 浜甲子園線

調査年月日 : 平成22年11月16日(火) 天候:晴れ

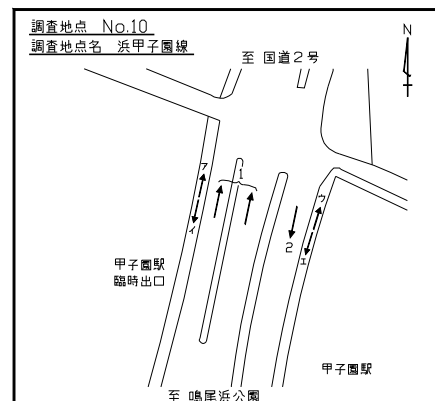


方向 種別 時間帯	ウ			エ						合計		
	歩行者 (人)	自転車 (台)	合計 (人・台)	歩行者 (人)	自転車 (台)	合計 (人・台)	歩行者 (人)	自転車 (台)	合計 (人・台)	歩行者 (人)	自転車 (台)	合計 (人・台)
7:00- 8:00	331	274	605	361	94	455				692	368	1060
8:00- 9:00	193	226	419	554	452	1006				747	678	1425
9:00-10:00	85	152	237	106	165	271				191	317	508
10:00-11:00	93	204	297	67	151	218				160	355	515
11:00-12:00	62	156	218	51	129	180				113	285	398
12:00-13:00	120	202	322	43	143	186				163	345	508
13:00-14:00	63	179	242	52	124	176				115	303	418
14:00-15:00	89	151	240	60	134	194				149	285	434
15:00-16:00	74	211	285	81	171	252				155	382	537
16:00-17:00	419	230	649	101	201	302				520	431	951
17:00-18:00	235	282	517	166	233	399				401	515	916
18:00-19:00	345	197	542	142	246	388				487	443	930
昼12時間計	2109	2464	4573	1784	2243	4027				3893	4707	8600
19:00-20:00	84	187	271	140	184	324				224	371	595
20:00-21:00	52	118	170	118	177	295				170	295	465
21:00-22:00	55	62	117	119	143	262				174	205	379
22:00-23:00	33	40	73	88	125	213				121	165	286
23:00-24:00	15	39	54	81	82	163				96	121	217
0:00- 1:00	7	11	18	21	36	57				28	47	75
1:00- 2:00	2	3	5	5	6	11				7	9	16
2:00- 3:00	1	4	5	5	7	12				6	11	17
3:00- 4:00	0	3	3	3	4	7				3	7	10
4:00- 5:00	3	9	12	2	7	9				5	16	21
5:00- 6:00	13	24	37	7	15	22				20	39	59
6:00- 7:00	83	80	163	47	21	68				130	101	231
夜12時間計	348	580	928	636	807	1443				984	1387	2371
全時間合計	2457	3044	5501	2420	3050	5470				4877	6094	10971
昼夜率	1.17	1.24	1.20	1.36	1.36	1.36				1.25	1.29	1.28

# 歩行者交通量調査表

調査地点 : No.10 浜甲子園線

調査年月日 : 平成22年11月16日(火) 天候:晴れ



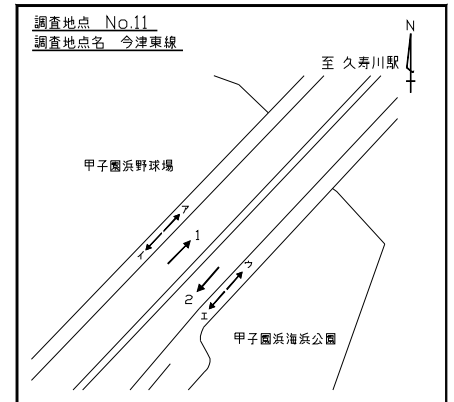
方向 種別 時間帯	ア			イ						合計		
	歩行者 (人)	自転車 (台)	合計 (人・台)	歩行者 (人)	自転車 (台)	合計 (人・台)	歩行者 (人)	自転車 (台)	合計 (人・台)	歩行者 (人)	自転車 (台)	合計 (人・台)
7:00- 8:00	37	26	63	250	73	323				287	99	386
8:00- 9:00	38	42	80	137	137	274				175	179	354
9:00-10:00	33	25	58	75	36	111				108	61	169
10:00-11:00	31	21	52	58	42	100				89	63	152
11:00-12:00	23	28	51	28	25	53				51	53	104
12:00-13:00	25	24	49	44	15	59				69	39	108
13:00-14:00	49	34	83	43	24	67				92	58	150
14:00-15:00	33	44	77	32	30	62				65	74	139
15:00-16:00	38	71	109	33	25	58				71	96	167
16:00-17:00	71	75	146	52	29	81				123	104	227
17:00-18:00	80	79	159	55	42	97				135	121	256
18:00-19:00	110	57	167	34	43	77				144	100	244
全時間合計	568	526	1094	841	521	1362				1409	1047	2456

方向 種別 時間帯	ウ			エ						合計		
	歩行者 (人)	自転車 (台)	合計 (人・台)	歩行者 (人)	自転車 (台)	合計 (人・台)	歩行者 (人)	自転車 (台)	合計 (人・台)	歩行者 (人)	自転車 (台)	合計 (人・台)
7:00- 8:00	122	2	124	158	9	167				280	11	291
8:00- 9:00	45	4	49	121	31	152				166	35	201
9:00-10:00	27	6	33	57	36	93				84	42	126
10:00-11:00	20	9	29	42	39	81				62	48	110
11:00-12:00	24	4	28	41	36	77				65	40	105
12:00-13:00	30	6	36	47	47	94				77	53	130
13:00-14:00	38	8	46	54	31	85				92	39	131
14:00-15:00	25	14	39	55	23	78				80	37	117
15:00-16:00	38	4	42	41	23	64				79	27	106
16:00-17:00	47	8	55	43	35	78				90	43	133
17:00-18:00	64	14	78	52	53	105				116	67	183
18:00-19:00	114	10	124	54	40	94				168	50	218
全時間合計	594	89	683	765	403	1168				1359	492	1851

# 歩行者交通量調査表

調査地点 : No.11 今津東線

調査年月日 : 平成22年11月16日(火) 天候:晴れ



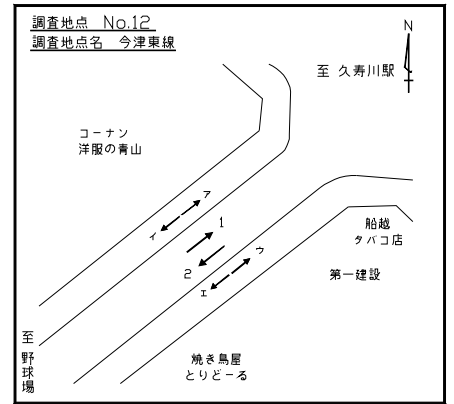
方向 種別 時間帯	ア			イ						合計		
	歩行者 (人)	自転車 (台)	合計 (人・台)	歩行者 (人)	自転車 (台)	合計 (人・台)	歩行者 (人)	自転車 (台)	合計 (人・台)	歩行者 (人)	自転車 (台)	合計 (人・台)
7:00- 8:00	0	0	0	0	0	0				0	0	0
8:00- 9:00	0	0	0	2	0	2				2	0	2
9:00-10:00	1	0	1	0	0	0				1	0	1
10:00-11:00	0	0	0	0	0	0				0	0	0
11:00-12:00	0	3	3	0	0	0				0	3	3
12:00-13:00	0	1	1	0	0	0				0	1	1
13:00-14:00	0	0	0	0	0	0				0	0	0
14:00-15:00	0	1	1	0	0	0				0	1	1
15:00-16:00	0	2	2	0	0	0				0	2	2
16:00-17:00	1	0	1	0	0	0				1	0	1
17:00-18:00	0	0	0	0	0	0				0	0	0
18:00-19:00	0	0	0	0	0	0				0	0	0
全時間合計	2	7	9	2	0	2				4	7	11

方向 種別 時間帯	ウ			エ						合計		
	歩行者 (人)	自転車 (台)	合計 (人・台)	歩行者 (人)	自転車 (台)	合計 (人・台)	歩行者 (人)	自転車 (台)	合計 (人・台)	歩行者 (人)	自転車 (台)	合計 (人・台)
7:00- 8:00	5	16	21	2	18	20				7	34	41
8:00- 9:00	2	12	14	5	13	18				7	25	32
9:00-10:00	4	6	10	2	5	7				6	11	17
10:00-11:00	7	5	12	3	5	8				10	10	20
11:00-12:00	3	8	11	2	5	7				5	13	18
12:00-13:00	0	1	1	1	3	4				1	4	5
13:00-14:00	2	2	4	6	10	16				8	12	20
14:00-15:00	1	8	9	3	19	22				4	27	31
15:00-16:00	6	16	22	4	14	18				10	30	40
16:00-17:00	5	19	24	5	1	6				10	20	30
17:00-18:00	8	31	39	3	4	7				11	35	46
18:00-19:00	3	11	14	1	1	2				4	12	16
全時間合計	46	135	181	37	98	135				83	233	316

# 歩行者交通量調査表

調査地点 : No.12 今津東線

調査年月日 : 平成22年11月16日(火) 天候:晴れ



方向 種別 時間帯	ア			イ						合計		
	歩行者 (人)	自転車 (台)	合計 (人・台)	歩行者 (人)	自転車 (台)	合計 (人・台)	歩行者 (人)	自転車 (台)	合計 (人・台)	歩行者 (人)	自転車 (台)	合計 (人・台)
7:00- 8:00	4	32	36	10	10	20				14	42	56
8:00- 9:00	2	45	47	6	26	32				8	71	79
9:00-10:00	9	31	40	7	28	35				16	59	75
10:00-11:00	24	53	77	8	55	63				32	108	140
11:00-12:00	19	70	89	8	61	69				27	131	158
12:00-13:00	10	49	59	8	36	44				18	85	103
13:00-14:00	8	56	64	7	62	69				15	118	133
14:00-15:00	9	81	90	9	62	71				18	143	161
15:00-16:00	25	66	91	12	54	66				37	120	157
16:00-17:00	23	73	96	11	55	66				34	128	162
17:00-18:00	15	71	86	6	40	46				21	111	132
18:00-19:00	5	52	57	7	38	45				12	90	102
全時間合計	153	679	832	99	527	626				252	1206	1458

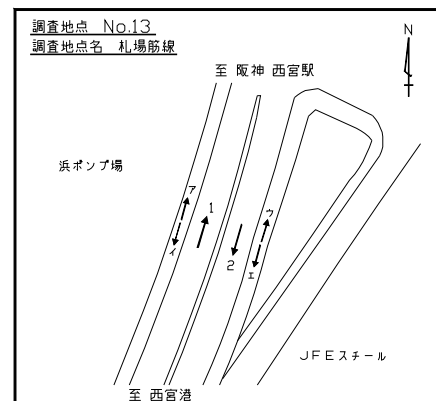
方向 種別 時間帯	ウ			エ						合計		
	歩行者 (人)	自転車 (台)	合計 (人・台)	歩行者 (人)	自転車 (台)	合計 (人・台)	歩行者 (人)	自転車 (台)	合計 (人・台)	歩行者 (人)	自転車 (台)	合計 (人・台)
7:00- 8:00	248	20	268	14	13	27				262	33	295
8:00- 9:00	16	21	37	11	75	86				27	96	123
9:00-10:00	10	21	31	4	16	20				14	37	51
10:00-11:00	7	20	27	6	21	27				13	41	54
11:00-12:00	4	22	26	9	28	37				13	50	63
12:00-13:00	6	18	24	10	27	37				16	45	61
13:00-14:00	8	30	38	19	53	72				27	83	110
14:00-15:00	6	15	21	17	21	38				23	36	59
15:00-16:00	18	28	46	152	38	190				170	66	236
16:00-17:00	10	42	52	77	50	127				87	92	179
17:00-18:00	10	32	42	37	53	90				47	85	132
18:00-19:00	7	44	51	17	60	77				24	104	128
全時間合計	350	313	663	373	455	828				723	768	1491



# 歩行者交通量調査表

調査地点 : No.13 札場筋線

調査年月日 : 平成22年11月16日(火) 天候:晴れ



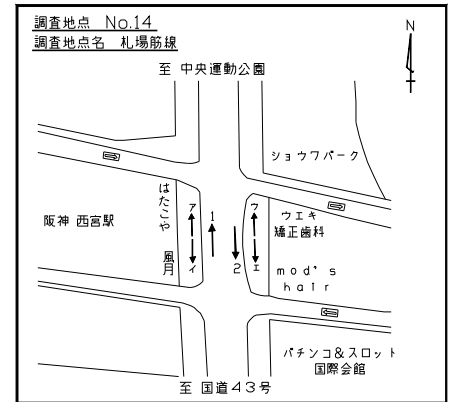
方向 種別 時間帯	ア			イ						合計		
	歩行者 (人)	自転車 (台)	合計 (人・台)	歩行者 (人)	自転車 (台)	合計 (人・台)	歩行者 (人)	自転車 (台)	合計 (人・台)	歩行者 (人)	自転車 (台)	合計 (人・台)
7:00- 8:00	2	3	5	8	8	16				10	11	21
8:00- 9:00	3	2	5	4	4	8				7	6	13
9:00-10:00	3	4	7	3	3	6				6	7	13
10:00-11:00	5	1	6	3	0	3				8	1	9
11:00-12:00	3	2	5	0	1	1				3	3	6
12:00-13:00	1	1	2	0	0	0				1	1	2
13:00-14:00	0	5	5	0	0	0				0	5	5
14:00-15:00	1	5	6	2	0	2				3	5	8
15:00-16:00	4	2	6	1	0	1				5	2	7
16:00-17:00	6	2	8	4	4	8				10	6	16
17:00-18:00	1	5	6	2	2	4				3	7	10
18:00-19:00	4	7	11	1	0	1				5	7	12
全時間合計	33	39	72	28	22	50				61	61	122

方向 種別 時間帯	ウ			エ						合計		
	歩行者 (人)	自転車 (台)	合計 (人・台)	歩行者 (人)	自転車 (台)	合計 (人・台)	歩行者 (人)	自転車 (台)	合計 (人・台)	歩行者 (人)	自転車 (台)	合計 (人・台)
7:00- 8:00	4	5	9	28	40	68				32	45	77
8:00- 9:00	0	6	6	36	33	69				36	39	75
9:00-10:00	0	3	3	11	8	19				11	11	22
10:00-11:00	1	3	4	4	2	6				5	5	10
11:00-12:00	8	2	10	0	1	1				8	3	11
12:00-13:00	0	6	6	5	5	10				5	11	16
13:00-14:00	6	1	7	5	3	8				11	4	15
14:00-15:00	0	4	4	3	4	7				3	8	11
15:00-16:00	0	5	5	4	3	7				4	8	12
16:00-17:00	7	1	8	6	1	7				13	2	15
17:00-18:00	7	6	13	8	3	11				15	9	24
18:00-19:00	13	27	40	6	5	11				19	32	51
全時間合計	46	69	115	116	108	224				162	177	339

# 歩行者交通量調査表

調査地点 : No.14 札幌筋線

調査年月日 : 平成22年11月16日(火) 天候:晴れ



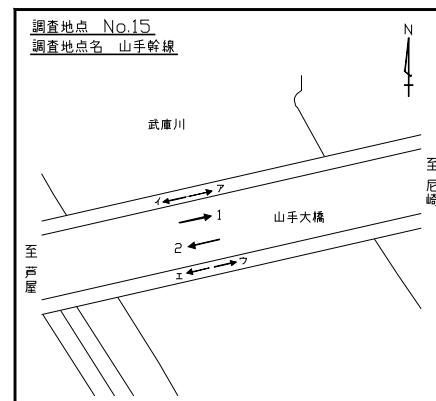
方向 種別 時間帯	ア			イ						合計		
	歩行者 (人)	自転車 (台)	合計 (人・台)	歩行者 (人)	自転車 (台)	合計 (人・台)	歩行者 (人)	自転車 (台)	合計 (人・台)	歩行者 (人)	自転車 (台)	合計 (人・台)
7:00- 8:00	26	25	51	30	31	61				56	56	112
8:00- 9:00	44	65	109	83	87	170				127	152	279
9:00-10:00	58	68	126	56	57	113				114	125	239
10:00-11:00	72	106	178	77	87	164				149	193	342
11:00-12:00	131	106	237	113	87	200				244	193	437
12:00-13:00	188	100	288	185	77	262				373	177	550
13:00-14:00	98	65	163	89	77	166				187	142	329
14:00-15:00	108	89	197	102	98	200				210	187	397
15:00-16:00	113	84	197	99	79	178				212	163	375
16:00-17:00	79	101	180	98	125	223				177	226	403
17:00-18:00	129	175	304	115	154	269				244	329	573
18:00-19:00	86	88	174	88	86	174				174	174	348
全時間合計	1132	1072	2204	1135	1045	2180				2267	2117	4384

方向 種別 時間帯	ウ			エ						合計		
	歩行者 (人)	自転車 (台)	合計 (人・台)	歩行者 (人)	自転車 (台)	合計 (人・台)	歩行者 (人)	自転車 (台)	合計 (人・台)	歩行者 (人)	自転車 (台)	合計 (人・台)
7:00- 8:00	15	47	62	14	29	43				29	76	105
8:00- 9:00	32	80	112	30	87	117				62	167	229
9:00-10:00	31	43	74	21	62	83				52	105	157
10:00-11:00	43	67	110	39	89	128				82	156	238
11:00-12:00	35	54	89	44	66	110				79	120	199
12:00-13:00	50	53	103	37	48	85				87	101	188
13:00-14:00	31	70	101	31	56	87				62	126	188
14:00-15:00	33	61	94	32	70	102				65	131	196
15:00-16:00	28	57	85	25	60	85				53	117	170
16:00-17:00	17	69	86	15	85	100				32	154	186
17:00-18:00	36	79	115	31	71	102				67	150	217
18:00-19:00	46	49	95	26	68	94				72	117	189
全時間合計	397	729	1126	345	791	1136				742	1520	2262

# 歩行者交通量調査表

調査地点 : No.15 山手幹線

調査年月日 : 平成22年11月16日(火) 天候:晴れ



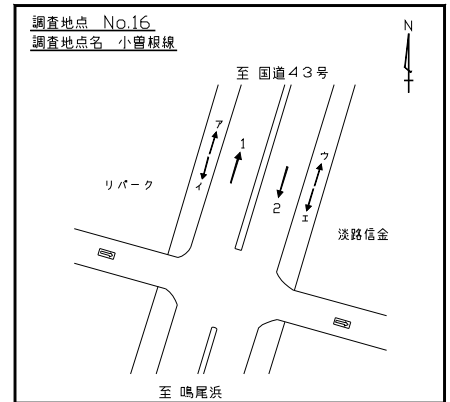
方向 種別 時間帯	ア			イ						合計		
	歩行者 (人)	自転車 (台)	合計 (人・台)	歩行者 (人)	自転車 (台)	合計 (人・台)	歩行者 (人)	自転車 (台)	合計 (人・台)	歩行者 (人)	自転車 (台)	合計 (人・台)
7:00- 8:00	15	26	41	44	26	70				59	52	111
8:00- 9:00	23	22	45	21	17	38				44	39	83
9:00-10:00	3	10	13	12	8	20				15	18	33
10:00-11:00	7	12	19	12	8	20				19	20	39
11:00-12:00	5	11	16	6	13	19				11	24	35
12:00-13:00	7	4	11	5	6	11				12	10	22
13:00-14:00	5	14	19	7	9	16				12	23	35
14:00-15:00	7	12	19	10	2	12				17	14	31
15:00-16:00	9	16	25	9	12	21				18	28	46
16:00-17:00	9	20	29	8	4	12				17	24	41
17:00-18:00	13	13	26	13	33	46				26	46	72
18:00-19:00	14	8	22	20	41	61				34	49	83
全時間合計	117	168	285	167	179	346				284	347	631

方向 種別 時間帯	ウ			エ						合計		
	歩行者 (人)	自転車 (台)	合計 (人・台)	歩行者 (人)	自転車 (台)	合計 (人・台)	歩行者 (人)	自転車 (台)	合計 (人・台)	歩行者 (人)	自転車 (台)	合計 (人・台)
7:00- 8:00	2	63	65	8	88	96				10	151	161
8:00- 9:00	8	64	72	7	79	86				15	143	158
9:00-10:00	6	18	24	3	44	47				9	62	71
10:00-11:00	27	13	40	4	36	40				31	49	80
11:00-12:00	2	15	17	6	26	32				8	41	49
12:00-13:00	4	15	19	3	28	31				7	43	50
13:00-14:00	3	28	31	3	29	32				6	57	63
14:00-15:00	2	25	27	2	27	29				4	52	56
15:00-16:00	0	30	30	3	37	40				3	67	70
16:00-17:00	4	47	51	2	46	48				6	93	99
17:00-18:00	6	60	66	5	50	55				11	110	121
18:00-19:00	5	42	47	3	57	60				8	99	107
全時間合計	69	420	489	49	547	596				118	967	1085

# 歩行者交通量調査表

調査地点 : No.16 小曾根線

調査年月日 : 平成22年11月16日(火) 天候:晴れ



方向 種別 時間帯	ア			イ						合計		
	歩行者 (人)	自転車 (台)	合 計 (人・台)	歩行者 (人)	自転車 (台)	合 計 (人・台)	歩行者 (人)	自転車 (台)	合 計 (人・台)	歩行者 (人)	自転車 (台)	合 計 (人・台)
7:00- 8:00	11	51	62	8	47	55				19	98	117
8:00- 9:00	15	64	79	14	108	122				29	172	201
9:00-10:00	14	35	49	11	24	35				25	59	84
10:00-11:00	53	33	86	8	20	28				61	53	114
11:00-12:00	9	46	55	67	28	95				76	74	150
12:00-13:00	9	45	54	11	33	44				20	78	98
13:00-14:00	12	34	46	13	40	53				25	74	99
14:00-15:00	16	24	40	18	29	47				34	53	87
15:00-16:00	9	80	89	19	32	51				28	112	140
16:00-17:00	17	60	77	16	53	69				33	113	146
17:00-18:00	11	71	82	3	43	46				14	114	128
18:00-19:00	9	48	57	15	38	53				24	86	110
全時間合計	185	591	776	203	495	698				388	1086	1474

方向 種別 時間帯	ウ			エ						合計		
	歩行者 (人)	自転車 (台)	合 計 (人・台)	歩行者 (人)	自転車 (台)	合 計 (人・台)	歩行者 (人)	自転車 (台)	合 計 (人・台)	歩行者 (人)	自転車 (台)	合 計 (人・台)
7:00- 8:00	24	50	74	48	51	99				72	101	173
8:00- 9:00	15	77	92	24	79	103				39	156	195
9:00-10:00	18	52	70	21	36	57				39	88	127
10:00-11:00	24	52	76	19	45	64				43	97	140
11:00-12:00	13	31	44	15	40	55				28	71	99
12:00-13:00	17	39	56	22	40	62				39	79	118
13:00-14:00	14	38	52	15	29	44				29	67	96
14:00-15:00	23	30	53	11	28	39				34	58	92
15:00-16:00	32	55	87	17	42	59				49	97	146
16:00-17:00	17	49	66	27	58	85				44	107	151
17:00-18:00	28	63	91	27	49	76				55	112	167
18:00-19:00	13	49	62	15	38	53				28	87	115
全時間合計	238	585	823	261	535	796				499	1120	1619

# 歩行者交通量調査表

調査地点 : No.17 臨港線

調査年月日 : 平成22年11月16日(火) 天候:晴れ



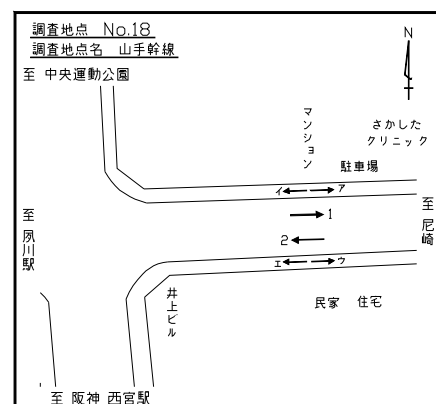
方向 種別 時間帯	ア			イ						合計		
	歩行者 (人)	自転車 (台)	合計 (人・台)	歩行者 (人)	自転車 (台)	合計 (人・台)	歩行者 (人)	自転車 (台)	合計 (人・台)	歩行者 (人)	自転車 (台)	合計 (人・台)
7:00- 8:00	13	127	140	49	39	88				62	166	228
8:00- 9:00	12	111	123	37	84	121				49	195	244
9:00-10:00	9	55	64	14	36	50				23	91	114
10:00-11:00	7	43	50	12	56	68				19	99	118
11:00-12:00	12	56	68	9	42	51				21	98	119
12:00-13:00	10	47	57	9	36	45				19	83	102
13:00-14:00	8	34	42	9	39	48				17	73	90
14:00-15:00	5	53	58	10	40	50				15	93	108
15:00-16:00	50	47	97	7	37	44				57	84	141
16:00-17:00	14	71	85	11	57	68				25	128	153
17:00-18:00	17	87	104	15	102	117				32	189	221
18:00-19:00	12	72	84	9	89	98				21	161	182
全時間合計	169	803	972	191	657	848				360	1460	1820

方向 種別 時間帯	ウ			エ						合計		
	歩行者 (人)	自転車 (台)	合計 (人・台)	歩行者 (人)	自転車 (台)	合計 (人・台)	歩行者 (人)	自転車 (台)	合計 (人・台)	歩行者 (人)	自転車 (台)	合計 (人・台)
7:00- 8:00	4	47	51	10	32	42				14	79	93
8:00- 9:00	11	105	116	75	41	116				86	146	232
9:00-10:00	10	46	56	9	21	30				19	67	86
10:00-11:00	6	14	20	10	54	64				16	68	84
11:00-12:00	6	28	34	25	42	67				31	70	101
12:00-13:00	60	24	84	57	35	92				117	59	176
13:00-14:00	12	33	45	8	27	35				20	60	80
14:00-15:00	9	41	50	10	25	35				19	66	85
15:00-16:00	10	43	53	9	33	42				19	76	95
16:00-17:00	9	40	49	13	54	67				22	94	116
17:00-18:00	9	19	28	12	56	68				21	75	96
18:00-19:00	4	48	52	36	47	83				40	95	135
全時間合計	150	488	638	274	467	741				424	955	1379

# 歩行者交通量調査表

調査地点 : No.18 山手幹線

調査年月日 : 平成22年11月16日(火) 天候:晴れ



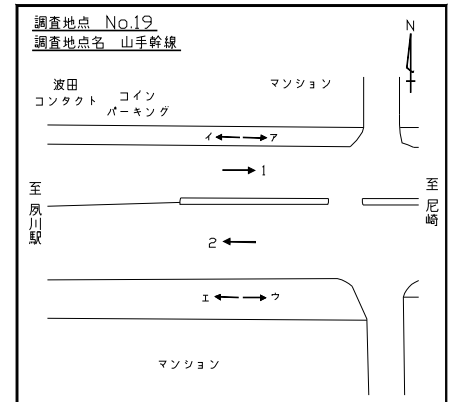
方向 種別 時間帯	ア			イ						合計		
	歩行者 (人)	自転車 (台)	合計 (人・台)	歩行者 (人)	自転車 (台)	合計 (人・台)	歩行者 (人)	自転車 (台)	合計 (人・台)	歩行者 (人)	自転車 (台)	合計 (人・台)
7:00- 8:00	24	15	39	67	26	93				91	41	132
8:00- 9:00	44	51	95	41	29	70				85	80	165
9:00-10:00	21	31	52	41	25	66				62	56	118
10:00-11:00	23	30	53	38	17	55				61	47	108
11:00-12:00	18	35	53	17	24	41				35	59	94
12:00-13:00	16	39	55	14	18	32				30	57	87
13:00-14:00	23	44	67	21	21	42				44	65	109
14:00-15:00	9	20	29	19	21	40				28	41	69
15:00-16:00	28	29	57	19	34	53				47	63	110
16:00-17:00	37	50	87	18	56	74				55	106	161
17:00-18:00	56	66	122	24	48	72				80	114	194
18:00-19:00	57	57	114	20	40	60				77	97	174
全時間合計	356	467	823	339	359	698				695	826	1521

方向 種別 時間帯	ウ			エ						合計		
	歩行者 (人)	自転車 (台)	合計 (人・台)	歩行者 (人)	自転車 (台)	合計 (人・台)	歩行者 (人)	自転車 (台)	合計 (人・台)	歩行者 (人)	自転車 (台)	合計 (人・台)
7:00- 8:00	5	15	20	68	39	107				73	54	127
8:00- 9:00	16	31	47	52	46	98				68	77	145
9:00-10:00	18	14	32	34	38	72				52	52	104
10:00-11:00	11	28	39	14	20	34				25	48	73
11:00-12:00	9	11	20	5	13	18				14	24	38
12:00-13:00	18	15	33	8	18	26				26	33	59
13:00-14:00	19	7	26	10	19	29				29	26	55
14:00-15:00	24	17	41	15	23	38				39	40	79
15:00-16:00	15	13	28	18	23	41				33	36	69
16:00-17:00	22	23	45	27	30	57				49	53	102
17:00-18:00	29	27	56	22	19	41				51	46	97
18:00-19:00	21	14	35	25	19	44				46	33	79
全時間合計	207	215	422	298	307	605				505	522	1027

# 歩行者交通量調査表

調査地点 : No.19 山手幹線

調査年月日 : 平成22年11月16日(火) 天候:晴れ



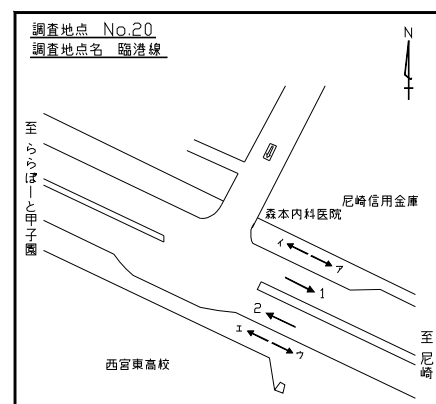
方向 種別 時間帯	ア			イ						合計		
	歩行者 (人)	自転車 (台)	合計 (人・台)	歩行者 (人)	自転車 (台)	合計 (人・台)	歩行者 (人)	自転車 (台)	合計 (人・台)	歩行者 (人)	自転車 (台)	合計 (人・台)
7:00- 8:00	26	20	46	138	21	159				164	41	205
8:00- 9:00	65	58	123	106	40	146				171	98	269
9:00-10:00	39	34	73	86	31	117				125	65	190
10:00-11:00	42	44	86	71	28	99				113	72	185
11:00-12:00	39	26	65	34	20	54				73	46	119
12:00-13:00	52	40	92	42	28	70				94	68	162
13:00-14:00	34	30	64	32	31	63				66	61	127
14:00-15:00	32	38	70	32	38	70				64	76	140
15:00-16:00	47	40	87	32	34	66				79	74	153
16:00-17:00	86	57	143	54	65	119				140	122	262
17:00-18:00	102	52	154	74	53	127				176	105	281
18:00-19:00	127	75	202	55	49	104				182	124	306
全時間合計	691	514	1205	756	438	1194				1447	952	2399

方向 種別 時間帯	ウ			エ						合計		
	歩行者 (人)	自転車 (台)	合計 (人・台)	歩行者 (人)	自転車 (台)	合計 (人・台)	歩行者 (人)	自転車 (台)	合計 (人・台)	歩行者 (人)	自転車 (台)	合計 (人・台)
7:00- 8:00	14	2	16	12	7	19				26	9	35
8:00- 9:00	29	2	31	9	19	28				38	21	59
9:00-10:00	15	3	18	36	14	50				51	17	68
10:00-11:00	14	4	18	14	13	27				28	17	45
11:00-12:00	5	13	18	16	11	27				21	24	45
12:00-13:00	19	7	26	7	10	17				26	17	43
13:00-14:00	16	1	17	20	13	33				36	14	50
14:00-15:00	24	4	28	15	12	27				39	16	55
15:00-16:00	19	3	22	21	17	38				40	20	60
16:00-17:00	13	4	17	23	18	41				36	22	58
17:00-18:00	20	5	25	34	16	50				54	21	75
18:00-19:00	25	7	32	19	18	37				44	25	69
全時間合計	213	55	268	226	168	394				439	223	662

# 歩行者交通量調査表

調査地点 : No.20 臨港線

調査年月日 : 平成22年11月16日(火) 天候:晴れ



方向 種別 時間帯	ア			イ						合計		
	歩行者 (人)	自転車 (台)	合計 (人・台)	歩行者 (人)	自転車 (台)	合計 (人・台)	歩行者 (人)	自転車 (台)	合計 (人・台)	歩行者 (人)	自転車 (台)	合計 (人・台)
7:00- 8:00	12	109	121	4	72	76				16	181	197
8:00- 9:00	33	213	246	12	108	120				45	321	366
9:00-10:00	23	95	118	29	128	157				52	223	275
10:00-11:00	39	97	136	35	169	204				74	266	340
11:00-12:00	44	149	193	54	143	197				98	292	390
12:00-13:00	38	152	190	44	167	211				82	319	401
13:00-14:00	51	113	164	35	111	146				86	224	310
14:00-15:00	60	150	210	27	129	156				87	279	366
15:00-16:00	44	146	190	47	135	182				91	281	372
16:00-17:00	64	80	144	51	183	234				115	263	378
17:00-18:00	65	198	263	27	234	261				92	432	524
18:00-19:00	40	185	225	31	155	186				71	340	411
全時間合計	513	1687	2200	396	1734	2130				909	3421	4330

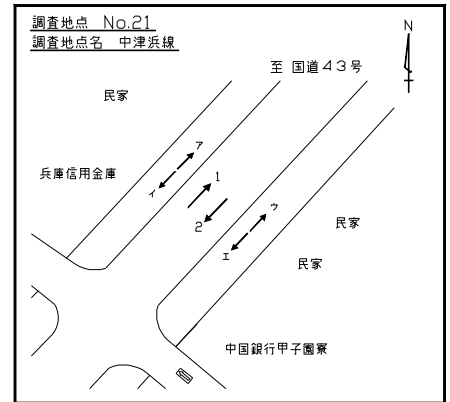
方向 種別 時間帯	ウ			エ						合計		
	歩行者 (人)	自転車 (台)	合計 (人・台)	歩行者 (人)	自転車 (台)	合計 (人・台)	歩行者 (人)	自転車 (台)	合計 (人・台)	歩行者 (人)	自転車 (台)	合計 (人・台)
7:00- 8:00	24	139	163	20	192	212				44	331	375
8:00- 9:00	20	327	347	20	210	230				40	537	577
9:00-10:00	9	66	75	18	126	144				27	192	219
10:00-11:00	36	116	152	49	38	87				85	154	239
11:00-12:00	19	127	146	16	101	117				35	228	263
12:00-13:00	20	125	145	15	127	142				35	252	287
13:00-14:00	19	109	128	43	120	163				62	229	291
14:00-15:00	16	125	141	26	129	155				42	254	296
15:00-16:00	41	153	194	23	336	359				64	489	553
16:00-17:00	37	90	127	33	145	178				70	235	305
17:00-18:00	52	257	309	22	181	203				74	438	512
18:00-19:00	27	160	187	38	179	217				65	339	404
全時間合計	320	1794	2114	323	1884	2207				643	3678	4321



# 歩行者交通量調査表

調査地点 : No.21 中津浜線

調査年月日 : 平成22年11月16日(火) 天候:晴れ



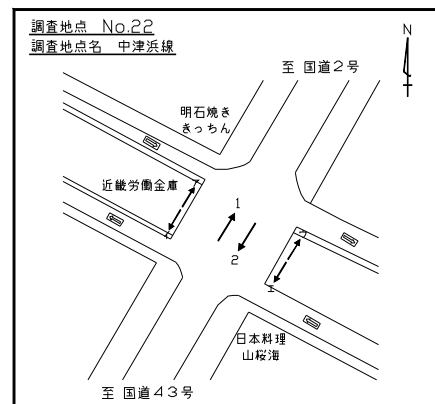
方向 種別 時間帯	ア			イ						合計		
	歩行者 (人)	自転車 (台)	合計 (人・台)	歩行者 (人)	自転車 (台)	合計 (人・台)	歩行者 (人)	自転車 (台)	合計 (人・台)	歩行者 (人)	自転車 (台)	合計 (人・台)
7:00- 8:00	8	23	31	56	10	66				64	33	97
8:00- 9:00	5	30	35	26	41	67				31	71	102
9:00-10:00	9	31	40	12	18	30				21	49	70
10:00-11:00	7	16	23	17	23	40				24	39	63
11:00-12:00	7	28	35	5	21	26				12	49	61
12:00-13:00	6	27	33	12	22	34				18	49	67
13:00-14:00	8	21	29	9	31	40				17	52	69
14:00-15:00	11	16	27	10	18	28				21	34	55
15:00-16:00	15	35	50	9	18	27				24	53	77
16:00-17:00	49	31	80	11	40	51				60	71	131
17:00-18:00	20	48	68	15	28	43				35	76	111
18:00-19:00	5	25	30	16	26	42				21	51	72
全時間合計	150	331	481	198	296	494				348	627	975

方向 種別 時間帯	ウ			エ						合計		
	歩行者 (人)	自転車 (台)	合計 (人・台)	歩行者 (人)	自転車 (台)	合計 (人・台)	歩行者 (人)	自転車 (台)	合計 (人・台)	歩行者 (人)	自転車 (台)	合計 (人・台)
7:00- 8:00	14	16	30	19	11	30				33	27	60
8:00- 9:00	9	34	43	8	42	50				17	76	93
9:00-10:00	14	17	31	6	9	15				20	26	46
10:00-11:00	6	17	23	1	19	20				7	36	43
11:00-12:00	3	12	15	9	12	21				12	24	36
12:00-13:00	6	23	29	9	14	23				15	37	52
13:00-14:00	4	12	16	4	9	13				8	21	29
14:00-15:00	4	17	21	9	14	23				13	31	44
15:00-16:00	11	15	26	3	21	24				14	36	50
16:00-17:00	10	25	35	6	36	42				16	61	77
17:00-18:00	8	36	44	4	18	22				12	54	66
18:00-19:00	2	16	18	3	20	23				5	36	41
全時間合計	91	240	331	81	225	306				172	465	637

# 歩行者交通量調査表

調査地点 : No.22 中津浜線

調査年月日 : 平成22年11月16日(火) 天候:晴れ



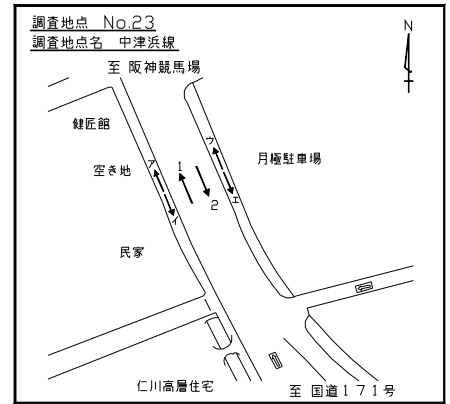
方向 種別 時間帯	ア			イ						合計		
	歩行者 (人)	自転車 (台)	合計 (人・台)	歩行者 (人)	自転車 (台)	合計 (人・台)	歩行者 (人)	自転車 (台)	合計 (人・台)	歩行者 (人)	自転車 (台)	合計 (人・台)
7:00- 8:00	4	11	15	3	11	14				7	22	29
8:00- 9:00	5	23	28	7	32	39				12	55	67
9:00-10:00	3	22	25	9	13	22				12	35	47
10:00-11:00	15	21	36	4	12	16				19	33	52
11:00-12:00	3	23	26	8	9	17				11	32	43
12:00-13:00	7	15	22	1	21	22				8	36	44
13:00-14:00	0	10	10	0	4	4				0	14	14
14:00-15:00	2	14	16	6	14	20				8	28	36
15:00-16:00	5	21	26	3	8	11				8	29	37
16:00-17:00	9	32	41	8	19	27				17	51	68
17:00-18:00	13	36	49	8	29	37				21	65	86
18:00-19:00	4	43	47	9	20	29				13	63	76
全時間合計	70	271	341	66	192	258				136	463	599

方向 種別 時間帯	ウ			エ						合計		
	歩行者 (人)	自転車 (台)	合計 (人・台)	歩行者 (人)	自転車 (台)	合計 (人・台)	歩行者 (人)	自転車 (台)	合計 (人・台)	歩行者 (人)	自転車 (台)	合計 (人・台)
7:00- 8:00	9	10	19	22	24	46				31	34	65
8:00- 9:00	9	50	59	17	102	119				26	152	178
9:00-10:00	6	27	33	6	57	63				12	84	96
10:00-11:00	3	12	15	8	28	36				11	40	51
11:00-12:00	8	18	26	8	29	37				16	47	63
12:00-13:00	8	22	30	6	33	39				14	55	69
13:00-14:00	6	17	23	8	24	32				14	41	55
14:00-15:00	6	22	28	5	13	18				11	35	46
15:00-16:00	4	42	46	7	28	35				11	70	81
16:00-17:00	5	22	27	6	31	37				11	53	64
17:00-18:00	4	20	24	3	36	39				7	56	63
18:00-19:00	13	41	54	6	39	45				19	80	99
全時間合計	81	303	384	102	444	546				183	747	930

# 歩行者交通量調査表

調査地点 : No.23 中津浜線

調査年月日 : 平成22年11月16日(火) 天候:晴れ



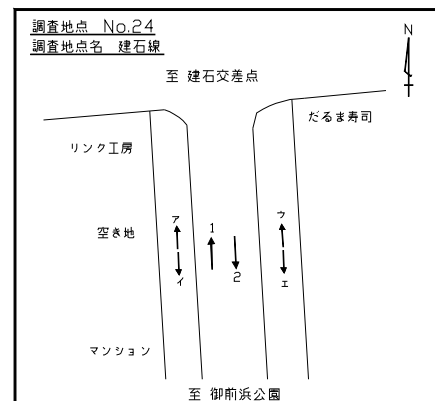
方向 種別 時間帯	ア			イ						合計		
	歩行者 (人)	自転車 (台)	合計 (人・台)	歩行者 (人)	自転車 (台)	合計 (人・台)	歩行者 (人)	自転車 (台)	合計 (人・台)	歩行者 (人)	自転車 (台)	合計 (人・台)
7:00- 8:00	83	34	117	281	37	318				364	71	435
8:00- 9:00	61	49	110	197	61	258				258	110	368
9:00-10:00	63	33	96	51	63	114				114	96	210
10:00-11:00	64	27	91	54	50	104				118	77	195
11:00-12:00	71	37	108	35	25	60				106	62	168
12:00-13:00	65	17	82	26	41	67				91	58	149
13:00-14:00	30	29	59	38	35	73				68	64	132
14:00-15:00	75	33	108	26	41	67				101	74	175
15:00-16:00	193	41	234	53	36	89				246	77	323
16:00-17:00	159	46	205	47	45	92				206	91	297
17:00-18:00	112	49	161	53	48	101				165	97	262
18:00-19:00	81	58	139	46	44	90				127	102	229
全時間合計	1057	453	1510	907	526	1433				1964	979	2943

方向 種別 時間帯	ウ			エ						合計		
	歩行者 (人)	自転車 (台)	合計 (人・台)	歩行者 (人)	自転車 (台)	合計 (人・台)	歩行者 (人)	自転車 (台)	合計 (人・台)	歩行者 (人)	自転車 (台)	合計 (人・台)
7:00- 8:00	115	10	125	27	13	40				142	23	165
8:00- 9:00	61	29	90	41	27	68				102	56	158
9:00-10:00	38	12	50	13	28	41				51	40	91
10:00-11:00	31	17	48	20	12	32				51	29	80
11:00-12:00	25	9	34	12	25	37				37	34	71
12:00-13:00	31	5	36	21	13	34				52	18	70
13:00-14:00	12	4	16	29	13	42				41	17	58
14:00-15:00	22	4	26	24	15	39				46	19	65
15:00-16:00	26	12	38	28	23	51				54	35	89
16:00-17:00	43	19	62	49	22	71				92	41	133
17:00-18:00	26	17	43	58	23	81				84	40	124
18:00-19:00	23	16	39	79	27	106				102	43	145
全時間合計	453	154	607	401	241	642				854	395	1249

# 歩行者交通量調査表

調査地点 : No.24 建石線

調査年月日 : 平成22年11月16日(火) 天候:晴れ



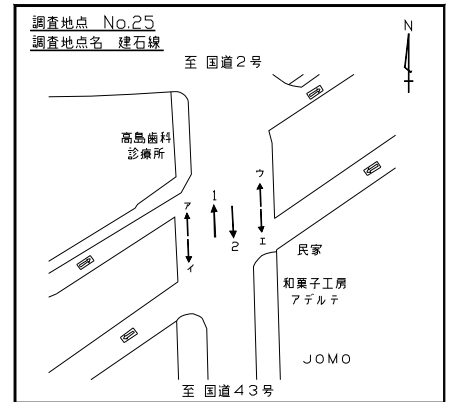
方向 種別 時間帯	ア			イ						合計		
	歩行者 (人)	自転車 (台)	合計 (人・台)	歩行者 (人)	自転車 (台)	合計 (人・台)	歩行者 (人)	自転車 (台)	合計 (人・台)	歩行者 (人)	自転車 (台)	合計 (人・台)
7:00- 8:00	19	21	40	35	19	54				54	40	94
8:00- 9:00	30	31	61	29	25	54				59	56	115
9:00-10:00	22	15	37	12	10	22				34	25	59
10:00-11:00	31	17	48	10	18	28				41	35	76
11:00-12:00	11	14	25	20	12	32				31	26	57
12:00-13:00	40	10	50	26	19	45				66	29	95
13:00-14:00	17	20	37	9	9	18				26	29	55
14:00-15:00	33	26	59	43	14	57				76	40	116
15:00-16:00	13	15	28	14	9	23				27	24	51
16:00-17:00	20	37	57	47	21	68				67	58	125
17:00-18:00	20	27	47	30	23	53				50	50	100
18:00-19:00	16	30	46	20	34	54				36	64	100
全時間合計	272	263	535	295	213	508				567	476	1043

方向 種別 時間帯	ウ			エ						合計		
	歩行者 (人)	自転車 (台)	合計 (人・台)	歩行者 (人)	自転車 (台)	合計 (人・台)	歩行者 (人)	自転車 (台)	合計 (人・台)	歩行者 (人)	自転車 (台)	合計 (人・台)
7:00- 8:00	12	14	26	33	41	74				45	55	100
8:00- 9:00	19	17	36	30	52	82				49	69	118
9:00-10:00	16	11	27	30	29	59				46	40	86
10:00-11:00	10	17	27	11	36	47				21	53	74
11:00-12:00	8	19	27	13	29	42				21	48	69
12:00-13:00	16	26	42	20	33	53				36	59	95
13:00-14:00	25	10	35	22	29	51				47	39	86
14:00-15:00	21	28	49	20	39	59				41	67	108
15:00-16:00	16	19	35	18	22	40				34	41	75
16:00-17:00	20	28	48	28	40	68				48	68	116
17:00-18:00	19	33	52	17	30	47				36	63	99
18:00-19:00	29	35	64	8	20	28				37	55	92
全時間合計	211	257	468	250	400	650				461	657	1118

# 歩行者交通量調査表

調査地点 : No.25 建石線

調査年月日 : 平成22年11月16日(火) 天候:晴れ



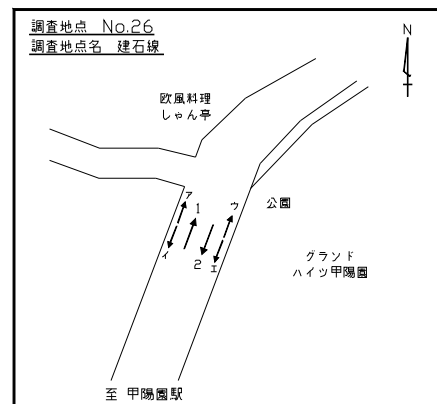
方向 種別 時間帯	ア			イ						合計		
	歩行者 (人)	自転車 (台)	合計 (人・台)	歩行者 (人)	自転車 (台)	合計 (人・台)	歩行者 (人)	自転車 (台)	合計 (人・台)	歩行者 (人)	自転車 (台)	合計 (人・台)
7:00- 8:00	37	41	78	17	4	21				54	45	99
8:00- 9:00	21	45	66	14	14	28				35	59	94
9:00-10:00	14	11	25	6	15	21				20	26	46
10:00-11:00	16	15	31	12	9	21				28	24	52
11:00-12:00	6	14	20	7	6	13				13	20	33
12:00-13:00	16	7	23	18	20	38				34	27	61
13:00-14:00	7	14	21	7	11	18				14	25	39
14:00-15:00	15	9	24	12	11	23				27	20	47
15:00-16:00	18	17	35	6	9	15				24	26	50
16:00-17:00	21	17	38	15	18	33				36	35	71
17:00-18:00	31	24	55	17	23	40				48	47	95
18:00-19:00	8	12	20	18	17	35				26	29	55
全時間合計	210	226	436	149	157	306				359	383	742

方向 種別 時間帯	ウ			エ						合計		
	歩行者 (人)	自転車 (台)	合計 (人・台)	歩行者 (人)	自転車 (台)	合計 (人・台)	歩行者 (人)	自転車 (台)	合計 (人・台)	歩行者 (人)	自転車 (台)	合計 (人・台)
7:00- 8:00	19	31	50	21	18	39				40	49	89
8:00- 9:00	19	27	46	24	19	43				43	46	89
9:00-10:00	10	14	24	18	8	26				28	22	50
10:00-11:00	7	13	20	16	9	25				23	22	45
11:00-12:00	13	5	18	8	5	13				21	10	31
12:00-13:00	17	27	44	19	27	46				36	54	90
13:00-14:00	10	11	21	9	12	21				19	23	42
14:00-15:00	10	10	20	21	13	34				31	23	54
15:00-16:00	11	10	21	4	10	14				15	20	35
16:00-17:00	9	10	19	14	9	23				23	19	42
17:00-18:00	25	13	38	19	19	38				44	32	76
18:00-19:00	16	11	27	21	16	37				37	27	64
全時間合計	166	182	348	194	165	359				360	347	707

# 歩行者交通量調査表

調査地点 : No.26 建石線

調査年月日 : 平成22年11月16日(火) 天候:晴れ



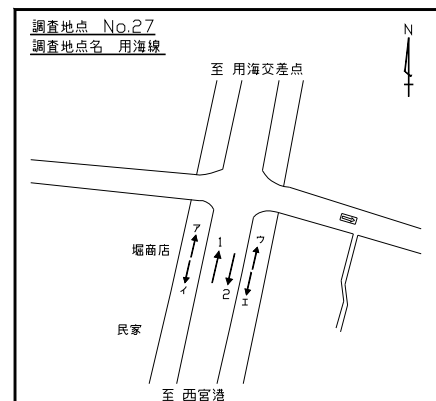
方向 種別 時間帯	ア			イ						合計		
	歩行者 (人)	自転車 (台)	合計 (人・台)	歩行者 (人)	自転車 (台)	合計 (人・台)	歩行者 (人)	自転車 (台)	合計 (人・台)	歩行者 (人)	自転車 (台)	合計 (人・台)
7:00- 8:00	20	0	20	79	1	80				99	1	100
8:00- 9:00	71	2	73	28	8	36				99	10	109
9:00-10:00	9	3	12	26	6	32				35	9	44
10:00-11:00	11	2	13	16	1	17				27	3	30
11:00-12:00	6	2	8	25	0	25				31	2	33
12:00-13:00	25	4	29	29	0	29				54	4	58
13:00-14:00	14	1	15	15	0	15				29	1	30
14:00-15:00	44	1	45	21	1	22				65	2	67
15:00-16:00	62	3	65	28	1	29				90	4	94
16:00-17:00	45	4	49	28	1	29				73	5	78
17:00-18:00	38	1	39	25	3	28				63	4	67
18:00-19:00	45	8	53	12	0	12				57	8	65
全時間合計	390	31	421	332	22	354				722	53	775

方向 種別 時間帯	ウ			エ						合計		
	歩行者 (人)	自転車 (台)	合計 (人・台)	歩行者 (人)	自転車 (台)	合計 (人・台)	歩行者 (人)	自転車 (台)	合計 (人・台)	歩行者 (人)	自転車 (台)	合計 (人・台)
7:00- 8:00	16	0	16	461	17	478				477	17	494
8:00- 9:00	18	5	23	172	9	181				190	14	204
9:00-10:00	25	3	28	142	4	146				167	7	174
10:00-11:00	36	3	39	86	5	91				122	8	130
11:00-12:00	35	2	37	71	9	80				106	11	117
12:00-13:00	40	3	43	68	6	74				108	9	117
13:00-14:00	40	1	41	43	5	48				83	6	89
14:00-15:00	46	3	49	50	7	57				96	10	106
15:00-16:00	88	0	88	69	7	76				157	7	164
16:00-17:00	118	4	122	66	4	70				184	8	192
17:00-18:00	121	1	122	54	2	56				175	3	178
18:00-19:00	113	2	115	39	2	41				152	4	156
全時間合計	696	27	723	1321	77	1398				2017	104	2121

# 歩行者交通量調査表

調査地点 : No.27 用海線

調査年月日 : 平成22年11月16日(火) 天候:晴れ



方向 種別 時間帯	ア			イ						合計		
	歩行者 (人)	自転車 (台)	合計 (人・台)	歩行者 (人)	自転車 (台)	合計 (人・台)	歩行者 (人)	自転車 (台)	合計 (人・台)	歩行者 (人)	自転車 (台)	合計 (人・台)
7:00- 8:00	55	28	83	142	51	193				197	79	276
8:00- 9:00	20	38	58	21	15	36				41	53	94
9:00-10:00	2	5	7	6	21	27				8	26	34
10:00-11:00	5	8	13	4	4	8				9	12	21
11:00-12:00	7	12	19	3	15	18				10	27	37
12:00-13:00	2	10	12	4	14	18				6	24	30
13:00-14:00	2	17	19	5	6	11				7	23	30
14:00-15:00	73	8	81	6	12	18				79	20	99
15:00-16:00	103	19	122	4	16	20				107	35	142
16:00-17:00	14	16	30	8	15	23				22	31	53
17:00-18:00	23	28	51	16	31	47				39	59	98
18:00-19:00	10	18	28	17	18	35				27	36	63
全時間合計	316	207	523	236	218	454				552	425	977

方向 種別 時間帯	ウ			エ						合計		
	歩行者 (人)	自転車 (台)	合計 (人・台)	歩行者 (人)	自転車 (台)	合計 (人・台)	歩行者 (人)	自転車 (台)	合計 (人・台)	歩行者 (人)	自転車 (台)	合計 (人・台)
7:00- 8:00	451	72	523	88	81	169				539	153	692
8:00- 9:00	61	52	113	34	31	65				95	83	178
9:00-10:00	23	28	51	13	69	82				36	97	133
10:00-11:00	10	45	55	119	27	146				129	72	201
11:00-12:00	11	52	63	3	47	50				14	99	113
12:00-13:00	16	51	67	6	51	57				22	102	124
13:00-14:00	155	37	192	18	38	56				173	75	248
14:00-15:00	29	33	62	206	62	268				235	95	330
15:00-16:00	31	59	90	446	46	492				477	105	582
16:00-17:00	34	91	125	16	96	112				50	187	237
17:00-18:00	45	72	117	20	106	126				65	178	243
18:00-19:00	41	57	98	26	89	115				67	146	213
全時間合計	907	649	1556	995	743	1738				1902	1392	3294

# 歩行者交通量調査表

調査地点 : No.28 用海線

調査年月日 : 平成22年11月16日(火) 天候:晴れ



方向 種別 時間帯	ア			イ						合計		
	歩行者 (人)	自転車 (台)	合計 (人・台)	歩行者 (人)	自転車 (台)	合計 (人・台)	歩行者 (人)	自転車 (台)	合計 (人・台)	歩行者 (人)	自転車 (台)	合計 (人・台)
7:00- 8:00	48	30	78	5	37	42				53	67	120
8:00- 9:00	23	46	69	17	24	41				40	70	110
9:00-10:00	9	18	27	4	17	21				13	35	48
10:00-11:00	5	16	21	4	16	20				9	32	41
11:00-12:00	20	21	41	6	14	20				26	35	61
12:00-13:00	19	10	29	15	9	24				34	19	53
13:00-14:00	10	13	23	5	32	37				15	45	60
14:00-15:00	3	25	28	2	13	15				5	38	43
15:00-16:00	13	26	39	15	20	35				28	46	74
16:00-17:00	11	21	32	7	18	25				18	39	57
17:00-18:00	16	29	45	16	21	37				32	50	82
18:00-19:00	4	12	16	10	7	17				14	19	33
全時間合計	181	267	448	106	228	334				287	495	782

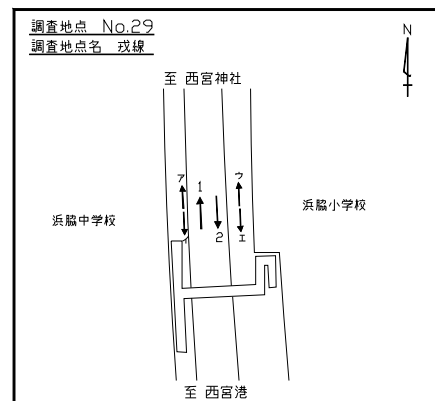
方向 種別 時間帯	ウ			エ						合計		
	歩行者 (人)	自転車 (台)	合計 (人・台)	歩行者 (人)	自転車 (台)	合計 (人・台)	歩行者 (人)	自転車 (台)	合計 (人・台)	歩行者 (人)	自転車 (台)	合計 (人・台)
7:00- 8:00	31	23	54	7	67	74				38	90	128
8:00- 9:00	7	17	24	5	59	64				12	76	88
9:00-10:00	1	8	9	2	6	8				3	14	17
10:00-11:00	0	0	0	2	10	12				2	10	12
11:00-12:00	0	1	1	1	19	20				1	20	21
12:00-13:00	8	10	18	7	24	31				15	34	49
13:00-14:00	1	3	4	2	22	24				3	25	28
14:00-15:00	3	17	20	13	22	35				16	39	55
15:00-16:00	6	10	16	7	14	21				13	24	37
16:00-17:00	1	3	4	2	14	16				3	17	20
17:00-18:00	6	4	10	7	53	60				13	57	70
18:00-19:00	4	2	6	3	16	19				7	18	25
全時間合計	68	98	166	58	326	384				126	424	550



# 歩行者交通量調査表

調査地点 : No.29 戎線

調査年月日 : 平成22年11月16日(火) 天候:晴れ



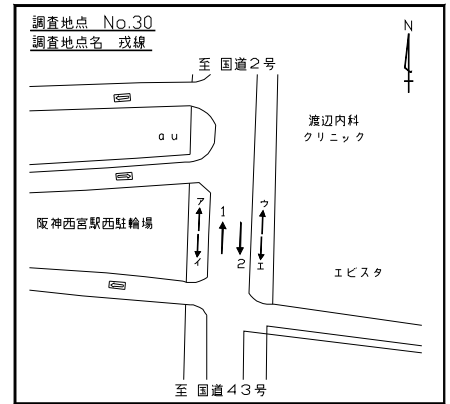
方向 種別 時間帯	ア			イ						合計		
	歩行者 (人)	自転車 (台)	合計 (人・台)	歩行者 (人)	自転車 (台)	合計 (人・台)	歩行者 (人)	自転車 (台)	合計 (人・台)	歩行者 (人)	自転車 (台)	合計 (人・台)
7:00- 8:00	19	77	96	120	11	131				139	88	227
8:00- 9:00	105	65	170	68	34	102				173	99	272
9:00-10:00	6	27	33	9	20	29				15	47	62
10:00-11:00	4	27	31	8	8	16				12	35	47
11:00-12:00	9	29	38	6	16	22				15	45	60
12:00-13:00	12	23	35	7	15	22				19	38	57
13:00-14:00	15	55	70	11	28	39				26	83	109
14:00-15:00	42	29	71	110	43	153				152	72	224
15:00-16:00	105	27	132	16	38	54				121	65	186
16:00-17:00	47	56	103	27	46	73				74	102	176
17:00-18:00	40	81	121	16	39	55				56	120	176
18:00-19:00	30	77	107	28	45	73				58	122	180
全時間合計	434	573	1007	426	343	769				860	916	1776

方向 種別 時間帯	ウ			エ						合計		
	歩行者 (人)	自転車 (台)	合計 (人・台)	歩行者 (人)	自転車 (台)	合計 (人・台)	歩行者 (人)	自転車 (台)	合計 (人・台)	歩行者 (人)	自転車 (台)	合計 (人・台)
7:00- 8:00	34	75	109	22	80	102				56	155	211
8:00- 9:00	35	103	138	42	139	181				77	242	319
9:00-10:00	10	81	91	12	57	69				22	138	160
10:00-11:00	15	93	108	9	69	78				24	162	186
11:00-12:00	15	57	72	6	70	76				21	127	148
12:00-13:00	15	57	72	17	92	109				32	149	181
13:00-14:00	13	51	64	15	73	88				28	124	152
14:00-15:00	15	46	61	25	90	115				40	136	176
15:00-16:00	25	36	61	14	87	101				39	123	162
16:00-17:00	22	93	115	21	150	171				43	243	286
17:00-18:00	28	96	124	15	132	147				43	228	271
18:00-19:00	18	74	92	11	129	140				29	203	232
全時間合計	245	862	1107	209	1168	1377				454	2030	2484

# 歩行者交通量調査表

調査地点 : No.30 戎線

調査年月日 : 平成22年11月16日(火) 天候:晴れ



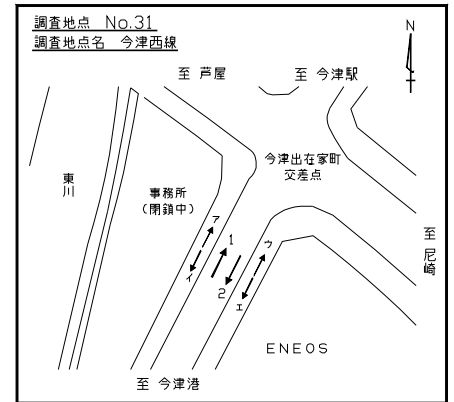
方向 種別 時間帯	ア			イ						合計		
	歩行者 (人)	自転車 (台)	合計 (人・台)	歩行者 (人)	自転車 (台)	合計 (人・台)	歩行者 (人)	自転車 (台)	合計 (人・台)	歩行者 (人)	自転車 (台)	合計 (人・台)
7:00- 8:00	199	26	225	41	138	179				240	164	404
8:00- 9:00	128	43	171	63	101	164				191	144	335
9:00-10:00	41	24	65	34	24	58				75	48	123
10:00-11:00	36	32	68	48	28	76				84	60	144
11:00-12:00	50	22	72	31	31	62				81	53	134
12:00-13:00	60	25	85	54	31	85				114	56	170
13:00-14:00	29	35	64	55	26	81				84	61	145
14:00-15:00	32	22	54	60	29	89				92	51	143
15:00-16:00	23	37	60	89	26	115				112	63	175
16:00-17:00	43	59	102	70	43	113				113	102	215
17:00-18:00	57	47	104	91	55	146				148	102	250
18:00-19:00	60	86	146	143	56	199				203	142	345
全時間合計	758	458	1216	779	588	1367				1537	1046	2583

方向 種別 時間帯	ウ			エ						合計		
	歩行者 (人)	自転車 (台)	合計 (人・台)	歩行者 (人)	自転車 (台)	合計 (人・台)	歩行者 (人)	自転車 (台)	合計 (人・台)	歩行者 (人)	自転車 (台)	合計 (人・台)
7:00- 8:00	21	23	44	16	46	62				37	69	106
8:00- 9:00	87	69	156	35	67	102				122	136	258
9:00-10:00	43	45	88	25	56	81				68	101	169
10:00-11:00	41	64	105	75	91	166				116	155	271
11:00-12:00	58	60	118	78	82	160				136	142	278
12:00-13:00	42	47	89	53	70	123				95	117	212
13:00-14:00	60	49	109	74	76	150				134	125	259
14:00-15:00	54	48	102	124	65	189				178	113	291
15:00-16:00	34	41	75	70	46	116				104	87	191
16:00-17:00	52	75	127	65	82	147				117	157	274
17:00-18:00	71	101	172	113	84	197				184	185	369
18:00-19:00	58	51	109	91	80	171				149	131	280
全時間合計	621	673	1294	819	845	1664				1440	1518	2958

# 歩行者交通量調査表

調査地点 : No.31 今津西線

調査年月日 : 平成22年11月16日(火) 天候:晴れ



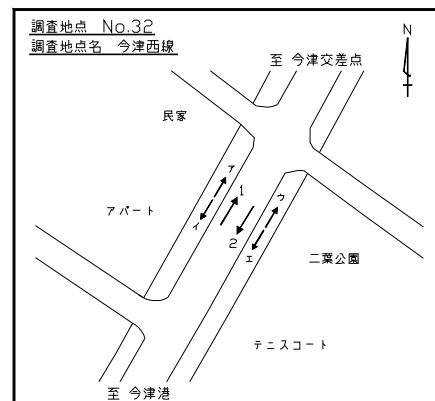
方向 種別 時間帯	ア			イ						合計		
	歩行者 (人)	自転車 (台)	合計 (人・台)	歩行者 (人)	自転車 (台)	合計 (人・台)	歩行者 (人)	自転車 (台)	合計 (人・台)	歩行者 (人)	自転車 (台)	合計 (人・台)
7:00- 8:00	18	23	41	31	35	66				49	58	107
8:00- 9:00	52	46	98	14	54	68				66	100	166
9:00-10:00	4	18	22	3	28	31				7	46	53
10:00-11:00	4	29	33	3	10	13				7	39	46
11:00-12:00	1	6	7	11	43	54				12	49	61
12:00-13:00	5	30	35	7	15	22				12	45	57
13:00-14:00	8	18	26	7	17	24				15	35	50
14:00-15:00	4	35	39	8	7	15				12	42	54
15:00-16:00	99	31	130	5	12	17				104	43	147
16:00-17:00	7	49	56	10	26	36				17	75	92
17:00-18:00	11	41	52	11	15	26				22	56	78
18:00-19:00	3	38	41	9	7	16				12	45	57
全時間合計	216	364	580	119	269	388				335	633	968

方向 種別 時間帯	ウ			エ						合計		
	歩行者 (人)	自転車 (台)	合計 (人・台)	歩行者 (人)	自転車 (台)	合計 (人・台)	歩行者 (人)	自転車 (台)	合計 (人・台)	歩行者 (人)	自転車 (台)	合計 (人・台)
7:00- 8:00	89	57	146	14	15	29				103	72	175
8:00- 9:00	68	223	291	21	17	38				89	240	329
9:00-10:00	31	31	62	9	11	20				40	42	82
10:00-11:00	5	25	30	8	32	40				13	57	70
11:00-12:00	11	33	44	28	25	53				39	58	97
12:00-13:00	10	31	41	14	49	63				24	80	104
13:00-14:00	10	31	41	1	26	27				11	57	68
14:00-15:00	7	13	20	16	77	93				23	90	113
15:00-16:00	142	77	219	14	41	55				156	118	274
16:00-17:00	10	65	75	9	40	49				19	105	124
17:00-18:00	10	47	57	2	19	21				12	66	78
18:00-19:00	13	39	52	11	26	37				24	65	89
全時間合計	406	672	1078	147	378	525				553	1050	1603

# 歩行者交通量調査表

調査地点 : No.32 今津西線

調査年月日 : 平成22年11月16日(火) 天候:晴れ



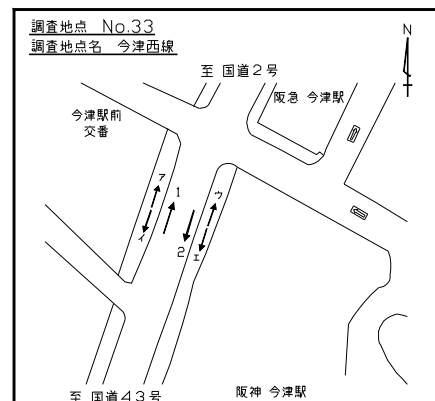
方向 種別 時間帯	ア			イ						合計		
	歩行者 (人)	自転車 (台)	合計 (人・台)	歩行者 (人)	自転車 (台)	合計 (人・台)	歩行者 (人)	自転車 (台)	合計 (人・台)	歩行者 (人)	自転車 (台)	合計 (人・台)
7:00- 8:00	31	111	142	111	74	185				142	185	327
8:00- 9:00	24	121	145	103	105	208				127	226	353
9:00-10:00	15	62	77	118	58	176				133	120	253
10:00-11:00	20	77	97	125	72	197				145	149	294
11:00-12:00	24	77	101	102	78	180				126	155	281
12:00-13:00	46	94	140	130	91	221				176	185	361
13:00-14:00	50	56	106	48	57	105				98	113	211
14:00-15:00	102	57	159	45	60	105				147	117	264
15:00-16:00	199	96	295	26	79	105				225	175	400
16:00-17:00	285	110	395	30	115	145				315	225	540
17:00-18:00	101	130	231	39	111	150				140	241	381
18:00-19:00	87	113	200	39	144	183				126	257	383
全時間合計	984	1104	2088	916	1044	1960				1900	2148	4048

方向 種別 時間帯	ウ			エ						合計		
	歩行者 (人)	自転車 (台)	合計 (人・台)	歩行者 (人)	自転車 (台)	合計 (人・台)	歩行者 (人)	自転車 (台)	合計 (人・台)	歩行者 (人)	自転車 (台)	合計 (人・台)
7:00- 8:00	19	26	45	145	44	189				164	70	234
8:00- 9:00	10	34	44	59	72	131				69	106	175
9:00-10:00	21	31	52	22	18	40				43	49	92
10:00-11:00	12	25	37	25	23	48				37	48	85
11:00-12:00	29	35	64	26	29	55				55	64	119
12:00-13:00	17	24	41	23	43	66				40	67	107
13:00-14:00	12	21	33	12	24	36				24	45	69
14:00-15:00	13	32	45	17	24	41				30	56	86
15:00-16:00	42	39	81	13	25	38				55	64	119
16:00-17:00	31	43	74	27	51	78				58	94	152
17:00-18:00	46	63	109	43	66	109				89	129	218
18:00-19:00	60	58	118	35	56	91				95	114	209
全時間合計	312	431	743	447	475	922				759	906	1665

# 歩行者交通量調査表

調査地点 : No.33 今津西線

調査年月日 : 平成22年11月16日(火) 天候:晴れ



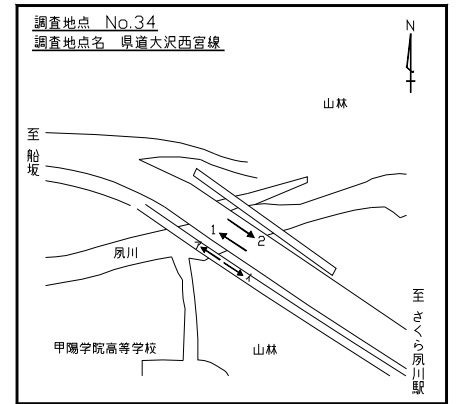
方向 種別 時間帯	ア			イ						合計		
	歩行者 (人)	自転車 (台)	合計 (人・台)	歩行者 (人)	自転車 (台)	合計 (人・台)	歩行者 (人)	自転車 (台)	合計 (人・台)	歩行者 (人)	自転車 (台)	合計 (人・台)
7:00- 8:00	12	149	161	33	62	95				45	211	256
8:00- 9:00	11	140	151	42	84	126				53	224	277
9:00-10:00	20	83	103	23	40	63				43	123	166
10:00-11:00	43	78	121	57	57	114				100	135	235
11:00-12:00	35	65	100	47	63	110				82	128	210
12:00-13:00	72	96	168	84	63	147				156	159	315
13:00-14:00	49	74	123	46	56	102				95	130	225
14:00-15:00	27	102	129	34	26	60				61	128	189
15:00-16:00	27	95	122	28	41	69				55	136	191
16:00-17:00	65	109	174	39	96	135				104	205	309
17:00-18:00	62	145	207	45	55	100				107	200	307
18:00-19:00	70	133	203	75	97	172				145	230	375
全時間合計	493	1269	1762	553	740	1293				1046	2009	3055

方向 種別 時間帯	ウ			エ						合計		
	歩行者 (人)	自転車 (台)	合計 (人・台)	歩行者 (人)	自転車 (台)	合計 (人・台)	歩行者 (人)	自転車 (台)	合計 (人・台)	歩行者 (人)	自転車 (台)	合計 (人・台)
7:00- 8:00	46	20	66	142	51	193				188	71	259
8:00- 9:00	23	15	38	127	39	166				150	54	204
9:00-10:00	35	33	68	106	40	146				141	73	214
10:00-11:00	72	53	125	128	60	188				200	113	313
11:00-12:00	28	22	50	53	45	98				81	67	148
12:00-13:00	19	10	29	65	39	104				84	49	133
13:00-14:00	35	21	56	47	28	75				82	49	131
14:00-15:00	35	22	57	38	33	71				73	55	128
15:00-16:00	47	43	90	46	54	100				93	97	190
16:00-17:00	259	45	304	54	61	115				313	106	419
17:00-18:00	93	55	148	65	54	119				158	109	267
18:00-19:00	32	43	75	46	47	93				78	90	168
全時間合計	724	382	1106	917	551	1468				1641	933	2574

# 歩行者交通量調査表

調査地点 : No.34 県道大沢西宮線

調査年月日 : 平成22年11月16日(火) 天候:晴れ

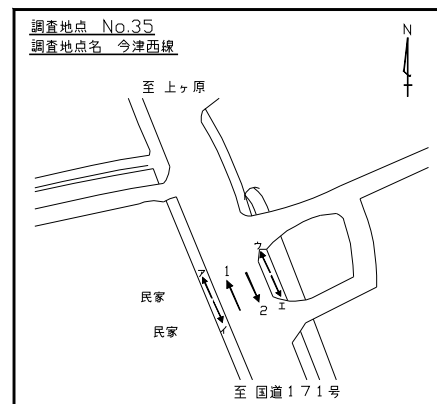


方向 種別 時間帯	ア			イ						合計		
	歩行者 (人)	自転車 (台)	合計 (人・台)	歩行者 (人)	自転車 (台)	合計 (人・台)	歩行者 (人)	自転車 (台)	合計 (人・台)	歩行者 (人)	自転車 (台)	合計 (人・台)
7:00- 8:00	57	1	58	8	5	13				65	6	71
8:00- 9:00	117	1	118	4	2	6				121	3	124
9:00-10:00	3	0	3	4	0	4				7	0	7
10:00-11:00	13	0	13	5	0	5				18	0	18
11:00-12:00	9	1	10	16	0	16				25	1	26
12:00-13:00	4	4	8	6	0	6				10	4	14
13:00-14:00	5	0	5	20	1	21				25	1	26
14:00-15:00	0	0	0	20	0	20				20	0	20
15:00-16:00	3	0	3	449	0	449				452	0	452
16:00-17:00	7	1	8	150	1	151				157	2	159
17:00-18:00	4	2	6	144	4	148				148	6	154
18:00-19:00	0	3	3	161	1	162				161	4	165
全時間合計	222	13	235	987	14	1001				1209	27	1236

# 歩行者交通量調査表

調査地点 : No.35 今津西線

調査年月日 : 平成22年11月16日(火) 天候:晴れ



方向 種別 時間帯	ア			イ						合計		
	歩行者 (人)	自転車 (台)	合計 (人・台)	歩行者 (人)	自転車 (台)	合計 (人・台)	歩行者 (人)	自転車 (台)	合計 (人・台)	歩行者 (人)	自転車 (台)	合計 (人・台)
7:00- 8:00	17	6	23	8	12	20				25	18	43
8:00- 9:00	42	20	62	8	14	22				50	34	84
9:00-10:00	4	10	14	9	14	23				13	24	37
10:00-11:00	15	20	35	11	12	23				26	32	58
11:00-12:00	18	22	40	11	15	26				29	37	66
12:00-13:00	11	19	30	6	5	11				17	24	41
13:00-14:00	16	13	29	12	3	15				28	16	44
14:00-15:00	13	21	34	2	4	6				15	25	40
15:00-16:00	24	33	57	21	16	37				45	49	94
16:00-17:00	23	22	45	45	12	57				68	34	102
17:00-18:00	23	35	58	15	9	24				38	44	82
18:00-19:00	34	37	71	10	12	22				44	49	93
全時間合計	240	258	498	158	128	286				398	386	784

方向 種別 時間帯	ウ			エ						合計		
	歩行者 (人)	自転車 (台)	合計 (人・台)	歩行者 (人)	自転車 (台)	合計 (人・台)	歩行者 (人)	自転車 (台)	合計 (人・台)	歩行者 (人)	自転車 (台)	合計 (人・台)
7:00- 8:00	24	28	52	74	102	176				98	130	228
8:00- 9:00	37	94	131	39	83	122				76	177	253
9:00-10:00	11	32	43	35	57	92				46	89	135
10:00-11:00	17	35	52	20	40	60				37	75	112
11:00-12:00	23	37	60	6	42	48				29	79	108
12:00-13:00	10	17	27	9	35	44				19	52	71
13:00-14:00	13	35	48	21	31	52				34	66	100
14:00-15:00	10	18	28	21	34	55				31	52	83
15:00-16:00	11	16	27	22	94	116				33	110	143
16:00-17:00	28	31	59	48	91	139				76	122	198
17:00-18:00	29	31	60	32	79	111				61	110	171
18:00-19:00	30	31	61	25	100	125				55	131	186
全時間合計	243	405	648	352	788	1140				595	1193	1788

# 歩行者交通量調査表

調査地点 : No.36 今津西線

調査年月日 : 平成22年11月16日(火) 天候:晴れ



方向 種別 時間帯	ア			イ						合計		
	歩行者 (人)	自転車 (台)	合計 (人・台)	歩行者 (人)	自転車 (台)	合計 (人・台)	歩行者 (人)	自転車 (台)	合計 (人・台)	歩行者 (人)	自転車 (台)	合計 (人・台)
7:00- 8:00	23	19	42	17	9	26				40	28	68
8:00- 9:00	22	88	110	17	6	23				39	94	133
9:00-10:00	17	35	52	4	3	7				21	38	59
10:00-11:00	21	42	63	9	6	15				30	48	78
11:00-12:00	9	51	60	5	4	9				14	55	69
12:00-13:00	9	30	39	9	2	11				18	32	50
13:00-14:00	14	50	64	14	5	19				28	55	83
14:00-15:00	18	29	47	18	4	22				36	33	69
15:00-16:00	20	32	52	22	10	32				42	42	84
16:00-17:00	33	33	66	19	11	30				52	44	96
17:00-18:00	26	21	47	19	6	25				45	27	72
18:00-19:00	31	22	53	22	17	39				53	39	92
全時間合計	243	452	695	175	83	258				418	535	953

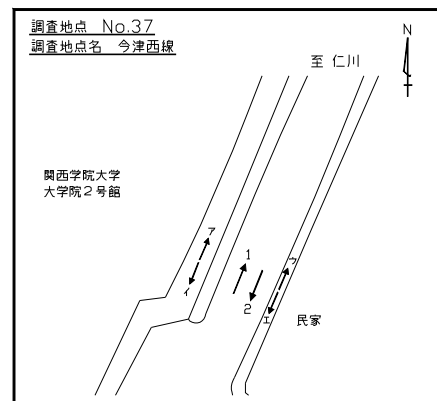
方向 種別 時間帯	ウ			エ						合計		
	歩行者 (人)	自転車 (台)	合計 (人・台)	歩行者 (人)	自転車 (台)	合計 (人・台)	歩行者 (人)	自転車 (台)	合計 (人・台)	歩行者 (人)	自転車 (台)	合計 (人・台)
7:00- 8:00	74	1	75	29	27	56				103	28	131
8:00- 9:00	33	7	40	25	36	61				58	43	101
9:00-10:00	17	11	28	23	20	43				40	31	71
10:00-11:00	9	7	16	8	21	29				17	28	45
11:00-12:00	15	5	20	13	29	42				28	34	62
12:00-13:00	7	7	14	13	32	45				20	39	59
13:00-14:00	11	8	19	25	22	47				36	30	66
14:00-15:00	10	5	15	43	27	70				53	32	85
15:00-16:00	25	6	31	53	54	107				78	60	138
16:00-17:00	14	2	16	42	86	128				56	88	144
17:00-18:00	36	2	38	43	61	104				79	63	142
18:00-19:00	12	8	20	26	79	105				38	87	125
全時間合計	263	69	332	343	494	837				606	563	1169



# 歩行者交通量調査表

調査地点 : No.37 今津西線

調査年月日 : 平成22年11月16日(火) 天候:晴れ



方向 種別 時間帯	ア			イ						合計		
	歩行者 (人)	自転車 (台)	合計 (人・台)	歩行者 (人)	自転車 (台)	合計 (人・台)	歩行者 (人)	自転車 (台)	合計 (人・台)	歩行者 (人)	自転車 (台)	合計 (人・台)
7:00- 8:00	14	11	25	110	39	149				124	50	174
8:00- 9:00	20	19	39	516	207	723				536	226	762
9:00-10:00	67	20	87	93	66	159				160	86	246
10:00-11:00	94	21	115	181	120	301				275	141	416
11:00-12:00	49	25	74	195	88	283				244	113	357
12:00-13:00	105	28	133	135	50	185				240	78	318
13:00-14:00	101	34	135	186	95	281				287	129	416
14:00-15:00	32	37	69	62	22	84				94	59	153
15:00-16:00	232	118	350	59	38	97				291	156	447
16:00-17:00	198	143	341	107	26	133				305	169	474
17:00-18:00	147	68	215	36	15	51				183	83	266
18:00-19:00	313	126	439	54	15	69				367	141	508
全時間合計	1372	650	2022	1734	781	2515				3106	1431	4537

方向 種別 時間帯	ウ			エ						合計		
	歩行者 (人)	自転車 (台)	合計 (人・台)	歩行者 (人)	自転車 (台)	合計 (人・台)	歩行者 (人)	自転車 (台)	合計 (人・台)	歩行者 (人)	自転車 (台)	合計 (人・台)
7:00- 8:00	19	1	20	37	12	49				56	13	69
8:00- 9:00	29	7	36	263	55	318				292	62	354
9:00-10:00	20	1	21	27	8	35				47	9	56
10:00-11:00	35	2	37	176	18	194				211	20	231
11:00-12:00	13	2	15	65	15	80				78	17	95
12:00-13:00	21	5	26	125	10	135				146	15	161
13:00-14:00	39	3	42	82	9	91				121	12	133
14:00-15:00	41	3	44	58	12	70				99	15	114
15:00-16:00	39	9	48	57	14	71				96	23	119
16:00-17:00	51	2	53	54	12	66				105	14	119
17:00-18:00	35	9	44	49	9	58				84	18	102
18:00-19:00	87	2	89	50	12	62				137	14	151
全時間合計	429	46	475	1043	186	1229				1472	232	1704

# 歩行者交通量調査表

調査地点 : No.38 武庫川右岸線

調査年月日 : 平成22年11月16日(火) 天候:晴れ



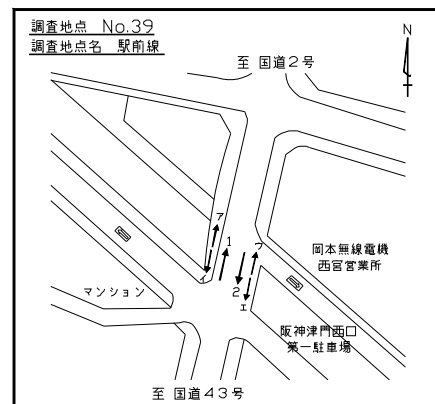
方向 種別 時間帯	ア			イ						合計		
	歩行者 (人)	自転車 (台)	合 計 (人・台)	歩行者 (人)	自転車 (台)	合 計 (人・台)	歩行者 (人)	自転車 (台)	合 計 (人・台)	歩行者 (人)	自転車 (台)	合 計 (人・台)
7:00- 8:00	0	6	6	0	1	1				0	7	7
8:00- 9:00	0	0	0	0	0	0				0	0	0
9:00-10:00	0	0	0	0	1	1				0	1	1
10:00-11:00	0	2	2	1	0	1				1	2	3
11:00-12:00	0	0	0	0	5	5				0	5	5
12:00-13:00	2	2	4	0	0	0				2	2	4
13:00-14:00	0	2	2	0	0	0				0	2	2
14:00-15:00	0	7	7	0	0	0				0	7	7
15:00-16:00	0	4	4	0	1	1				0	5	5
16:00-17:00	1	2	3	1	3	4				2	5	7
17:00-18:00	0	0	0	0	0	0				0	0	0
18:00-19:00	0	1	1	0	1	1				0	2	2
全時間合計	3	26	29	2	12	14				5	38	43

方向 種別 時間帯	ウ			エ						合計		
	歩行者 (人)	自転車 (台)	合 計 (人・台)	歩行者 (人)	自転車 (台)	合 計 (人・台)	歩行者 (人)	自転車 (台)	合 計 (人・台)	歩行者 (人)	自転車 (台)	合 計 (人・台)
7:00- 8:00	0	5	5	0	2	2				0	7	7
8:00- 9:00	1	7	8	0	2	2				1	9	10
9:00-10:00	0	4	4	0	1	1				0	5	5
10:00-11:00	0	0	0	0	2	2				0	2	2
11:00-12:00	1	7	8	0	0	0				1	7	8
12:00-13:00	0	0	0	0	1	1				0	1	1
13:00-14:00	1	1	2	0	3	3				1	4	5
14:00-15:00	0	0	0	0	5	5				0	5	5
15:00-16:00	0	0	0	0	0	0				0	0	0
16:00-17:00	0	0	0	0	0	0				0	0	0
17:00-18:00	0	0	0	0	3	3				0	3	3
18:00-19:00	0	0	0	0	0	0				0	0	0
全時間合計	3	24	27	0	19	19				3	43	46

# 歩行者交通量調査表

調査地点 : No.39 駅前線

調査年月日 : 平成22年11月16日(火) 天候:晴れ



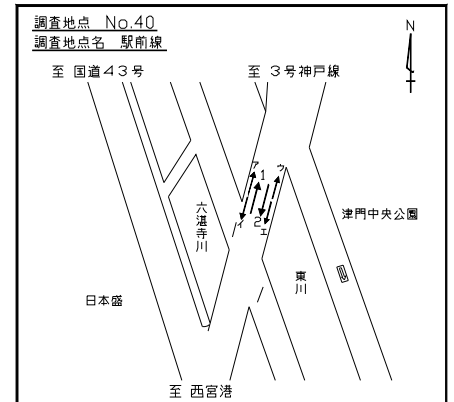
方向 種別 時間帯	ア			イ						合計		
	歩行者 (人)	自転車 (台)	合計 (人・台)	歩行者 (人)	自転車 (台)	合計 (人・台)	歩行者 (人)	自転車 (台)	合計 (人・台)	歩行者 (人)	自転車 (台)	合計 (人・台)
7:00- 8:00	51	71	122	36	44	80				87	115	202
8:00- 9:00	56	88	144	78	57	135				134	145	279
9:00-10:00	32	55	87	70	34	104				102	89	191
10:00-11:00	29	62	91	50	39	89				79	101	180
11:00-12:00	54	54	108	27	68	95				81	122	203
12:00-13:00	53	54	107	71	79	150				124	133	257
13:00-14:00	17	52	69	43	53	96				60	105	165
14:00-15:00	81	68	149	18	61	79				99	129	228
15:00-16:00	99	78	177	22	64	86				121	142	263
16:00-17:00	146	69	215	36	78	114				182	147	329
17:00-18:00	97	87	184	41	76	117				138	163	301
18:00-19:00	31	43	74	39	69	108				70	112	182
全時間合計	746	781	1527	531	722	1253				1277	1503	2780

方向 種別 時間帯	ウ			エ						合計		
	歩行者 (人)	自転車 (台)	合計 (人・台)	歩行者 (人)	自転車 (台)	合計 (人・台)	歩行者 (人)	自転車 (台)	合計 (人・台)	歩行者 (人)	自転車 (台)	合計 (人・台)
7:00- 8:00	15	31	46	13	31	44				28	62	90
8:00- 9:00	28	39	67	21	33	54				49	72	121
9:00-10:00	12	26	38	23	21	44				35	47	82
10:00-11:00	6	26	32	7	22	29				13	48	61
11:00-12:00	12	38	50	11	12	23				23	50	73
12:00-13:00	17	17	34	19	37	56				36	54	90
13:00-14:00	20	28	48	5	15	20				25	43	68
14:00-15:00	19	26	45	14	25	39				33	51	84
15:00-16:00	11	21	32	17	34	51				28	55	83
16:00-17:00	20	27	47	6	25	31				26	52	78
17:00-18:00	14	36	50	25	30	55				39	66	105
18:00-19:00	15	22	37	12	37	49				27	59	86
全時間合計	189	337	526	173	322	495				362	659	1021

# 歩行者交通量調査表

調査地点 : No.40 駅前線

調査年月日 : 平成22年11月16日(火) 天候:晴れ



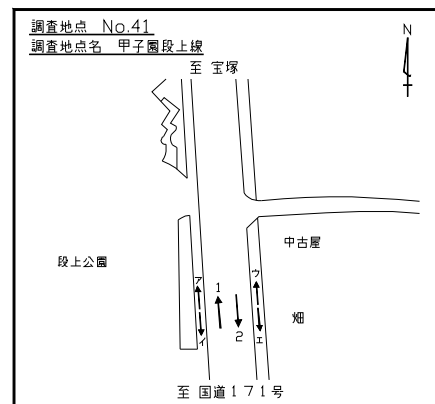
方向 種別 時間帯	ア			イ			合計					
	歩行者 (人)	自転車 (台)	合計 (人・台)	歩行者 (人)	自転車 (台)	合計 (人・台)	歩行者 (人)	自転車 (台)	合計 (人・台)	歩行者 (人)	自転車 (台)	合計 (人・台)
7:00- 8:00	5	59	64	6	9	15				11	68	79
8:00- 9:00	8	44	52	2	9	11				10	53	63
9:00-10:00	2	41	43	1	7	8				3	48	51
10:00-11:00	0	27	27	0	13	13				0	40	40
11:00-12:00	1	29	30	0	17	17				1	46	47
12:00-13:00	4	29	33	1	16	17				5	45	50
13:00-14:00	0	22	22	3	15	18				3	37	40
14:00-15:00	2	24	26	1	11	12				3	35	38
15:00-16:00	9	25	34	3	20	23				12	45	57
16:00-17:00	4	32	36	4	33	37				8	65	73
17:00-18:00	4	14	18	0	19	19				4	33	37
18:00-19:00	5	14	19	0	17	17				5	31	36
全時間合計	44	360	404	21	186	207				65	546	611

方向 種別 時間帯	ウ			エ			合計					
	歩行者 (人)	自転車 (台)	合計 (人・台)	歩行者 (人)	自転車 (台)	合計 (人・台)	歩行者 (人)	自転車 (台)	合計 (人・台)	歩行者 (人)	自転車 (台)	合計 (人・台)
7:00- 8:00	2	5	7	9	16	25				11	21	32
8:00- 9:00	4	10	14	8	20	28				12	30	42
9:00-10:00	2	8	10	5	10	15				7	18	25
10:00-11:00	1	10	11	11	13	24				12	23	35
11:00-12:00	7	14	21	7	20	27				14	34	48
12:00-13:00	5	11	16	4	23	27				9	34	43
13:00-14:00	0	8	8	6	18	24				6	26	32
14:00-15:00	3	11	14	2	28	30				5	39	44
15:00-16:00	7	6	13	5	27	32				12	33	45
16:00-17:00	2	10	12	3	11	14				5	21	26
17:00-18:00	9	12	21	8	28	36				17	40	57
18:00-19:00	3	6	9	3	22	25				6	28	34
全時間合計	45	111	156	71	236	307				116	347	463

# 歩行者交通量調査表

調査地点 : No.41 甲子園段上線

調査年月日 : 平成22年11月16日(火) 天候:晴れ



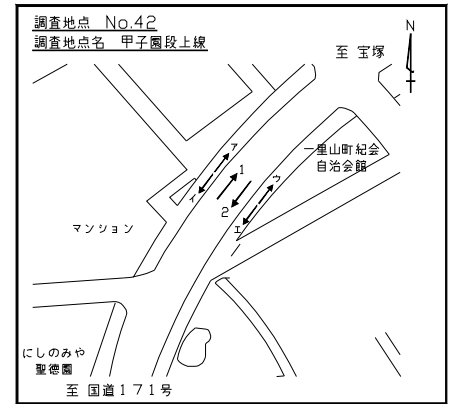
方向 種別 時間帯	ア			イ						合計		
	歩行者 (人)	自転車 (台)	合計 (人・台)	歩行者 (人)	自転車 (台)	合計 (人・台)	歩行者 (人)	自転車 (台)	合計 (人・台)	歩行者 (人)	自転車 (台)	合計 (人・台)
7:00- 8:00	68	11	79	14	27	41				82	38	120
8:00- 9:00	6	35	41	8	27	35				14	62	76
9:00-10:00	5	12	17	4	17	21				9	29	38
10:00-11:00	4	11	15	3	12	15				7	23	30
11:00-12:00	3	7	10	6	12	18				9	19	28
12:00-13:00	2	8	10	4	9	13				6	17	23
13:00-14:00	3	9	12	2	7	9				5	16	21
14:00-15:00	2	12	14	2	18	20				4	30	34
15:00-16:00	4	11	15	41	20	61				45	31	76
16:00-17:00	25	36	61	20	10	30				45	46	91
17:00-18:00	18	28	46	15	27	42				33	55	88
18:00-19:00	6	31	37	6	23	29				12	54	66
全時間合計	146	211	357	125	209	334				271	420	691

方向 種別 時間帯	ウ			エ						合計		
	歩行者 (人)	自転車 (台)	合計 (人・台)	歩行者 (人)	自転車 (台)	合計 (人・台)	歩行者 (人)	自転車 (台)	合計 (人・台)	歩行者 (人)	自転車 (台)	合計 (人・台)
7:00- 8:00	5	4	9	11	20	31				16	24	40
8:00- 9:00	3	15	18	5	31	36				8	46	54
9:00-10:00	3	8	11	3	20	23				6	28	34
10:00-11:00	0	8	8	4	13	17				4	21	25
11:00-12:00	3	4	7	1	8	9				4	12	16
12:00-13:00	7	6	13	2	15	17				9	21	30
13:00-14:00	8	10	18	0	7	7				8	17	25
14:00-15:00	3	13	16	5	11	16				8	24	32
15:00-16:00	3	10	13	7	14	21				10	24	34
16:00-17:00	11	14	25	0	12	12				11	26	37
17:00-18:00	26	23	49	14	22	36				40	45	85
18:00-19:00	5	14	19	5	14	19				10	28	38
全時間合計	77	129	206	57	187	244				134	316	450

# 歩行者交通量調査表

調査地点 : No.42 甲子園段上線

調査年月日 : 平成22年11月16日(火) 天候:晴れ



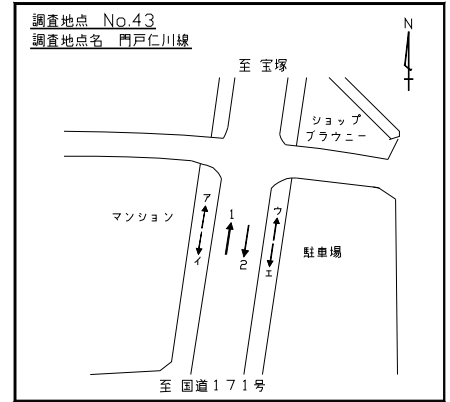
方向 種別 時間帯	ア			イ						合計		
	歩行者 (人)	自転車 (台)	合計 (人・台)	歩行者 (人)	自転車 (台)	合計 (人・台)	歩行者 (人)	自転車 (台)	合計 (人・台)	歩行者 (人)	自転車 (台)	合計 (人・台)
7:00- 8:00	11	17	28	110	18	128				121	35	156
8:00- 9:00	16	41	57	11	25	36				27	66	93
9:00-10:00	6	15	21	12	23	35				18	38	56
10:00-11:00	7	2	9	6	11	17				13	13	26
11:00-12:00	5	4	9	2	11	13				7	15	22
12:00-13:00	11	7	18	2	5	7				13	12	25
13:00-14:00	7	13	20	5	4	9				12	17	29
14:00-15:00	19	10	29	14	40	54				33	50	83
15:00-16:00	79	5	84	8	12	20				87	17	104
16:00-17:00	17	9	26	10	18	28				27	27	54
17:00-18:00	10	13	23	7	18	25				17	31	48
18:00-19:00	5	16	21	1	11	12				6	27	33
全時間合計	193	152	345	188	196	384				381	348	729

方向 種別 時間帯	ウ			エ						合計		
	歩行者 (人)	自転車 (台)	合計 (人・台)	歩行者 (人)	自転車 (台)	合計 (人・台)	歩行者 (人)	自転車 (台)	合計 (人・台)	歩行者 (人)	自転車 (台)	合計 (人・台)
7:00- 8:00	1	5	6	8	15	23				9	20	29
8:00- 9:00	6	15	21	7	31	38				13	46	59
9:00-10:00	2	9	11	2	15	17				4	24	28
10:00-11:00	5	8	13	3	10	13				8	18	26
11:00-12:00	6	11	17	3	12	15				9	23	32
12:00-13:00	6	6	12	1	4	5				7	10	17
13:00-14:00	3	5	8	1	9	10				4	14	18
14:00-15:00	5	3	8	0	19	19				5	22	27
15:00-16:00	9	0	9	2	12	14				11	12	23
16:00-17:00	10	8	18	3	11	14				13	19	32
17:00-18:00	7	10	17	4	21	25				11	31	42
18:00-19:00	13	5	18	6	21	27				19	26	45
全時間合計	73	85	158	40	180	220				113	265	378

# 歩行者交通量調査表

調査地点 : No.43 門戸仁川線

調査年月日 : 平成22年11月16日(火) 天候:晴れ



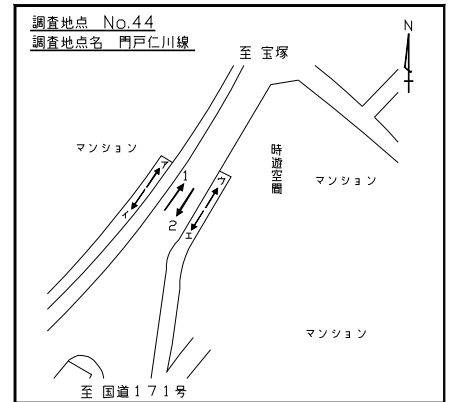
方向 種別 時間帯	ア			イ						合計		
	歩行者 (人)	自転車 (台)	合計 (人・台)	歩行者 (人)	自転車 (台)	合計 (人・台)	歩行者 (人)	自転車 (台)	合計 (人・台)	歩行者 (人)	自転車 (台)	合計 (人・台)
7:00- 8:00	35	9	44	3	5	8				38	14	52
8:00- 9:00	23	28	51	11	13	24				34	41	75
9:00-10:00	11	15	26	5	8	13				16	23	39
10:00-11:00	13	17	30	8	10	18				21	27	48
11:00-12:00	6	17	23	6	11	17				12	28	40
12:00-13:00	3	8	11	3	9	12				6	17	23
13:00-14:00	12	16	28	67	6	73				79	22	101
14:00-15:00	7	5	12	4	8	12				11	13	24
15:00-16:00	14	28	42	11	10	21				25	38	63
16:00-17:00	15	34	49	35	11	46				50	45	95
17:00-18:00	17	27	44	8	12	20				25	39	64
18:00-19:00	18	35	53	11	14	25				29	49	78
全時間合計	174	239	413	172	117	289				346	356	702

方向 種別 時間帯	ウ			エ						合計		
	歩行者 (人)	自転車 (台)	合計 (人・台)	歩行者 (人)	自転車 (台)	合計 (人・台)	歩行者 (人)	自転車 (台)	合計 (人・台)	歩行者 (人)	自転車 (台)	合計 (人・台)
7:00- 8:00	267	8	275	9	23	32				276	31	307
8:00- 9:00	59	16	75	14	36	50				73	52	125
9:00-10:00	9	6	15	6	26	32				15	32	47
10:00-11:00	12	9	21	10	23	33				22	32	54
11:00-12:00	2	8	10	4	23	27				6	31	37
12:00-13:00	2	4	6	4	16	20				6	20	26
13:00-14:00	7	6	13	10	24	34				17	30	47
14:00-15:00	5	5	10	19	9	28				24	14	38
15:00-16:00	15	21	36	163	26	189				178	47	225
16:00-17:00	7	14	21	55	39	94				62	53	115
17:00-18:00	4	13	17	29	37	66				33	50	83
18:00-19:00	7	24	31	11	39	50				18	63	81
全時間合計	396	134	530	334	321	655				730	455	1185

# 歩行者交通量調査表

調査地点 : No.44 門戸仁川線

調査年月日 : 平成22年11月16日(火) 天候:晴れ



方向 種別 時間帯	ア			イ						合計		
	歩行者 (人)	自転車 (台)	合計 (人・台)	歩行者 (人)	自転車 (台)	合計 (人・台)	歩行者 (人)	自転車 (台)	合計 (人・台)	歩行者 (人)	自転車 (台)	合計 (人・台)
7:00- 8:00	15	17	32	3	8	11				18	25	43
8:00- 9:00	10	29	39	10	4	14				20	33	53
9:00-10:00	7	15	22	7	5	12				14	20	34
10:00-11:00	4	14	18	6	7	13				10	21	31
11:00-12:00	13	18	31	2	2	4				15	20	35
12:00-13:00	6	12	18	7	2	9				13	14	27
13:00-14:00	3	7	10	6	4	10				9	11	20
14:00-15:00	3	10	13	3	3	6				6	13	19
15:00-16:00	10	20	30	10	3	13				20	23	43
16:00-17:00	10	22	32	12	3	15				22	25	47
17:00-18:00	11	24	35	6	3	9				17	27	44
18:00-19:00	3	36	39	17	7	24				20	43	63
全時間合計	95	224	319	89	51	140				184	275	459

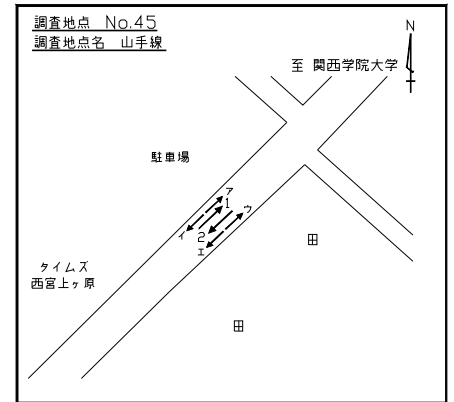
方向 種別 時間帯	ウ			エ						合計		
	歩行者 (人)	自転車 (台)	合計 (人・台)	歩行者 (人)	自転車 (台)	合計 (人・台)	歩行者 (人)	自転車 (台)	合計 (人・台)	歩行者 (人)	自転車 (台)	合計 (人・台)
7:00- 8:00	44	4	48	5	12	17				49	16	65
8:00- 9:00	27	12	39	13	45	58				40	57	97
9:00-10:00	17	4	21	15	19	34				32	23	55
10:00-11:00	7	3	10	11	22	33				18	25	43
11:00-12:00	20	4	24	10	16	26				30	20	50
12:00-13:00	9	4	13	9	19	28				18	23	41
13:00-14:00	16	2	18	13	21	34				29	23	52
14:00-15:00	9	2	11	7	15	22				16	17	33
15:00-16:00	8	5	13	18	20	38				26	25	51
16:00-17:00	10	4	14	23	15	38				33	19	52
17:00-18:00	8	7	15	13	16	29				21	23	44
18:00-19:00	8	7	15	21	18	39				29	25	54
全時間合計	183	58	241	158	238	396				341	296	637



# 歩行者交通量調査表

調査地点 : No.45 山手線

調査年月日 : 平成22年11月16日(火) 天候:晴れ



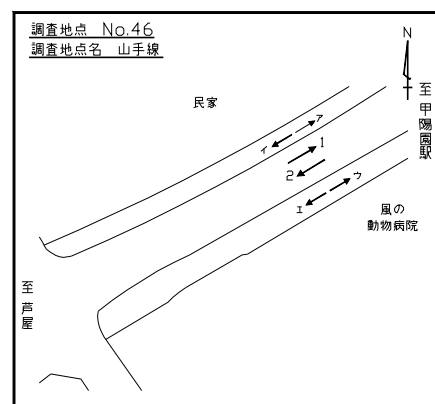
方向 種別 時間帯	ア			イ						合計		
	歩行者 (人)	自転車 (台)	合 計 (人・台)	歩行者 (人)	自転車 (台)	合 計 (人・台)	歩行者 (人)	自転車 (台)	合 計 (人・台)	歩行者 (人)	自転車 (台)	合 計 (人・台)
7:00- 8:00	5	24	29	2	1	3				7	25	32
8:00- 9:00	21	55	76	1	0	1				22	55	77
9:00-10:00	21	31	52	4	0	4				25	31	56
10:00-11:00	13	19	32	10	6	16				23	25	48
11:00-12:00	13	26	39	5	0	5				18	26	44
12:00-13:00	10	17	27	15	0	15				25	17	42
13:00-14:00	19	31	50	5	0	5				24	31	55
14:00-15:00	7	20	27	5	0	5				12	20	32
15:00-16:00	9	9	18	0	3	3				9	12	21
16:00-17:00	15	11	26	7	1	8				22	12	34
17:00-18:00	13	20	33	2	1	3				15	21	36
18:00-19:00	10	9	19	2	3	5				12	12	24
全時間合計	156	272	428	58	15	73				214	287	501

方向 種別 時間帯	ウ			エ						合計		
	歩行者 (人)	自転車 (台)	合 計 (人・台)	歩行者 (人)	自転車 (台)	合 計 (人・台)	歩行者 (人)	自転車 (台)	合 計 (人・台)	歩行者 (人)	自転車 (台)	合 計 (人・台)
7:00- 8:00	2	6	8	2	5	7				4	11	15
8:00- 9:00	11	12	23	6	23	29				17	35	52
9:00-10:00	6	9	15	4	9	13				10	18	28
10:00-11:00	8	7	15	3	14	17				11	21	32
11:00-12:00	14	2	16	5	10	15				19	12	31
12:00-13:00	1	4	5	9	12	21				10	16	26
13:00-14:00	5	8	13	21	13	34				26	21	47
14:00-15:00	2	0	2	17	27	44				19	27	46
15:00-16:00	4	2	6	23	33	56				27	35	62
16:00-17:00	6	4	10	17	36	53				23	40	63
17:00-18:00	5	4	9	2	26	28				7	30	37
18:00-19:00	6	3	9	26	39	65				32	42	74
全時間合計	70	61	131	135	247	382				205	308	513

# 歩行者交通量調査表

調査地点 : No.46 山手線

調査年月日 : 平成22年11月16日(火) 天候:晴れ



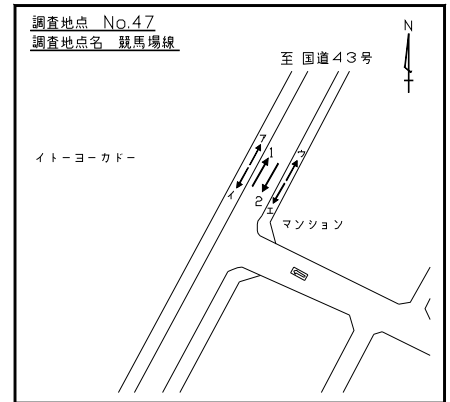
方向 種別 時間帯	ア			イ						合計		
	歩行者 (人)	自転車 (台)	合計 (人・台)	歩行者 (人)	自転車 (台)	合計 (人・台)	歩行者 (人)	自転車 (台)	合計 (人・台)	歩行者 (人)	自転車 (台)	合計 (人・台)
7:00- 8:00	8	4	12	6	0	6				14	4	18
8:00- 9:00	10	11	21	0	1	1				10	12	22
9:00-10:00	7	7	14	4	3	7				11	10	21
10:00-11:00	1	0	1	4	5	9				5	5	10
11:00-12:00	1	0	1	1	1	2				2	1	3
12:00-13:00	3	2	5	1	0	1				4	2	6
13:00-14:00	1	3	4	1	1	2				2	4	6
14:00-15:00	7	4	11	1	1	2				8	5	13
15:00-16:00	8	5	13	16	1	17				24	6	30
16:00-17:00	10	4	14	1	1	2				11	5	16
17:00-18:00	9	3	12	7	4	11				16	7	23
18:00-19:00	5	5	10	8	0	8				13	5	18
全時間合計	70	48	118	50	18	68				120	66	186

方向 種別 時間帯	ウ			エ						合計		
	歩行者 (人)	自転車 (台)	合計 (人・台)	歩行者 (人)	自転車 (台)	合計 (人・台)	歩行者 (人)	自転車 (台)	合計 (人・台)	歩行者 (人)	自転車 (台)	合計 (人・台)
7:00- 8:00	4	3	7	7	7	14				11	10	21
8:00- 9:00	0	2	2	1	6	7				1	8	9
9:00-10:00	0	0	0	4	4	8				4	4	8
10:00-11:00	6	0	6	0	0	0				6	0	6
11:00-12:00	7	0	7	4	0	4				11	0	11
12:00-13:00	0	0	0	1	2	3				1	2	3
13:00-14:00	1	0	1	4	1	5				5	1	6
14:00-15:00	0	2	2	1	2	3				1	4	5
15:00-16:00	6	0	6	1	9	10				7	9	16
16:00-17:00	2	0	2	7	1	8				9	1	10
17:00-18:00	3	1	4	1	1	2				4	2	6
18:00-19:00	0	0	0	0	0	0				0	0	0
全時間合計	29	8	37	31	33	64				60	41	101

# 歩行者交通量調査表

調査地点 : No.47 競馬場線

調査年月日 : 平成22年11月16日(火) 天候:晴れ



方向 種別 時間帯	ア			イ						合計		
	歩行者 (人)	自転車 (台)	合計 (人・台)	歩行者 (人)	自転車 (台)	合計 (人・台)	歩行者 (人)	自転車 (台)	合計 (人・台)	歩行者 (人)	自転車 (台)	合計 (人・台)
7:00- 8:00	29	77	106	14	36	50				43	113	156
8:00- 9:00	23	116	139	35	197	232				58	313	371
9:00-10:00	17	67	84	8	42	50				25	109	134
10:00-11:00	29	90	119	15	72	87				44	162	206
11:00-12:00	24	95	119	11	59	70				35	154	189
12:00-13:00	18	59	77	8	46	54				26	105	131
13:00-14:00	30	84	114	7	74	81				37	158	195
14:00-15:00	21	70	91	9	84	93				30	154	184
15:00-16:00	42	160	202	11	85	96				53	245	298
16:00-17:00	46	146	192	10	112	122				56	258	314
17:00-18:00	10	87	97	4	69	73				14	156	170
18:00-19:00	32	123	155	21	120	141				53	243	296
全時間合計	321	1174	1495	153	996	1149				474	2170	2644

方向 種別 時間帯	ウ			エ						合計		
	歩行者 (人)	自転車 (台)	合計 (人・台)	歩行者 (人)	自転車 (台)	合計 (人・台)	歩行者 (人)	自転車 (台)	合計 (人・台)	歩行者 (人)	自転車 (台)	合計 (人・台)
7:00- 8:00	4	19	23	11	39	50				15	58	73
8:00- 9:00	13	28	41	43	210	253				56	238	294
9:00-10:00	10	20	30	6	19	25				16	39	55
10:00-11:00	5	27	32	9	32	41				14	59	73
11:00-12:00	2	25	27	3	34	37				5	59	64
12:00-13:00	4	18	22	10	22	32				14	40	54
13:00-14:00	10	20	30	6	29	35				16	49	65
14:00-15:00	11	27	38	7	22	29				18	49	67
15:00-16:00	23	82	105	7	26	33				30	108	138
16:00-17:00	12	35	47	9	46	55				21	81	102
17:00-18:00	19	32	51	9	48	57				28	80	108
18:00-19:00	6	29	35	2	44	46				8	73	81
全時間合計	119	362	481	122	571	693				241	933	1174

# 歩行者交通量調査表

調査地点 : No.48 競馬場線

調査年月日 : 平成22年11月16日(火) 天候:晴れ



方向 種別 時間帯	ア			イ						合計		
	歩行者 (人)	自転車 (台)	合計 (人・台)	歩行者 (人)	自転車 (台)	合計 (人・台)	歩行者 (人)	自転車 (台)	合計 (人・台)	歩行者 (人)	自転車 (台)	合計 (人・台)
7:00- 8:00	9	37	46	23	18	41				32	55	87
8:00- 9:00	16	115	131	6	43	49				22	158	180
9:00-10:00	9	57	66	1	36	37				10	93	103
10:00-11:00	13	54	67	14	33	47				27	87	114
11:00-12:00	10	60	70	11	42	53				21	102	123
12:00-13:00	8	64	72	11	30	41				19	94	113
13:00-14:00	17	79	96	6	31	37				23	110	133
14:00-15:00	13	80	93	10	19	29				23	99	122
15:00-16:00	15	129	144	12	38	50				27	167	194
16:00-17:00	13	92	105	6	80	86				19	172	191
17:00-18:00	31	91	122	9	42	51				40	133	173
18:00-19:00	12	76	88	3	21	24				15	97	112
全時間合計	166	934	1100	112	433	545				278	1367	1645

方向 種別 時間帯	ウ			エ						合計		
	歩行者 (人)	自転車 (台)	合計 (人・台)	歩行者 (人)	自転車 (台)	合計 (人・台)	歩行者 (人)	自転車 (台)	合計 (人・台)	歩行者 (人)	自転車 (台)	合計 (人・台)
7:00- 8:00	7	10	17	8	54	62				15	64	79
8:00- 9:00	7	17	24	4	158	162				11	175	186
9:00-10:00	3	19	22	7	62	69				10	81	91
10:00-11:00	6	16	22	18	78	96				24	94	118
11:00-12:00	9	18	27	15	51	66				24	69	93
12:00-13:00	5	23	28	8	70	78				13	93	106
13:00-14:00	3	23	26	8	60	68				11	83	94
14:00-15:00	6	29	35	14	66	80				20	95	115
15:00-16:00	5	61	66	16	54	70				21	115	136
16:00-17:00	13	47	60	12	87	99				25	134	159
17:00-18:00	18	40	58	10	54	64				28	94	122
18:00-19:00	12	32	44	9	76	85				21	108	129
全時間合計	94	335	429	129	870	999				223	1205	1428

# 歩行者交通量調査表

調査地点 : No.49 学園線

調査年月日 : 平成22年11月16日(火) 天候:晴れ



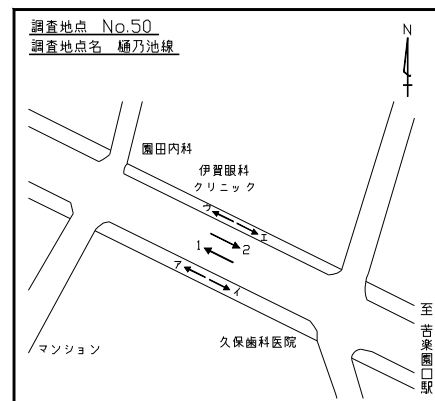
方向 種別 時間帯	ア			イ						合計		
	歩行者 (人)	自転車 (台)	合計 (人・台)	歩行者 (人)	自転車 (台)	合計 (人・台)	歩行者 (人)	自転車 (台)	合計 (人・台)	歩行者 (人)	自転車 (台)	合計 (人・台)
7:00- 8:00	13	3	16	13	8	21				26	11	37
8:00- 9:00	16	44	60	23	3	26				39	47	86
9:00-10:00	5	16	21	4	2	6				9	18	27
10:00-11:00	16	12	28	16	2	18				32	14	46
11:00-12:00	2	13	15	7	0	7				9	13	22
12:00-13:00	6	8	14	8	12	20				14	20	34
13:00-14:00	12	12	24	0	2	2				12	14	26
14:00-15:00	12	3	15	7	3	10				19	6	25
15:00-16:00	9	5	14	4	6	10				13	11	24
16:00-17:00	70	2	72	11	1	12				81	3	84
17:00-18:00	9	8	17	1	1	2				10	9	19
18:00-19:00	2	4	6	2	4	6				4	8	12
全時間合計	172	130	302	96	44	140				268	174	442

方向 種別 時間帯	ウ			エ						合計		
	歩行者 (人)	自転車 (台)	合計 (人・台)	歩行者 (人)	自転車 (台)	合計 (人・台)	歩行者 (人)	自転車 (台)	合計 (人・台)	歩行者 (人)	自転車 (台)	合計 (人・台)
7:00- 8:00	12	12	24	6	2	8				18	14	32
8:00- 9:00	14	8	22	32	14	46				46	22	68
9:00-10:00	4	0	4	5	5	10				9	5	14
10:00-11:00	12	1	13	14	8	22				26	9	35
11:00-12:00	4	5	9	4	1	5				8	6	14
12:00-13:00	1	2	3	21	5	26				22	7	29
13:00-14:00	3	2	5	2	6	8				5	8	13
14:00-15:00	6	3	9	6	6	12				12	9	21
15:00-16:00	4	2	6	10	20	30				14	22	36
16:00-17:00	15	3	18	19	25	44				34	28	62
17:00-18:00	6	3	9	14	13	27				20	16	36
18:00-19:00	4	2	6	7	21	28				11	23	34
全時間合計	85	43	128	140	126	266				225	169	394

# 歩行者交通量調査表

調査地点 : No.50 樋乃池線

調査年月日 : 平成22年11月16日(火) 天候:晴れ



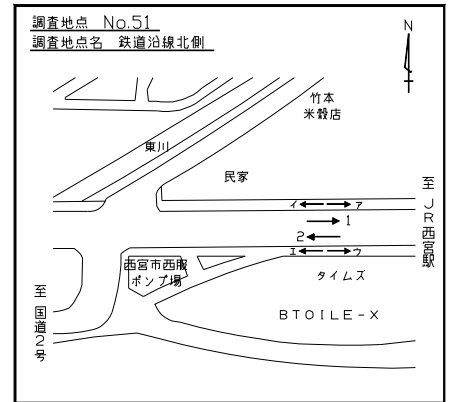
方向 種別 時間帯	ア			イ						合計		
	歩行者 (人)	自転車 (台)	合計 (人・台)	歩行者 (人)	自転車 (台)	合計 (人・台)	歩行者 (人)	自転車 (台)	合計 (人・台)	歩行者 (人)	自転車 (台)	合計 (人・台)
7:00- 8:00	30	6	36	95	28	123				125	34	159
8:00- 9:00	55	19	74	81	43	124				136	62	198
9:00-10:00	42	24	66	66	27	93				108	51	159
10:00-11:00	51	9	60	70	21	91				121	30	151
11:00-12:00	50	15	65	49	16	65				99	31	130
12:00-13:00	64	25	89	47	7	54				111	32	143
13:00-14:00	61	29	90	53	21	74				114	50	164
14:00-15:00	76	34	110	57	27	84				133	61	194
15:00-16:00	70	40	110	57	23	80				127	63	190
16:00-17:00	97	34	131	60	28	88				157	62	219
17:00-18:00	86	44	130	65	15	80				151	59	210
18:00-19:00	97	40	137	45	21	66				142	61	203
全時間合計	779	319	1098	745	277	1022				1524	596	2120

方向 種別 時間帯	ウ			エ						合計		
	歩行者 (人)	自転車 (台)	合計 (人・台)	歩行者 (人)	自転車 (台)	合計 (人・台)	歩行者 (人)	自転車 (台)	合計 (人・台)	歩行者 (人)	自転車 (台)	合計 (人・台)
7:00- 8:00	21	0	21	133	19	152				154	19	173
8:00- 9:00	19	4	23	93	24	117				112	28	140
9:00-10:00	24	6	30	48	12	60				72	18	90
10:00-11:00	36	8	44	54	10	64				90	18	108
11:00-12:00	45	5	50	60	11	71				105	16	121
12:00-13:00	26	4	30	35	10	45				61	14	75
13:00-14:00	26	6	32	39	8	47				65	14	79
14:00-15:00	20	11	31	19	10	29				39	21	60
15:00-16:00	25	8	33	13	13	26				38	21	59
16:00-17:00	51	8	59	52	11	63				103	19	122
17:00-18:00	75	9	84	61	12	73				136	21	157
18:00-19:00	81	16	97	48	13	61				129	29	158
全時間合計	449	85	534	655	153	808				1104	238	1342

# 歩行者交通量調査表

調査地点 : No.51 鉄道沿線北側

調査年月日 : 平成22年11月16日(火) 天候:晴れ



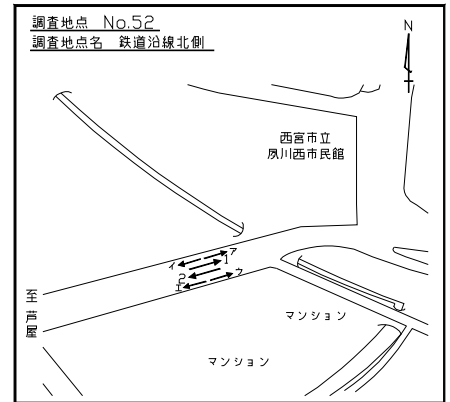
方向 種別 時間帯	ア			イ						合計		
	歩行者 (人)	自転車 (台)	合計 (人・台)	歩行者 (人)	自転車 (台)	合計 (人・台)	歩行者 (人)	自転車 (台)	合計 (人・台)	歩行者 (人)	自転車 (台)	合計 (人・台)
7:00- 8:00	20	75	95	83	10	93				103	85	188
8:00- 9:00	13	46	59	113	12	125				126	58	184
9:00-10:00	6	23	29	36	10	46				42	33	75
10:00-11:00	13	22	35	25	10	35				38	32	70
11:00-12:00	6	18	24	20	9	29				26	27	53
12:00-13:00	12	8	20	32	20	52				44	28	72
13:00-14:00	10	12	22	19	13	32				29	25	54
14:00-15:00	2	7	9	27	20	47				29	27	56
15:00-16:00	5	7	12	28	21	49				33	28	61
16:00-17:00	23	10	33	33	38	71				56	48	104
17:00-18:00	17	13	30	47	30	77				64	43	107
18:00-19:00	12	8	20	62	46	108				74	54	128
全時間合計	139	249	388	525	239	764				664	488	1152

方向 種別 時間帯	ウ			エ						合計		
	歩行者 (人)	自転車 (台)	合計 (人・台)	歩行者 (人)	自転車 (台)	合計 (人・台)	歩行者 (人)	自転車 (台)	合計 (人・台)	歩行者 (人)	自転車 (台)	合計 (人・台)
7:00- 8:00	277	59	336	67	4	71				344	63	407
8:00- 9:00	192	28	220	216	18	234				408	46	454
9:00-10:00	91	23	114	19	8	27				110	31	141
10:00-11:00	61	9	70	40	11	51				101	20	121
11:00-12:00	71	19	90	23	14	37				94	33	127
12:00-13:00	98	10	108	24	3	27				122	13	135
13:00-14:00	47	17	64	35	13	48				82	30	112
14:00-15:00	41	8	49	19	10	29				60	18	78
15:00-16:00	46	20	66	17	16	33				63	36	99
16:00-17:00	61	18	79	27	17	44				88	35	123
17:00-18:00	176	27	203	18	16	34				194	43	237
18:00-19:00	134	11	145	44	15	59				178	26	204
全時間合計	1295	249	1544	549	145	694				1844	394	2238

# 歩行者交通量調査表

調査地点 : No.52 鉄道沿線北側

調査年月日 : 平成22年11月16日(火) 天候:晴れ



方向 種別 時間帯	ア			イ						合計		
	歩行者 (人)	自転車 (台)	合計 (人・台)	歩行者 (人)	自転車 (台)	合計 (人・台)	歩行者 (人)	自転車 (台)	合計 (人・台)	歩行者 (人)	自転車 (台)	合計 (人・台)
7:00- 8:00	25	5	30	3	1	4				28	6	34
8:00- 9:00	7	5	12	2	7	9				9	12	21
9:00-10:00	14	4	18	0	4	4				14	8	22
10:00-11:00	13	5	18	0	0	0				13	5	18
11:00-12:00	0	2	2	0	1	1				0	3	3
12:00-13:00	7	0	7	0	4	4				7	4	11
13:00-14:00	6	2	8	2	0	2				8	2	10
14:00-15:00	5	4	9	0	1	1				5	5	10
15:00-16:00	2	1	3	3	1	4				5	2	7
16:00-17:00	6	3	9	4	2	6				10	5	15
17:00-18:00	4	3	7	1	6	7				5	9	14
18:00-19:00	2	1	3	2	1	3				4	2	6
全時間合計	91	35	126	17	28	45				108	63	171

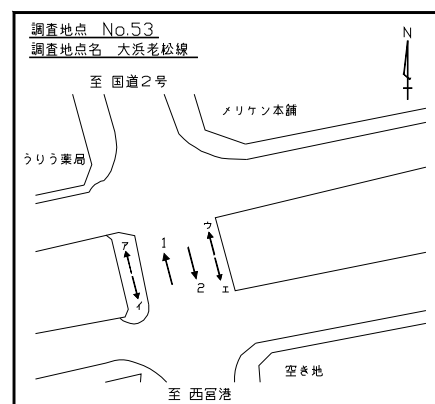
方向 種別 時間帯	ウ			エ						合計		
	歩行者 (人)	自転車 (台)	合計 (人・台)	歩行者 (人)	自転車 (台)	合計 (人・台)	歩行者 (人)	自転車 (台)	合計 (人・台)	歩行者 (人)	自転車 (台)	合計 (人・台)
7:00- 8:00	2	0	2	11	5	16				13	5	18
8:00- 9:00	4	1	5	11	10	21				15	11	26
9:00-10:00	3	3	6	10	5	15				13	8	21
10:00-11:00	0	0	0	5	5	10				5	5	10
11:00-12:00	3	1	4	8	10	18				11	11	22
12:00-13:00	2	1	3	2	4	6				4	5	9
13:00-14:00	2	2	4	0	2	2				2	4	6
14:00-15:00	3	3	6	8	6	14				11	9	20
15:00-16:00	4	0	4	16	3	19				20	3	23
16:00-17:00	8	1	9	12	3	15				20	4	24
17:00-18:00	4	2	6	16	6	22				20	8	28
18:00-19:00	2	4	6	9	1	10				11	5	16
全時間合計	37	18	55	108	60	168				145	78	223



# 歩行者交通量調査表

調査地点 : No.53 大浜老松線

調査年月日 : 平成22年11月16日(火) 天候:晴れ



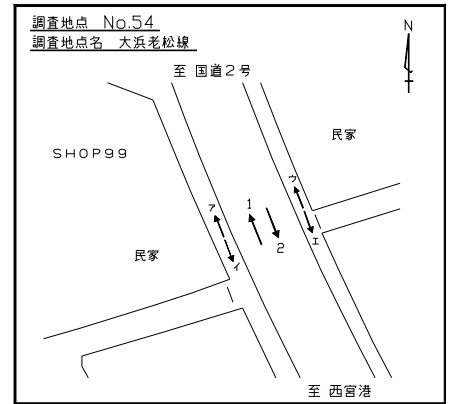
方向 種別 時間帯	ア			イ						合計		
	歩行者 (人)	自転車 (台)	合計 (人・台)	歩行者 (人)	自転車 (台)	合計 (人・台)	歩行者 (人)	自転車 (台)	合計 (人・台)	歩行者 (人)	自転車 (台)	合計 (人・台)
7:00- 8:00	2	6	8	5	8	13				7	14	21
8:00- 9:00	13	17	30	15	17	32				28	34	62
9:00-10:00	10	10	20	5	9	14				15	19	34
10:00-11:00	21	8	29	7	5	12				28	13	41
11:00-12:00	8	13	21	0	7	7				8	20	28
12:00-13:00	1	8	9	8	3	11				9	11	20
13:00-14:00	5	4	9	3	6	9				8	10	18
14:00-15:00	10	16	26	2	9	11				12	25	37
15:00-16:00	10	13	23	4	8	12				14	21	35
16:00-17:00	12	21	33	9	25	34				21	46	67
17:00-18:00	21	16	37	6	9	15				27	25	52
18:00-19:00	7	14	21	4	13	17				11	27	38
全時間合計	120	146	266	68	119	187				188	265	453

方向 種別 時間帯	ウ			エ						合計		
	歩行者 (人)	自転車 (台)	合計 (人・台)	歩行者 (人)	自転車 (台)	合計 (人・台)	歩行者 (人)	自転車 (台)	合計 (人・台)	歩行者 (人)	自転車 (台)	合計 (人・台)
7:00- 8:00	1	6	7	1	9	10				2	15	17
8:00- 9:00	2	13	15	1	20	21				3	33	36
9:00-10:00	0	4	4	0	6	6				0	10	10
10:00-11:00	1	4	5	0	8	8				1	12	13
11:00-12:00	1	4	5	1	11	12				2	15	17
12:00-13:00	2	2	4	2	10	12				4	12	16
13:00-14:00	1	4	5	4	17	21				5	21	26
14:00-15:00	2	14	16	2	7	9				4	21	25
15:00-16:00	1	10	11	2	12	14				3	22	25
16:00-17:00	2	12	14	3	14	17				5	26	31
17:00-18:00	1	10	11	8	14	22				9	24	33
18:00-19:00	6	7	13	5	10	15				11	17	28
全時間合計	20	90	110	29	138	167				49	228	277

# 歩行者交通量調査表

調査地点 : No.54 大浜老松線

調査年月日 : 平成22年11月16日(火) 天候:晴れ



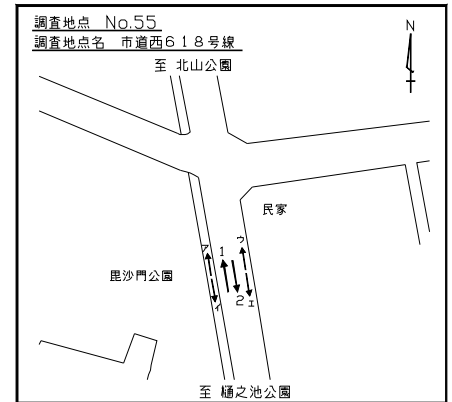
方向 種別 時間帯	ア			イ						合計		
	歩行者 (人)	自転車 (台)	合計 (人・台)	歩行者 (人)	自転車 (台)	合計 (人・台)	歩行者 (人)	自転車 (台)	合計 (人・台)	歩行者 (人)	自転車 (台)	合計 (人・台)
7:00- 8:00	18	13	31	26	16	42				44	29	73
8:00- 9:00	24	11	35	8	14	22				32	25	57
9:00-10:00	15	8	23	7	8	15				22	16	38
10:00-11:00	16	11	27	11	7	18				27	18	45
11:00-12:00	14	17	31	9	8	17				23	25	48
12:00-13:00	24	14	38	14	8	22				38	22	60
13:00-14:00	17	8	25	15	4	19				32	12	44
14:00-15:00	13	15	28	8	9	17				21	24	45
15:00-16:00	10	9	19	11	11	22				21	20	41
16:00-17:00	14	24	38	14	22	36				28	46	74
17:00-18:00	20	18	38	13	17	30				33	35	68
18:00-19:00	27	19	46	12	22	34				39	41	80
全時間合計	212	167	379	148	146	294				360	313	673

方向 種別 時間帯	ウ			エ						合計		
	歩行者 (人)	自転車 (台)	合計 (人・台)	歩行者 (人)	自転車 (台)	合計 (人・台)	歩行者 (人)	自転車 (台)	合計 (人・台)	歩行者 (人)	自転車 (台)	合計 (人・台)
7:00- 8:00	15	18	33	36	6	42				51	24	75
8:00- 9:00	22	22	44	24	23	47				46	45	91
9:00-10:00	14	19	33	11	12	23				25	31	56
10:00-11:00	29	11	40	23	11	34				52	22	74
11:00-12:00	20	13	33	27	10	37				47	23	70
12:00-13:00	23	14	37	29	15	44				52	29	81
13:00-14:00	12	5	17	11	10	21				23	15	38
14:00-15:00	22	14	36	28	12	40				50	26	76
15:00-16:00	19	16	35	19	20	39				38	36	74
16:00-17:00	25	14	39	35	26	61				60	40	100
17:00-18:00	31	17	48	22	23	45				53	40	93
18:00-19:00	14	11	25	23	23	46				37	34	71
全時間合計	246	174	420	288	191	479				534	365	899

# 歩行者交通量調査表

調査地点 : No.55 市道西618号線

調査年月日 : 平成22年11月16日(火) 天候:晴れ



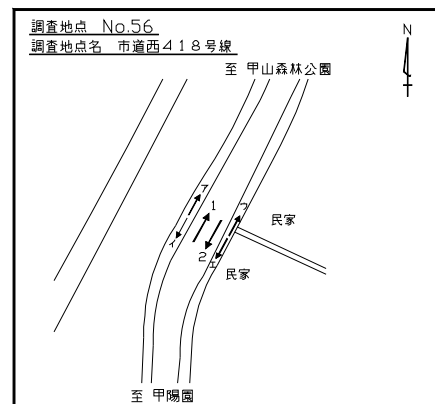
方向 種別 時間帯	ア			イ						合計		
	歩行者 (人)	自転車 (台)	合計 (人・台)	歩行者 (人)	自転車 (台)	合計 (人・台)	歩行者 (人)	自転車 (台)	合計 (人・台)	歩行者 (人)	自転車 (台)	合計 (人・台)
7:00- 8:00	15	0	15	6	0	6				21	0	21
8:00- 9:00	11	0	11	10	0	10				21	0	21
9:00-10:00	4	0	4	0	0	0				4	0	4
10:00-11:00	2	0	2	2	0	2				4	0	4
11:00-12:00	1	0	1	1	0	1				2	0	2
12:00-13:00	3	2	5	6	0	6				9	2	11
13:00-14:00	2	0	2	5	0	5				7	0	7
14:00-15:00	9	0	9	5	0	5				14	0	14
15:00-16:00	5	0	5	16	0	16				21	0	21
16:00-17:00	7	0	7	33	0	33				40	0	40
17:00-18:00	3	0	3	13	0	13				16	0	16
18:00-19:00	1	2	3	4	0	4				5	2	7
全時間合計	63	4	67	101	0	101				164	4	168

方向 種別 時間帯	ウ			エ						合計		
	歩行者 (人)	自転車 (台)	合計 (人・台)	歩行者 (人)	自転車 (台)	合計 (人・台)	歩行者 (人)	自転車 (台)	合計 (人・台)	歩行者 (人)	自転車 (台)	合計 (人・台)
7:00- 8:00	0	0	0	0	3	3				0	3	3
8:00- 9:00	1	0	1	2	1	3				3	1	4
9:00-10:00	0	0	0	2	0	2				2	0	2
10:00-11:00	0	0	0	0	0	0				0	0	0
11:00-12:00	0	0	0	0	0	0				0	0	0
12:00-13:00	0	0	0	1	0	1				1	0	1
13:00-14:00	0	0	0	0	1	1				0	1	1
14:00-15:00	0	0	0	1	1	2				1	1	2
15:00-16:00	1	0	1	1	0	1				2	0	2
16:00-17:00	0	0	0	0	0	0				0	0	0
17:00-18:00	0	0	0	0	2	2				0	2	2
18:00-19:00	0	0	0	2	0	2				2	0	2
全時間合計	2	0	2	9	8	17				11	8	19

# 歩行者交通量調査表

調査地点 : No.56 市道西418号線

調査年月日 : 平成22年11月16日(火) 天候:晴れ



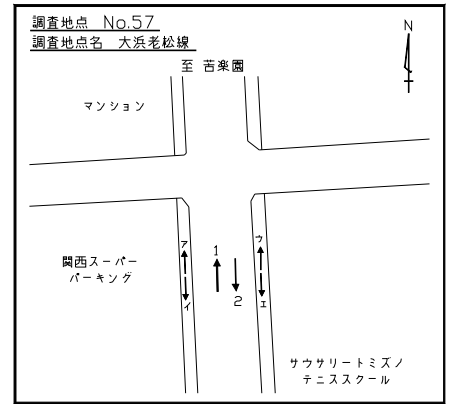
方向 種別 時間帯	ア			イ						合計		
	歩行者 (人)	自転車 (台)	合計 (人・台)	歩行者 (人)	自転車 (台)	合計 (人・台)	歩行者 (人)	自転車 (台)	合計 (人・台)	歩行者 (人)	自転車 (台)	合計 (人・台)
7:00- 8:00	3	1	4	66	1	67				69	2	71
8:00- 9:00	0	0	0	25	0	25				25	0	25
9:00-10:00	7	0	7	17	0	17				24	0	24
10:00-11:00	5	0	5	13	2	15				18	2	20
11:00-12:00	2	1	3	16	1	17				18	2	20
12:00-13:00	10	0	10	10	0	10				20	0	20
13:00-14:00	4	1	5	6	0	6				10	1	11
14:00-15:00	6	2	8	9	1	10				15	3	18
15:00-16:00	42	1	43	9	1	10				51	2	53
16:00-17:00	9	4	13	14	1	15				23	5	28
17:00-18:00	17	2	19	13	2	15				30	4	34
18:00-19:00	13	5	18	6	1	7				19	6	25
全時間合計	118	17	135	204	10	214				322	27	349

方向 種別 時間帯	ウ			エ						合計		
	歩行者 (人)	自転車 (台)	合計 (人・台)	歩行者 (人)	自転車 (台)	合計 (人・台)	歩行者 (人)	自転車 (台)	合計 (人・台)	歩行者 (人)	自転車 (台)	合計 (人・台)
7:00- 8:00	2	1	3	29	3	32				31	4	35
8:00- 9:00	4	0	4	8	4	12				12	4	16
9:00-10:00	2	1	3	7	1	8				9	2	11
10:00-11:00	3	0	3	5	1	6				8	1	9
11:00-12:00	1	0	1	4	2	6				5	2	7
12:00-13:00	2	0	2	2	0	2				4	0	4
13:00-14:00	7	0	7	5	2	7				12	2	14
14:00-15:00	3	0	3	9	0	9				12	0	12
15:00-16:00	8	0	8	0	3	3				8	3	11
16:00-17:00	2	0	2	6	2	8				8	2	10
17:00-18:00	2	0	2	5	1	6				7	1	8
18:00-19:00	10	0	10	3	0	3				13	0	13
全時間合計	46	2	48	83	19	102				129	21	150

# 歩行者交通量調査表

調査地点 : No.57 大浜老松線

調査年月日 : 平成22年11月16日(火) 天候:晴れ



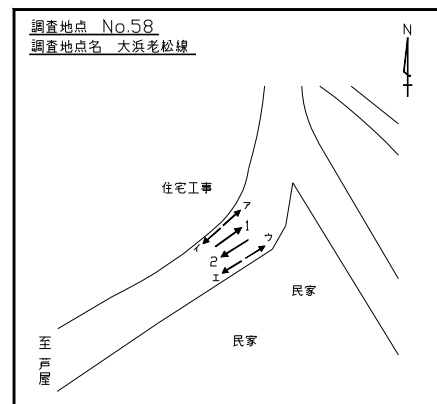
方向 種別 時間帯	ア			イ						合計		
	歩行者 (人)	自転車 (台)	合計 (人・台)	歩行者 (人)	自転車 (台)	合計 (人・台)	歩行者 (人)	自転車 (台)	合計 (人・台)	歩行者 (人)	自転車 (台)	合計 (人・台)
7:00- 8:00	80	0	80	5	0	5				85	0	85
8:00- 9:00	10	0	10	6	2	8				16	2	18
9:00-10:00	18	3	21	21	5	26				39	8	47
10:00-11:00	39	11	50	45	6	51				84	17	101
11:00-12:00	75	8	83	76	19	95				151	27	178
12:00-13:00	74	16	90	54	11	65				128	27	155
13:00-14:00	75	11	86	28	11	39				103	22	125
14:00-15:00	51	4	55	45	8	53				96	12	108
15:00-16:00	41	8	49	58	11	69				99	19	118
16:00-17:00	62	9	71	101	14	115				163	23	186
17:00-18:00	103	19	122	81	14	95				184	33	217
18:00-19:00	161	34	195	132	29	161				293	63	356
全時間合計	789	123	912	652	130	782				1441	253	1694

方向 種別 時間帯	ウ			エ						合計		
	歩行者 (人)	自転車 (台)	合計 (人・台)	歩行者 (人)	自転車 (台)	合計 (人・台)	歩行者 (人)	自転車 (台)	合計 (人・台)	歩行者 (人)	自転車 (台)	合計 (人・台)
7:00- 8:00	23	1	24	2	10	12				25	11	36
8:00- 9:00	1	0	1	2	3	5				3	3	6
9:00-10:00	4	1	5	7	0	7				11	1	12
10:00-11:00	10	1	11	11	7	18				21	8	29
11:00-12:00	40	8	48	35	8	43				75	16	91
12:00-13:00	13	2	15	15	1	16				28	3	31
13:00-14:00	12	5	17	15	3	18				27	8	35
14:00-15:00	26	2	28	27	3	30				53	5	58
15:00-16:00	15	1	16	9	4	13				24	5	29
16:00-17:00	11	2	13	17	2	19				28	4	32
17:00-18:00	21	4	25	26	3	29				47	7	54
18:00-19:00	4	2	6	11	4	15				15	6	21
全時間合計	180	29	209	177	48	225				357	77	434

# 歩行者交通量調査表

調査地点 : No.58 大浜老松線

調査年月日 : 平成22年11月16日(火) 天候:晴れ



方向 種別 時間帯	ア			イ						合計		
	歩行者 (人)	自転車 (台)	合計 (人・台)	歩行者 (人)	自転車 (台)	合計 (人・台)	歩行者 (人)	自転車 (台)	合計 (人・台)	歩行者 (人)	自転車 (台)	合計 (人・台)
7:00- 8:00	2	0	2	4	0	4				6	0	6
8:00- 9:00	1	1	2	0	0	0				1	1	2
9:00-10:00	1	0	1	3	0	3				4	0	4
10:00-11:00	3	0	3	1	0	1				4	0	4
11:00-12:00	6	0	6	4	0	4				10	0	10
12:00-13:00	1	0	1	2	0	2				3	0	3
13:00-14:00	0	0	0	1	0	1				1	0	1
14:00-15:00	2	0	2	6	0	6				8	0	8
15:00-16:00	2	0	2	4	0	4				6	0	6
16:00-17:00	5	1	6	4	0	4				9	1	10
17:00-18:00	1	0	1	2	0	2				3	0	3
18:00-19:00	1	1	2	2	0	2				3	1	4
全時間合計	25	3	28	33	0	33				58	3	61

方向 種別 時間帯	ウ			エ						合計		
	歩行者 (人)	自転車 (台)	合計 (人・台)	歩行者 (人)	自転車 (台)	合計 (人・台)	歩行者 (人)	自転車 (台)	合計 (人・台)	歩行者 (人)	自転車 (台)	合計 (人・台)
7:00- 8:00	25	2	27	35	0	35				60	2	62
8:00- 9:00	8	2	10	5	2	7				13	4	17
9:00-10:00	6	0	6	7	0	7				13	0	13
10:00-11:00	0	0	0	6	0	6				6	0	6
11:00-12:00	8	0	8	10	1	11				18	1	19
12:00-13:00	4	0	4	6	0	6				10	0	10
13:00-14:00	9	0	9	7	0	7				16	0	16
14:00-15:00	11	0	11	2	0	2				13	0	13
15:00-16:00	12	1	13	5	0	5				17	1	18
16:00-17:00	3	1	4	18	0	18				21	1	22
17:00-18:00	0	1	1	8	2	10				8	3	11
18:00-19:00	1	0	1	1	0	1				2	0	2
全時間合計	87	7	94	110	5	115				197	12	209

# 歩行者交通量調査表

調査地点 : No.59 市役所前線

調査年月日 : 平成22年11月16日(火) 天候:晴れ



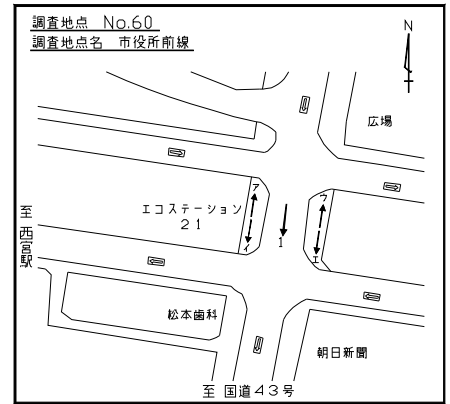
方向 種別 時間帯	ア			イ						合計		
	歩行者 (人)	自転車 (台)	合 計 (人・台)	歩行者 (人)	自転車 (台)	合 計 (人・台)	歩行者 (人)	自転車 (台)	合 計 (人・台)	歩行者 (人)	自転車 (台)	合 計 (人・台)
7:00- 8:00	20	70	90	24	35	59				44	105	149
8:00- 9:00	17	76	93	33	47	80				50	123	173
9:00-10:00	11	32	43	4	8	12				15	40	55
10:00-11:00	7	39	46	6	13	19				13	52	65
11:00-12:00	8	21	29	1	19	20				9	40	49
12:00-13:00	6	14	20	5	20	25				11	34	45
13:00-14:00	7	19	26	5	16	21				12	35	47
14:00-15:00	3	25	28	3	12	15				6	37	43
15:00-16:00	10	13	23	4	25	29				14	38	52
16:00-17:00	9	36	45	6	38	44				15	74	89
17:00-18:00	14	37	51	6	25	31				20	62	82
18:00-19:00	13	15	28	7	23	30				20	38	58
全時間合計	125	397	522	104	281	385				229	678	907

方向 種別 時間帯	ウ			エ						合計		
	歩行者 (人)	自転車 (台)	合 計 (人・台)	歩行者 (人)	自転車 (台)	合 計 (人・台)	歩行者 (人)	自転車 (台)	合 計 (人・台)	歩行者 (人)	自転車 (台)	合 計 (人・台)
7:00- 8:00	19	42	61	10	17	27				29	59	88
8:00- 9:00	11	54	65	18	36	54				29	90	119
9:00-10:00	5	32	37	4	17	21				9	49	58
10:00-11:00	8	21	29	11	18	29				19	39	58
11:00-12:00	1	22	23	0	22	22				1	44	45
12:00-13:00	4	17	21	7	23	30				11	40	51
13:00-14:00	5	26	31	9	23	32				14	49	63
14:00-15:00	7	19	26	6	19	25				13	38	51
15:00-16:00	6	10	16	6	35	41				12	45	57
16:00-17:00	5	29	34	4	42	46				9	71	80
17:00-18:00	20	49	69	13	36	49				33	85	118
18:00-19:00	12	20	32	10	47	57				22	67	89
全時間合計	103	341	444	98	335	433				201	676	877

# 歩行者交通量調査表

調査地点 : No.60 市役所前線

調査年月日 : 平成22年11月16日(火) 天候:晴れ



方向 種別 時間帯	ア			イ						合計		
	歩行者 (人)	自転車 (台)	合計 (人・台)	歩行者 (人)	自転車 (台)	合計 (人・台)	歩行者 (人)	自転車 (台)	合計 (人・台)	歩行者 (人)	自転車 (台)	合計 (人・台)
7:00- 8:00	3	35	38	3	13	16				6	48	54
8:00- 9:00	10	32	42	24	65	89				34	97	131
9:00-10:00	5	21	26	7	40	47				12	61	73
10:00-11:00	3	29	32	12	35	47				15	64	79
11:00-12:00	8	39	47	7	26	33				15	65	80
12:00-13:00	23	20	43	51	31	82				74	51	125
13:00-14:00	21	31	52	17	39	56				38	70	108
14:00-15:00	10	40	50	12	38	50				22	78	100
15:00-16:00	16	24	40	11	32	43				27	56	83
16:00-17:00	15	57	72	11	36	47				26	93	119
17:00-18:00	8	46	54	7	30	37				15	76	91
18:00-19:00	23	29	52	4	32	36				27	61	88
全時間合計	145	403	548	166	417	583				311	820	1131

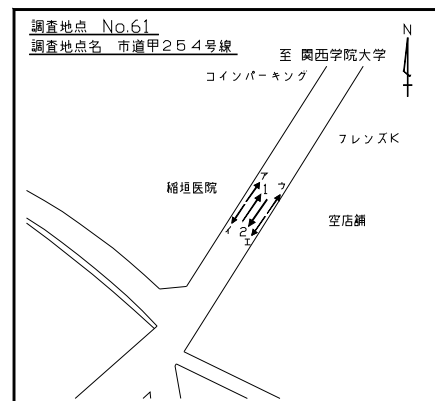
方向 種別 時間帯	ウ			エ						合計		
	歩行者 (人)	自転車 (台)	合計 (人・台)	歩行者 (人)	自転車 (台)	合計 (人・台)	歩行者 (人)	自転車 (台)	合計 (人・台)	歩行者 (人)	自転車 (台)	合計 (人・台)
7:00- 8:00	1	16	17	3	9	12				4	25	29
8:00- 9:00	22	42	64	18	39	57				40	81	121
9:00-10:00	4	10	14	4	8	12				8	18	26
10:00-11:00	0	14	14	4	15	19				4	29	33
11:00-12:00	1	19	20	2	13	15				3	32	35
12:00-13:00	19	13	32	13	20	33				32	33	65
13:00-14:00	0	16	16	1	6	7				1	22	23
14:00-15:00	5	10	15	6	22	28				11	32	43
15:00-16:00	5	8	13	9	7	16				14	15	29
16:00-17:00	2	26	28	11	30	41				13	56	69
17:00-18:00	4	38	42	2	20	22				6	58	64
18:00-19:00	7	32	39	7	18	25				14	50	64
全時間合計	70	244	314	80	207	287				150	451	601



# 歩行者交通量調査表

調査地点 : No.61 市道甲254号線

調査年月日 : 平成22年11月16日(火) 天候:晴れ



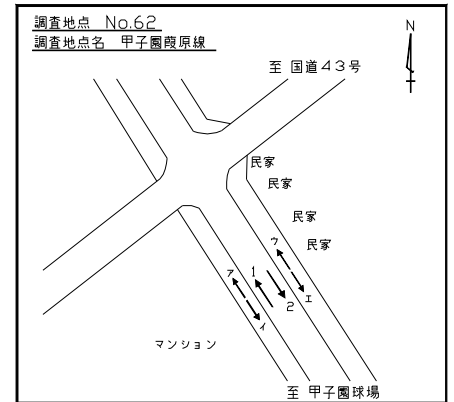
方向 種別 時間帯	ア			イ						合計		
	歩行者 (人)	自転車 (台)	合計 (人・台)	歩行者 (人)	自転車 (台)	合計 (人・台)	歩行者 (人)	自転車 (台)	合計 (人・台)	歩行者 (人)	自転車 (台)	合計 (人・台)
7:00- 8:00	28	30	58	5	0	5				33	30	63
8:00- 9:00	41	65	106	4	0	4				45	65	110
9:00-10:00	18	32	50	2	0	2				20	32	52
10:00-11:00	17	35	52	3	0	3				20	35	55
11:00-12:00	12	43	55	7	0	7				19	43	62
12:00-13:00	18	21	39	15	2	17				33	23	56
13:00-14:00	36	42	78	6	0	6				42	42	84
14:00-15:00	13	17	30	5	0	5				18	17	35
15:00-16:00	26	20	46	11	0	11				37	20	57
16:00-17:00	20	26	46	15	0	15				35	26	61
17:00-18:00	32	23	55	27	0	27				59	23	82
18:00-19:00	40	23	63	24	6	30				64	29	93
全時間合計	301	377	678	124	8	132				425	385	810

方向 種別 時間帯	ウ			エ						合計		
	歩行者 (人)	自転車 (台)	合計 (人・台)	歩行者 (人)	自転車 (台)	合計 (人・台)	歩行者 (人)	自転車 (台)	合計 (人・台)	歩行者 (人)	自転車 (台)	合計 (人・台)
7:00- 8:00	14	5	19	13	14	27				27	19	46
8:00- 9:00	22	18	40	17	30	47				39	48	87
9:00-10:00	7	8	15	3	16	19				10	24	34
10:00-11:00	10	5	15	18	22	40				28	27	55
11:00-12:00	11	6	17	11	26	37				22	32	54
12:00-13:00	12	2	14	26	37	63				38	39	77
13:00-14:00	21	8	29	19	18	37				40	26	66
14:00-15:00	9	0	9	16	26	42				25	26	51
15:00-16:00	12	5	17	48	46	94				60	51	111
16:00-17:00	18	6	24	51	70	121				69	76	145
17:00-18:00	16	5	21	61	40	101				77	45	122
18:00-19:00	20	6	26	75	99	174				95	105	200
全時間合計	172	74	246	358	444	802				530	518	1048

# 歩行者交通量調査表

調査地点 : No.62 甲子園葎原線

調査年月日 : 平成22年11月16日(火) 天候:晴れ



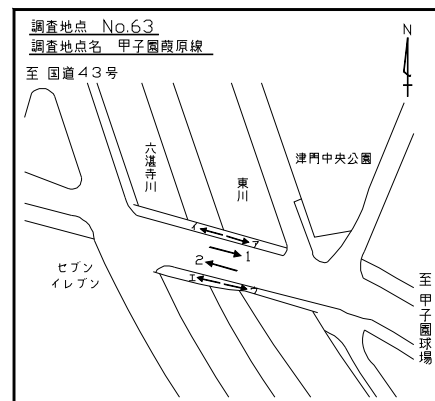
方向 種別 時間帯	ア			イ						合計		
	歩行者 (人)	自転車 (台)	合計 (人・台)	歩行者 (人)	自転車 (台)	合計 (人・台)	歩行者 (人)	自転車 (台)	合計 (人・台)	歩行者 (人)	自転車 (台)	合計 (人・台)
7:00- 8:00	15	30	45	3	19	22				18	49	67
8:00- 9:00	18	50	68	9	26	35				27	76	103
9:00-10:00	3	36	39	2	20	22				5	56	61
10:00-11:00	7	39	46	7	24	31				14	63	77
11:00-12:00	5	43	48	15	28	43				20	71	91
12:00-13:00	5	26	31	7	38	45				12	64	76
13:00-14:00	9	41	50	1	25	26				10	66	76
14:00-15:00	5	29	34	5	34	39				10	63	73
15:00-16:00	10	44	54	18	29	47				28	73	101
16:00-17:00	7	48	55	15	41	56				22	89	111
17:00-18:00	4	44	48	9	36	45				13	80	93
18:00-19:00	8	28	36	12	31	43				20	59	79
全時間合計	96	458	554	103	351	454				199	809	1008

方向 種別 時間帯	ウ			エ						合計		
	歩行者 (人)	自転車 (台)	合計 (人・台)	歩行者 (人)	自転車 (台)	合計 (人・台)	歩行者 (人)	自転車 (台)	合計 (人・台)	歩行者 (人)	自転車 (台)	合計 (人・台)
7:00- 8:00	22	17	39	7	31	38				29	48	77
8:00- 9:00	24	37	61	1	27	28				25	64	89
9:00-10:00	1	21	22	3	20	23				4	41	45
10:00-11:00	2	9	11	4	27	31				6	36	42
11:00-12:00	3	14	17	3	21	24				6	35	41
12:00-13:00	3	12	15	1	21	22				4	33	37
13:00-14:00	4	16	20	0	31	31				4	47	51
14:00-15:00	4	7	11	6	25	31				10	32	42
15:00-16:00	4	14	18	9	24	33				13	38	51
16:00-17:00	7	16	23	26	43	69				33	59	92
17:00-18:00	9	22	31	6	59	65				15	81	96
18:00-19:00	3	21	24	8	42	50				11	63	74
全時間合計	86	206	292	74	371	445				160	577	737

# 歩行者交通量調査表

調査地点 : No.63 甲子園葎原線

調査年月日 : 平成22年11月16日(火) 天候:晴れ



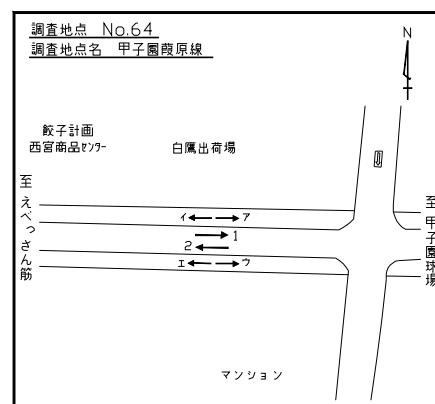
方向 種別 時間帯	ア			イ						合計		
	歩行者 (人)	自転車 (台)	合計 (人・台)	歩行者 (人)	自転車 (台)	合計 (人・台)	歩行者 (人)	自転車 (台)	合計 (人・台)	歩行者 (人)	自転車 (台)	合計 (人・台)
7:00- 8:00	17	67	84	23	29	52				40	96	136
8:00- 9:00	9	48	57	15	72	87				24	120	144
9:00-10:00	21	39	60	4	29	33				25	68	93
10:00-11:00	5	31	36	14	20	34				19	51	70
11:00-12:00	4	36	40	7	15	22				11	51	62
12:00-13:00	11	39	50	4	20	24				15	59	74
13:00-14:00	3	26	29	2	13	15				5	39	44
14:00-15:00	7	22	29	8	22	30				15	44	59
15:00-16:00	8	36	44	3	20	23				11	56	67
16:00-17:00	8	46	54	10	21	31				18	67	85
17:00-18:00	27	37	64	12	31	43				39	68	107
18:00-19:00	23	28	51	10	46	56				33	74	107
全時間合計	143	455	598	112	338	450				255	793	1048

方向 種別 時間帯	ウ			エ						合計		
	歩行者 (人)	自転車 (台)	合計 (人・台)	歩行者 (人)	自転車 (台)	合計 (人・台)	歩行者 (人)	自転車 (台)	合計 (人・台)	歩行者 (人)	自転車 (台)	合計 (人・台)
7:00- 8:00	15	41	56	66	36	102				81	77	158
8:00- 9:00	9	49	58	14	55	69				23	104	127
9:00-10:00	15	25	40	27	46	73				42	71	113
10:00-11:00	10	18	28	16	32	48				26	50	76
11:00-12:00	10	36	46	8	48	56				18	84	102
12:00-13:00	13	36	49	21	45	66				34	81	115
13:00-14:00	11	21	32	15	29	44				26	50	76
14:00-15:00	14	25	39	19	40	59				33	65	98
15:00-16:00	10	28	38	14	51	65				24	79	103
16:00-17:00	15	31	46	8	46	54				23	77	100
17:00-18:00	38	44	82	12	71	83				50	115	165
18:00-19:00	19	31	50	13	28	41				32	59	91
全時間合計	179	385	564	233	527	760				412	912	1324

# 歩行者交通量調査表

調査地点 : No.64 甲子園葎原線

調査年月日 : 平成22年11月16日(火) 天候:晴れ



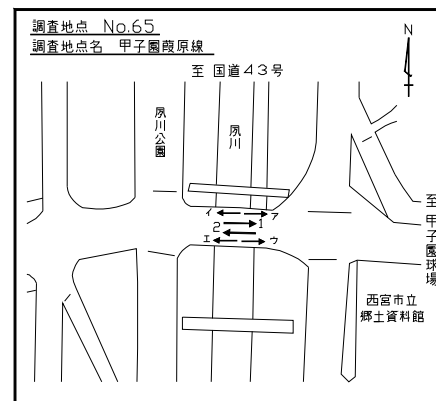
方向 種別 時間帯	ア			イ						合計		
	歩行者 (人)	自転車 (台)	合計 (人・台)	歩行者 (人)	自転車 (台)	合計 (人・台)	歩行者 (人)	自転車 (台)	合計 (人・台)	歩行者 (人)	自転車 (台)	合計 (人・台)
7:00- 8:00	4	37	41	2	13	15				6	50	56
8:00- 9:00	22	51	73	11	24	35				33	75	108
9:00-10:00	2	29	31	3	12	15				5	41	46
10:00-11:00	1	22	23	4	15	19				5	37	42
11:00-12:00	8	19	27	7	10	17				15	29	44
12:00-13:00	0	27	27	2	16	18				2	43	45
13:00-14:00	1	21	22	0	12	12				1	33	34
14:00-15:00	12	15	27	4	9	13				16	24	40
15:00-16:00	8	18	26	3	13	16				11	31	42
16:00-17:00	3	29	32	4	20	24				7	49	56
17:00-18:00	7	31	38	2	36	38				9	67	76
18:00-19:00	3	27	30	2	18	20				5	45	50
全時間合計	71	326	397	44	198	242				115	524	639

方向 種別 時間帯	ウ			エ						合計		
	歩行者 (人)	自転車 (台)	合計 (人・台)	歩行者 (人)	自転車 (台)	合計 (人・台)	歩行者 (人)	自転車 (台)	合計 (人・台)	歩行者 (人)	自転車 (台)	合計 (人・台)
7:00- 8:00	6	12	18	5	23	28				11	35	46
8:00- 9:00	11	48	59	15	44	59				26	92	118
9:00-10:00	8	17	25	11	21	32				19	38	57
10:00-11:00	3	30	33	3	21	24				6	51	57
11:00-12:00	12	29	41	5	29	34				17	58	75
12:00-13:00	30	38	68	3	30	33				33	68	101
13:00-14:00	5	23	28	2	33	35				7	56	63
14:00-15:00	49	21	70	5	26	31				54	47	101
15:00-16:00	24	23	47	11	51	62				35	74	109
16:00-17:00	20	55	75	3	56	59				23	111	134
17:00-18:00	9	52	61	3	63	66				12	115	127
18:00-19:00	10	16	26	3	47	50				13	63	76
全時間合計	187	364	551	69	444	513				256	808	1064

# 歩行者交通量調査表

調査地点 : No.65 甲子園葎原線

調査年月日 : 平成22年11月16日(火) 天候:晴れ



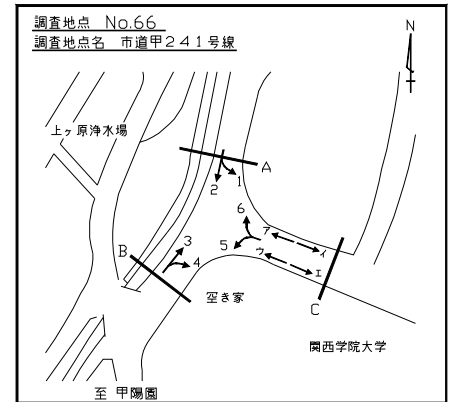
方向 種別 時間帯	ア			イ						合計		
	歩行者 (人)	自転車 (台)	合計 (人・台)	歩行者 (人)	自転車 (台)	合計 (人・台)	歩行者 (人)	自転車 (台)	合計 (人・台)	歩行者 (人)	自転車 (台)	合計 (人・台)
7:00- 8:00	15	59	74	3	3	6				18	62	80
8:00- 9:00	10	53	63	3	3	6				13	56	69
9:00-10:00	7	35	42	3	12	15				10	47	57
10:00-11:00	4	14	18	3	10	13				7	24	31
11:00-12:00	4	22	26	3	5	8				7	27	34
12:00-13:00	4	18	22	2	10	12				6	28	34
13:00-14:00	3	28	31	6	8	14				9	36	45
14:00-15:00	6	29	35	9	12	21				15	41	56
15:00-16:00	14	19	33	8	5	13				22	24	46
16:00-17:00	8	22	30	4	14	18				12	36	48
17:00-18:00	4	19	23	3	9	12				7	28	35
18:00-19:00	0	16	16	8	6	14				8	22	30
全時間合計	79	334	413	55	97	152				134	431	565

方向 種別 時間帯	ウ			エ						合計		
	歩行者 (人)	自転車 (台)	合計 (人・台)	歩行者 (人)	自転車 (台)	合計 (人・台)	歩行者 (人)	自転車 (台)	合計 (人・台)	歩行者 (人)	自転車 (台)	合計 (人・台)
7:00- 8:00	2	9	11	2	16	18				4	25	29
8:00- 9:00	3	8	11	5	9	14				8	17	25
9:00-10:00	2	5	7	0	8	8				2	13	15
10:00-11:00	3	4	7	3	9	12				6	13	19
11:00-12:00	3	10	13	1	16	17				4	26	30
12:00-13:00	2	3	5	6	20	26				8	23	31
13:00-14:00	1	8	9	1	14	15				2	22	24
14:00-15:00	7	6	13	10	18	28				17	24	41
15:00-16:00	9	10	19	4	20	24				13	30	43
16:00-17:00	4	5	9	9	35	44				13	40	53
17:00-18:00	2	1	3	4	33	37				6	34	40
18:00-19:00	0	5	5	7	27	34				7	32	39
全時間合計	38	74	112	52	225	277				90	299	389

# 歩行者交通量調査表

調査地点 : No.66 市道甲241号線

調査年月日 : 平成22年11月16日(火) 天候:晴れ



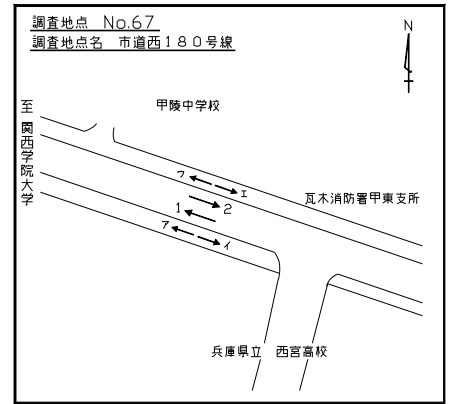
方向 種別 時間帯	ア			イ						合計		
	歩行者 (人)	自転車 (台)	合計 (人・台)	歩行者 (人)	自転車 (台)	合計 (人・台)	歩行者 (人)	自転車 (台)	合計 (人・台)	歩行者 (人)	自転車 (台)	合計 (人・台)
7:00- 8:00	7	0	7	19	2	21				26	2	28
8:00- 9:00	3	0	3	5	0	5				8	0	8
9:00-10:00	11	4	15	17	2	19				28	6	34
10:00-11:00	30	2	32	3	5	8				33	7	40
11:00-12:00	1	1	2	18	5	23				19	6	25
12:00-13:00	8	5	13	18	5	23				26	10	36
13:00-14:00	10	1	11	13	1	14				23	2	25
14:00-15:00	10	0	10	27	5	32				37	5	42
15:00-16:00	9	1	10	3	0	3				12	1	13
16:00-17:00	69	0	69	13	3	16				82	3	85
17:00-18:00	32	1	33	84	4	88				116	5	121
18:00-19:00	29	4	33	30	3	33				59	7	66
全時間合計	219	19	238	250	35	285				469	54	523

方向 種別 時間帯	ウ			エ						合計		
	歩行者 (人)	自転車 (台)	合計 (人・台)	歩行者 (人)	自転車 (台)	合計 (人・台)	歩行者 (人)	自転車 (台)	合計 (人・台)	歩行者 (人)	自転車 (台)	合計 (人・台)
7:00- 8:00	1	1	2	0	2	2				1	3	4
8:00- 9:00	3	0	3	1	0	1				4	0	4
9:00-10:00	4	1	5	2	1	3				6	2	8
10:00-11:00	1	1	2	2	0	2				3	1	4
11:00-12:00	1	1	2	0	0	0				1	1	2
12:00-13:00	9	1	10	0	3	3				9	4	13
13:00-14:00	2	0	2	1	0	1				3	0	3
14:00-15:00	0	2	2	0	0	0				0	2	2
15:00-16:00	7	3	10	0	0	0				7	3	10
16:00-17:00	9	4	13	0	1	1				9	5	14
17:00-18:00	6	2	8	1	0	1				7	2	9
18:00-19:00	11	14	25	1	10	11				12	24	36
全時間合計	54	30	84	8	17	25				62	47	109

# 歩行者交通量調査表

調査地点 : No.67 市道西180号線

調査年月日 : 平成22年11月16日(火) 天候:晴れ



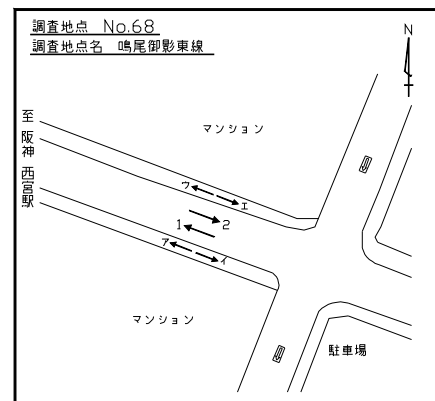
方向 種別 時間帯	ア			イ						合計		
	歩行者 (人)	自転車 (台)	合計 (人・台)	歩行者 (人)	自転車 (台)	合計 (人・台)	歩行者 (人)	自転車 (台)	合計 (人・台)	歩行者 (人)	自転車 (台)	合計 (人・台)
7:00- 8:00	55	5	60	51	2	53				106	7	113
8:00- 9:00	540	22	562	104	5	109				644	27	671
9:00-10:00	216	14	230	16	4	20				232	18	250
10:00-11:00	501	15	516	44	0	44				545	15	560
11:00-12:00	215	7	222	37	0	37				252	7	259
12:00-13:00	189	11	200	256	2	258				445	13	458
13:00-14:00	245	12	257	165	4	169				410	16	426
14:00-15:00	184	11	195	102	6	108				286	17	303
15:00-16:00	183	14	197	447	3	450				630	17	647
16:00-17:00	70	15	85	873	7	880				943	22	965
17:00-18:00	47	4	51	374	4	378				421	8	429
18:00-19:00	47	4	51	942	1	943				989	5	994
全時間合計	2492	134	2626	3411	38	3449				5903	172	6075

方向 種別 時間帯	ウ			エ						合計		
	歩行者 (人)	自転車 (台)	合計 (人・台)	歩行者 (人)	自転車 (台)	合計 (人・台)	歩行者 (人)	自転車 (台)	合計 (人・台)	歩行者 (人)	自転車 (台)	合計 (人・台)
7:00- 8:00	48	0	48	71	2	73				119	2	121
8:00- 9:00	158	3	161	40	14	54				198	17	215
9:00-10:00	46	2	48	25	9	34				71	11	82
10:00-11:00	70	2	72	28	13	41				98	15	113
11:00-12:00	36	0	36	36	9	45				72	9	81
12:00-13:00	25	1	26	229	6	235				254	7	261
13:00-14:00	39	2	41	71	9	80				110	11	121
14:00-15:00	35	2	37	63	16	79				98	18	116
15:00-16:00	48	4	52	263	12	275				311	16	327
16:00-17:00	35	3	38	455	21	476				490	24	514
17:00-18:00	30	7	37	92	24	116				122	31	153
18:00-19:00	6	1	7	260	11	271				266	12	278
全時間合計	576	27	603	1633	146	1779				2209	173	2382

# 歩行者交通量調査表

調査地点 : No.68 鳴尾御影東線

調査年月日 : 平成22年11月16日(火) 天候:晴れ



方向 種別 時間帯	ア			イ						合計		
	歩行者 (人)	自転車 (台)	合計 (人・台)	歩行者 (人)	自転車 (台)	合計 (人・台)	歩行者 (人)	自転車 (台)	合計 (人・台)	歩行者 (人)	自転車 (台)	合計 (人・台)
7:00- 8:00	4	12	16	8	7	15				12	19	31
8:00- 9:00	2	6	8	6	8	14				8	14	22
9:00-10:00	4	10	14	2	16	18				6	26	32
10:00-11:00	1	11	12	2	6	8				3	17	20
11:00-12:00	6	13	19	1	11	12				7	24	31
12:00-13:00	2	15	17	5	5	10				7	20	27
13:00-14:00	3	6	9	3	7	10				6	13	19
14:00-15:00	1	7	8	9	8	17				10	15	25
15:00-16:00	19	11	30	4	18	22				23	29	52
16:00-17:00	6	21	27	8	21	29				14	42	56
17:00-18:00	3	16	19	2	11	13				5	27	32
18:00-19:00	2	12	14	4	8	12				6	20	26
全時間合計	53	140	193	54	126	180				107	266	373

方向 種別 時間帯	ウ			エ						合計		
	歩行者 (人)	自転車 (台)	合計 (人・台)	歩行者 (人)	自転車 (台)	合計 (人・台)	歩行者 (人)	自転車 (台)	合計 (人・台)	歩行者 (人)	自転車 (台)	合計 (人・台)
7:00- 8:00	2	4	6	11	6	17				13	10	23
8:00- 9:00	15	4	19	7	11	18				22	15	37
9:00-10:00	1	1	2	2	7	9				3	8	11
10:00-11:00	0	4	4	1	5	6				1	9	10
11:00-12:00	1	3	4	3	12	15				4	15	19
12:00-13:00	2	4	6	0	7	7				2	11	13
13:00-14:00	3	7	10	1	10	11				4	17	21
14:00-15:00	1	5	6	13	12	25				14	17	31
15:00-16:00	12	8	20	1	13	14				13	21	34
16:00-17:00	6	12	18	4	17	21				10	29	39
17:00-18:00	0	3	3	1	9	10				1	12	13
18:00-19:00	3	7	10	3	6	9				6	13	19
全時間合計	46	62	108	47	115	162				93	177	270



# 歩行者交通量調査表

調査地点 : No.69 鳴尾御影東線

調査年月日 : 平成22年11月16日(火) 天候:晴れ



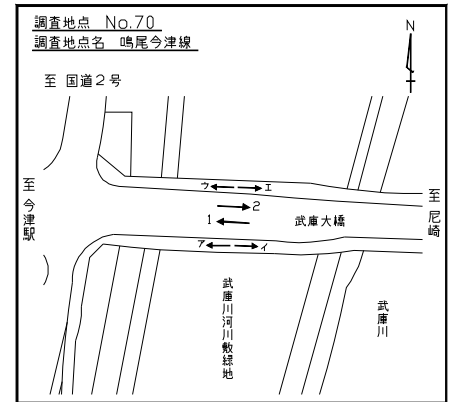
方向 種別 時間帯	ア			イ						合計		
	歩行者 (人)	自転車 (台)	合計 (人・台)	歩行者 (人)	自転車 (台)	合計 (人・台)	歩行者 (人)	自転車 (台)	合計 (人・台)	歩行者 (人)	自転車 (台)	合計 (人・台)
7:00- 8:00	9	29	38	12	11	23				21	40	61
8:00- 9:00	21	45	66	10	23	33				31	68	99
9:00-10:00	11	45	56	124	26	150				135	71	206
10:00-11:00	41	36	77	12	27	39				53	63	116
11:00-12:00	100	24	124	8	25	33				108	49	157
12:00-13:00	11	28	39	1	32	33				12	60	72
13:00-14:00	5	25	30	8	23	31				13	48	61
14:00-15:00	8	29	37	11	16	27				19	45	64
15:00-16:00	22	44	66	21	32	53				43	76	119
16:00-17:00	13	36	49	13	34	47				26	70	96
17:00-18:00	51	34	85	14	52	66				65	86	151
18:00-19:00	16	37	53	9	28	37				25	65	90
全時間合計	308	412	720	243	329	572				551	741	1292

方向 種別 時間帯	ウ			エ						合計		
	歩行者 (人)	自転車 (台)	合計 (人・台)	歩行者 (人)	自転車 (台)	合計 (人・台)	歩行者 (人)	自転車 (台)	合計 (人・台)	歩行者 (人)	自転車 (台)	合計 (人・台)
7:00- 8:00	8	22	30	2	22	24				10	44	54
8:00- 9:00	22	30	52	6	23	29				28	53	81
9:00-10:00	6	26	32	7	17	24				13	43	56
10:00-11:00	4	19	23	5	14	19				9	33	42
11:00-12:00	4	14	18	4	24	28				8	38	46
12:00-13:00	5	22	27	1	23	24				6	45	51
13:00-14:00	8	15	23	4	15	19				12	30	42
14:00-15:00	3	21	24	9	22	31				12	43	55
15:00-16:00	4	26	30	16	37	53				20	63	83
16:00-17:00	4	27	31	9	31	40				13	58	71
17:00-18:00	4	20	24	12	51	63				16	71	87
18:00-19:00	12	25	37	3	24	27				15	49	64
全時間合計	84	267	351	78	303	381				162	570	732

# 歩行者交通量調査表

調査地点 : No.70 鳴尾今津線

調査年月日 : 平成22年11月16日(火) 天候:晴れ



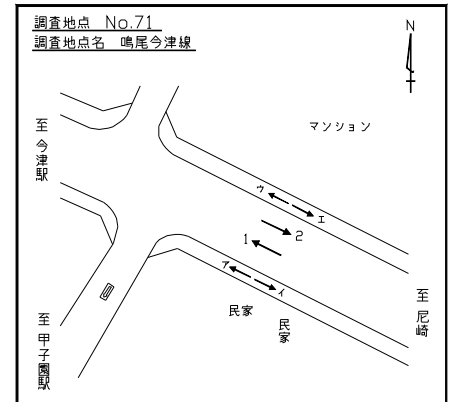
方向 種別 時間帯	ア			イ						合計		
	歩行者 (人)	自転車 (台)	合計 (人・台)	歩行者 (人)	自転車 (台)	合計 (人・台)	歩行者 (人)	自転車 (台)	合計 (人・台)	歩行者 (人)	自転車 (台)	合計 (人・台)
7:00- 8:00	4	73	77	7	55	62				11	128	139
8:00- 9:00	5	144	149	4	65	69				9	209	218
9:00-10:00	4	75	79	1	27	28				5	102	107
10:00-11:00	4	60	64	6	21	27				10	81	91
11:00-12:00	1	61	62	7	19	26				8	80	88
12:00-13:00	3	68	71	4	29	33				7	97	104
13:00-14:00	1	51	52	7	28	35				8	79	87
14:00-15:00	9	41	50	9	36	45				18	77	95
15:00-16:00	6	33	39	6	31	37				12	64	76
16:00-17:00	5	71	76	8	23	31				13	94	107
17:00-18:00	12	67	79	7	33	40				19	100	119
18:00-19:00	7	73	80	8	30	38				15	103	118
全時間合計	61	817	878	74	397	471				135	1214	1349

方向 種別 時間帯	ウ			エ						合計		
	歩行者 (人)	自転車 (台)	合計 (人・台)	歩行者 (人)	自転車 (台)	合計 (人・台)	歩行者 (人)	自転車 (台)	合計 (人・台)	歩行者 (人)	自転車 (台)	合計 (人・台)
7:00- 8:00	1	11	12	3	93	96				4	104	108
8:00- 9:00	2	30	32	6	64	70				8	94	102
9:00-10:00	1	12	13	5	36	41				6	48	54
10:00-11:00	3	8	11	4	28	32				7	36	43
11:00-12:00	1	10	11	5	25	30				6	35	41
12:00-13:00	0	9	9	2	39	41				2	48	50
13:00-14:00	0	12	12	3	29	32				3	41	44
14:00-15:00	1	9	10	7	33	40				8	42	50
15:00-16:00	3	11	14	9	48	57				12	59	71
16:00-17:00	2	14	16	5	62	67				7	76	83
17:00-18:00	1	19	20	5	59	64				6	78	84
18:00-19:00	2	15	17	5	55	60				7	70	77
全時間合計	17	160	177	59	571	630				76	731	807

# 歩行者交通量調査表

調査地点 : No.71 鳴尾今津線

調査年月日 : 平成22年11月16日(火) 天候:晴れ



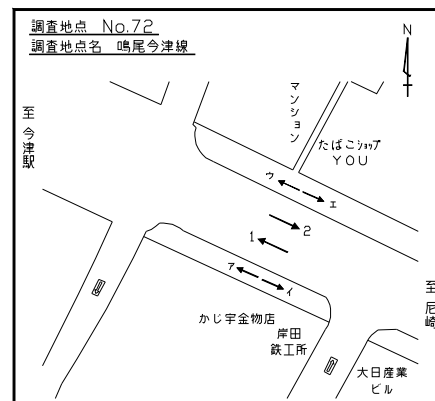
方向 種別 時間帯	ア			イ						合計		
	歩行者 (人)	自転車 (台)	合計 (人・台)	歩行者 (人)	自転車 (台)	合計 (人・台)	歩行者 (人)	自転車 (台)	合計 (人・台)	歩行者 (人)	自転車 (台)	合計 (人・台)
7:00- 8:00	77	66	143	6	12	18				83	78	161
8:00- 9:00	44	51	95	5	25	30				49	76	125
9:00-10:00	17	47	64	4	17	21				21	64	85
10:00-11:00	12	14	26	6	16	22				18	30	48
11:00-12:00	7	30	37	6	28	34				13	58	71
12:00-13:00	2	23	25	7	27	34				9	50	59
13:00-14:00	6	32	38	2	15	17				8	47	55
14:00-15:00	4	14	18	7	15	22				11	29	40
15:00-16:00	9	44	53	9	20	29				18	64	82
16:00-17:00	10	54	64	3	21	24				13	75	88
17:00-18:00	24	57	81	17	52	69				41	109	150
18:00-19:00	12	32	44	18	28	46				30	60	90
全時間合計	224	464	688	90	276	366				314	740	1054

方向 種別 時間帯	ウ			エ						合計		
	歩行者 (人)	自転車 (台)	合計 (人・台)	歩行者 (人)	自転車 (台)	合計 (人・台)	歩行者 (人)	自転車 (台)	合計 (人・台)	歩行者 (人)	自転車 (台)	合計 (人・台)
7:00- 8:00	24	19	43	11	46	57				35	65	100
8:00- 9:00	28	23	51	17	50	67				45	73	118
9:00-10:00	16	20	36	6	29	35				22	49	71
10:00-11:00	8	23	31	7	24	31				15	47	62
11:00-12:00	7	30	37	10	25	35				17	55	72
12:00-13:00	0	28	28	33	30	63				33	58	91
13:00-14:00	12	25	37	7	36	43				19	61	80
14:00-15:00	8	12	20	8	25	33				16	37	53
15:00-16:00	19	27	46	14	35	49				33	62	95
16:00-17:00	9	45	54	3	40	43				12	85	97
17:00-18:00	15	37	52	34	66	100				49	103	152
18:00-19:00	5	39	44	20	40	60				25	79	104
全時間合計	151	328	479	170	446	616				321	774	1095

# 歩行者交通量調査表

調査地点 : No.72 鳴尾今津線

調査年月日 : 平成22年11月16日(火) 天候:晴れ



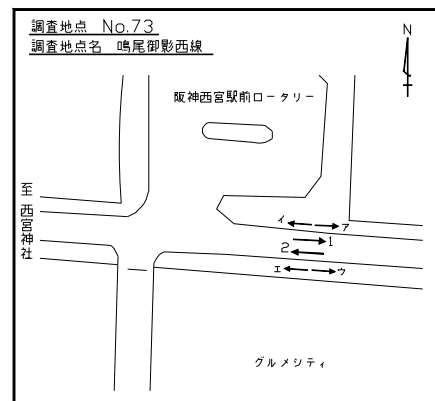
方向 種別 時間帯	ア			イ						合計		
	歩行者 (人)	自転車 (台)	合計 (人・台)	歩行者 (人)	自転車 (台)	合計 (人・台)	歩行者 (人)	自転車 (台)	合計 (人・台)	歩行者 (人)	自転車 (台)	合計 (人・台)
7:00- 8:00	8	20	28	4	10	14				12	30	42
8:00- 9:00	9	34	43	1	20	21				10	54	64
9:00-10:00	5	28	33	2	14	16				7	42	49
10:00-11:00	8	28	36	7	18	25				15	46	61
11:00-12:00	6	23	29	10	14	24				16	37	53
12:00-13:00	3	27	30	9	19	28				12	46	58
13:00-14:00	0	20	20	4	11	15				4	31	35
14:00-15:00	1	8	9	1	9	10				2	17	19
15:00-16:00	8	26	34	1	11	12				9	37	46
16:00-17:00	4	33	37	4	18	22				8	51	59
17:00-18:00	4	30	34	8	19	27				12	49	61
18:00-19:00	6	30	36	7	26	33				13	56	69
全時間合計	62	307	369	58	189	247				120	496	616

方向 種別 時間帯	ウ			エ						合計		
	歩行者 (人)	自転車 (台)	合計 (人・台)	歩行者 (人)	自転車 (台)	合計 (人・台)	歩行者 (人)	自転車 (台)	合計 (人・台)	歩行者 (人)	自転車 (台)	合計 (人・台)
7:00- 8:00	15	30	45	7	23	30				22	53	75
8:00- 9:00	2	46	48	5	25	30				7	71	78
9:00-10:00	8	33	41	11	35	46				19	68	87
10:00-11:00	7	35	42	9	23	32				16	58	74
11:00-12:00	7	20	27	3	27	30				10	47	57
12:00-13:00	6	30	36	6	31	37				12	61	73
13:00-14:00	7	22	29	9	31	40				16	53	69
14:00-15:00	5	17	22	8	33	41				13	50	63
15:00-16:00	0	29	29	3	34	37				3	63	66
16:00-17:00	6	57	63	12	47	59				18	104	122
17:00-18:00	5	44	49	5	57	62				10	101	111
18:00-19:00	4	38	42	6	47	53				10	85	95
全時間合計	72	401	473	84	413	497				156	814	970

# 歩行者交通量調査表

調査地点 : No.73 鳴尾御影西線

調査年月日 : 平成22年11月16日(火) 天候:晴れ



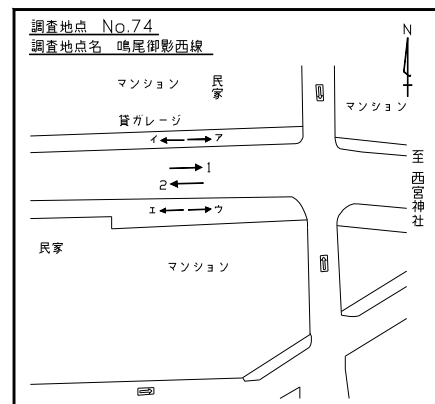
方向 種別 時間帯	ア			イ						合計		
	歩行者 (人)	自転車 (台)	合計 (人・台)	歩行者 (人)	自転車 (台)	合計 (人・台)	歩行者 (人)	自転車 (台)	合計 (人・台)	歩行者 (人)	自転車 (台)	合計 (人・台)
7:00- 8:00	16	17	33	7	7	14				23	24	47
8:00- 9:00	27	16	43	19	15	34				46	31	77
9:00-10:00	14	10	24	15	15	30				29	25	54
10:00-11:00	20	21	41	21	26	47				41	47	88
11:00-12:00	19	14	33	26	8	34				45	22	67
12:00-13:00	68	26	94	34	20	54				102	46	148
13:00-14:00	21	9	30	25	10	35				46	19	65
14:00-15:00	22	21	43	26	22	48				48	43	91
15:00-16:00	54	9	63	21	5	26				75	14	89
16:00-17:00	47	27	74	31	24	55				78	51	129
17:00-18:00	75	33	108	51	16	67				126	49	175
18:00-19:00	69	39	108	62	33	95				131	72	203
全時間合計	452	242	694	338	201	539				790	443	1233

方向 種別 時間帯	ウ			エ						合計		
	歩行者 (人)	自転車 (台)	合計 (人・台)	歩行者 (人)	自転車 (台)	合計 (人・台)	歩行者 (人)	自転車 (台)	合計 (人・台)	歩行者 (人)	自転車 (台)	合計 (人・台)
7:00- 8:00	8	6	14	4	8	12				12	14	26
8:00- 9:00	15	22	37	49	40	89				64	62	126
9:00-10:00	16	13	29	15	18	33				31	31	62
10:00-11:00	53	17	70	33	18	51				86	35	121
11:00-12:00	51	14	65	38	25	63				89	39	128
12:00-13:00	36	14	50	39	21	60				75	35	110
13:00-14:00	35	31	66	19	14	33				54	45	99
14:00-15:00	28	18	46	25	26	51				53	44	97
15:00-16:00	22	18	40	39	29	68				61	47	108
16:00-17:00	31	36	67	58	52	110				89	88	177
17:00-18:00	32	35	67	73	23	96				105	58	163
18:00-19:00	43	22	65	59	51	110				102	73	175
全時間合計	370	246	616	451	325	776				821	571	1392

# 歩行者交通量調査表

調査地点 : No.74 鳴尾御影西線

調査年月日 : 平成22年11月16日(火) 天候:晴れ



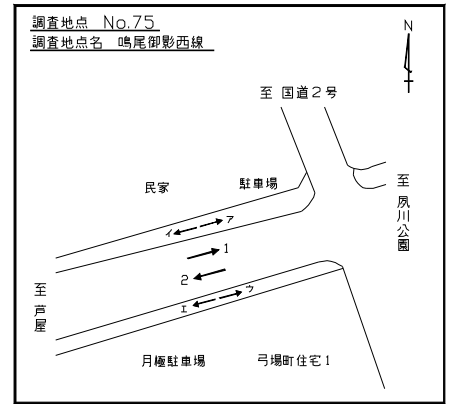
方向 種別 時間帯	ア			イ						合計		
	歩行者 (人)	自転車 (台)	合計 (人・台)	歩行者 (人)	自転車 (台)	合計 (人・台)	歩行者 (人)	自転車 (台)	合計 (人・台)	歩行者 (人)	自転車 (台)	合計 (人・台)
7:00- 8:00	8	9	17	14	9	23				22	18	40
8:00- 9:00	13	11	24	8	22	30				21	33	54
9:00-10:00	6	9	15	0	9	9				6	18	24
10:00-11:00	3	5	8	3	9	12				6	14	20
11:00-12:00	9	9	18	9	9	18				18	18	36
12:00-13:00	11	19	30	6	7	13				17	26	43
13:00-14:00	5	5	10	7	9	16				12	14	26
14:00-15:00	6	8	14	4	13	17				10	21	31
15:00-16:00	6	7	13	7	9	16				13	16	29
16:00-17:00	9	14	23	11	12	23				20	26	46
17:00-18:00	15	13	28	10	9	19				25	22	47
18:00-19:00	14	8	22	16	10	26				30	18	48
全時間合計	105	117	222	95	127	222				200	244	444

方向 種別 時間帯	ウ			エ						合計		
	歩行者 (人)	自転車 (台)	合計 (人・台)	歩行者 (人)	自転車 (台)	合計 (人・台)	歩行者 (人)	自転車 (台)	合計 (人・台)	歩行者 (人)	自転車 (台)	合計 (人・台)
7:00- 8:00	7	6	13	4	3	7				11	9	20
8:00- 9:00	5	10	15	2	0	2				7	10	17
9:00-10:00	1	12	13	0	4	4				1	16	17
10:00-11:00	4	4	8	3	3	6				7	7	14
11:00-12:00	3	2	5	3	5	8				6	7	13
12:00-13:00	2	9	11	5	14	19				7	23	30
13:00-14:00	2	3	5	2	7	9				4	10	14
14:00-15:00	7	5	12	3	10	13				10	15	25
15:00-16:00	7	5	12	3	5	8				10	10	20
16:00-17:00	1	10	11	9	6	15				10	16	26
17:00-18:00	6	12	18	5	14	19				11	26	37
18:00-19:00	7	6	13	8	8	16				15	14	29
全時間合計	52	84	136	47	79	126				99	163	262

# 歩行者交通量調査表

調査地点 : No.75 鳴尾御影西線

調査年月日 : 平成22年11月16日(火) 天候:晴れ



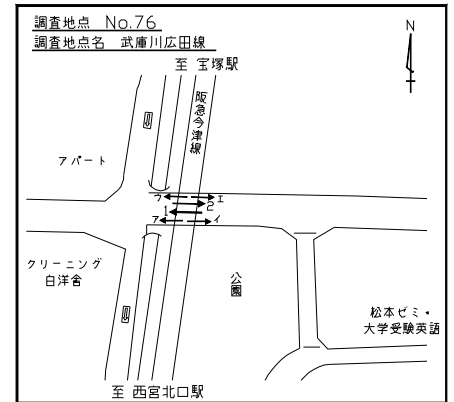
方向 種別 時間帯	ア			イ						合計		
	歩行者 (人)	自転車 (台)	合計 (人・台)	歩行者 (人)	自転車 (台)	合計 (人・台)	歩行者 (人)	自転車 (台)	合計 (人・台)	歩行者 (人)	自転車 (台)	合計 (人・台)
7:00- 8:00	7	3	10	8	5	13				15	8	23
8:00- 9:00	18	29	47	8	11	19				26	40	66
9:00-10:00	7	7	14	9	19	28				16	26	42
10:00-11:00	8	13	21	18	1	19				26	14	40
11:00-12:00	4	2	6	2	7	9				6	9	15
12:00-13:00	9	18	27	15	5	20				24	23	47
13:00-14:00	5	1	6	5	9	14				10	10	20
14:00-15:00	8	14	22	6	9	15				14	23	37
15:00-16:00	5	8	13	5	6	11				10	14	24
16:00-17:00	14	18	32	12	8	20				26	26	52
17:00-18:00	5	10	15	14	8	22				19	18	37
18:00-19:00	13	17	30	7	5	12				20	22	42
全時間合計	103	140	243	109	93	202				212	233	445

方向 種別 時間帯	ウ			エ						合計		
	歩行者 (人)	自転車 (台)	合計 (人・台)	歩行者 (人)	自転車 (台)	合計 (人・台)	歩行者 (人)	自転車 (台)	合計 (人・台)	歩行者 (人)	自転車 (台)	合計 (人・台)
7:00- 8:00	15	8	23	5	16	21				20	24	44
8:00- 9:00	9	14	23	14	18	32				23	32	55
9:00-10:00	5	6	11	2	4	6				7	10	17
10:00-11:00	15	10	25	19	21	40				34	31	65
11:00-12:00	10	9	19	5	10	15				15	19	34
12:00-13:00	6	9	15	6	10	16				12	19	31
13:00-14:00	7	5	12	1	5	6				8	10	18
14:00-15:00	9	7	16	11	13	24				20	20	40
15:00-16:00	7	9	16	9	6	15				16	15	31
16:00-17:00	9	17	26	20	31	51				29	48	77
17:00-18:00	8	10	18	6	8	14				14	18	32
18:00-19:00	7	6	13	13	13	26				20	19	39
全時間合計	107	110	217	111	155	266				218	265	483

# 歩行者交通量調査表

調査地点 : No.76 武庫川広田線

調査年月日 : 平成22年11月16日(火) 天候:晴れ



方向 種別 時間帯	ア			イ						合計		
	歩行者 (人)	自転車 (台)	合計 (人・台)	歩行者 (人)	自転車 (台)	合計 (人・台)	歩行者 (人)	自転車 (台)	合計 (人・台)	歩行者 (人)	自転車 (台)	合計 (人・台)
7:00- 8:00	18	29	47	66	17	83				84	46	130
8:00- 9:00	21	117	138	17	40	57				38	157	195
9:00-10:00	5	13	18	8	42	50				13	55	68
10:00-11:00	5	60	65	11	43	54				16	103	119
11:00-12:00	11	69	80	16	16	32				27	85	112
12:00-13:00	10	66	76	5	26	31				15	92	107
13:00-14:00	17	79	96	5	22	27				22	101	123
14:00-15:00	23	70	93	21	25	46				44	95	139
15:00-16:00	68	63	131	6	30	36				74	93	167
16:00-17:00	33	86	119	13	45	58				46	131	177
17:00-18:00	21	85	106	4	33	37				25	118	143
18:00-19:00	20	66	86	15	35	50				35	101	136
全時間合計	252	803	1055	187	374	561				439	1177	1616

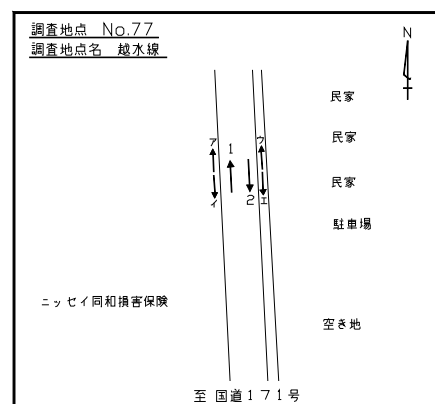
方向 種別 時間帯	ウ			エ						合計		
	歩行者 (人)	自転車 (台)	合計 (人・台)	歩行者 (人)	自転車 (台)	合計 (人・台)	歩行者 (人)	自転車 (台)	合計 (人・台)	歩行者 (人)	自転車 (台)	合計 (人・台)
7:00- 8:00	3	6	9	2	23	25				5	29	34
8:00- 9:00	5	11	16	8	36	44				13	47	60
9:00-10:00	9	57	66	6	24	30				15	81	96
10:00-11:00	3	14	17	16	36	52				19	50	69
11:00-12:00	6	14	20	8	45	53				14	59	73
12:00-13:00	11	10	21	5	27	32				16	37	53
13:00-14:00	8	9	17	11	44	55				19	53	72
14:00-15:00	3	13	16	8	39	47				11	52	63
15:00-16:00	9	6	15	6	61	67				15	67	82
16:00-17:00	7	16	23	17	50	67				24	66	90
17:00-18:00	6	14	20	7	56	63				13	70	83
18:00-19:00	9	16	25	15	46	61				24	62	86
全時間合計	79	186	265	109	487	596				188	673	861



# 歩行者交通量調査表

調査地点 : No.77 越水線

調査年月日 : 平成22年11月16日(火) 天候:晴れ



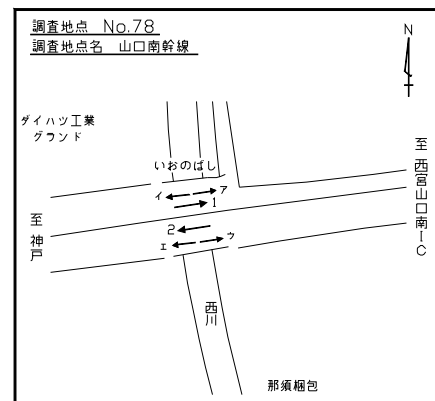
方向 種別 時間帯	ア			イ						合計		
	歩行者 (人)	自転車 (台)	合計 (人・台)	歩行者 (人)	自転車 (台)	合計 (人・台)	歩行者 (人)	自転車 (台)	合計 (人・台)	歩行者 (人)	自転車 (台)	合計 (人・台)
7:00- 8:00	20	0	20	37	6	43				57	6	63
8:00- 9:00	284	15	299	24	7	31				308	22	330
9:00-10:00	30	5	35	13	4	17				43	9	52
10:00-11:00	9	3	12	10	5	15				19	8	27
11:00-12:00	5	3	8	15	2	17				20	5	25
12:00-13:00	34	5	39	14	4	18				48	9	57
13:00-14:00	4	1	5	9	3	12				13	4	17
14:00-15:00	12	3	15	8	4	12				20	7	27
15:00-16:00	13	1	14	13	3	16				26	4	30
16:00-17:00	9	7	16	29	11	40				38	18	56
17:00-18:00	8	9	17	70	8	78				78	17	95
18:00-19:00	12	9	21	106	6	112				118	15	133
全時間合計	440	61	501	348	63	411				788	124	912

方向 種別 時間帯	ウ			エ						合計		
	歩行者 (人)	自転車 (台)	合計 (人・台)	歩行者 (人)	自転車 (台)	合計 (人・台)	歩行者 (人)	自転車 (台)	合計 (人・台)	歩行者 (人)	自転車 (台)	合計 (人・台)
7:00- 8:00	11	1	12	113	11	124				124	12	136
8:00- 9:00	12	2	14	10	6	16				22	8	30
9:00-10:00	7	0	7	7	6	13				14	6	20
10:00-11:00	2	0	2	6	5	11				8	5	13
11:00-12:00	6	1	7	14	7	21				20	8	28
12:00-13:00	14	2	16	26	12	38				40	14	54
13:00-14:00	6	0	6	8	1	9				14	1	15
14:00-15:00	13	2	15	8	2	10				21	4	25
15:00-16:00	59	3	62	10	1	11				69	4	73
16:00-17:00	45	0	45	13	4	17				58	4	62
17:00-18:00	23	3	26	21	6	27				44	9	53
18:00-19:00	9	5	14	16	2	18				25	7	32
全時間合計	207	19	226	252	63	315				459	82	541

# 歩行者交通量調査表

調査地点 : No.78 山口南幹線

調査年月日 : 平成22年11月16日(火) 天候:晴れ



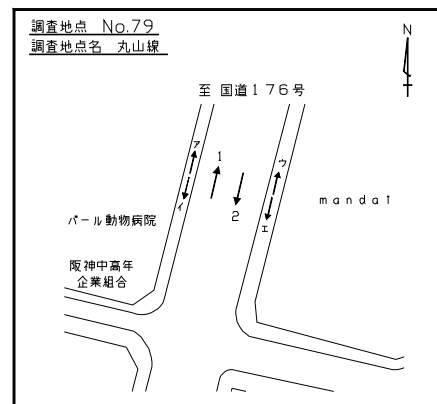
方向 種別 時間帯	ア			イ						合計		
	歩行者 (人)	自転車 (台)	合計 (人・台)	歩行者 (人)	自転車 (台)	合計 (人・台)	歩行者 (人)	自転車 (台)	合計 (人・台)	歩行者 (人)	自転車 (台)	合計 (人・台)
7:00- 8:00	7	1	8	7	21	28				14	22	36
8:00- 9:00	5	3	8	22	10	32				27	13	40
9:00-10:00	2	1	3	5	4	9				7	5	12
10:00-11:00	3	5	8	2	4	6				5	9	14
11:00-12:00	2	3	5	3	5	8				5	8	13
12:00-13:00	0	3	3	2	4	6				2	7	9
13:00-14:00	8	8	16	3	2	5				11	10	21
14:00-15:00	3	3	6	2	3	5				5	6	11
15:00-16:00	3	8	11	6	6	12				9	14	23
16:00-17:00	6	8	14	1	4	5				7	12	19
17:00-18:00	27	12	39	6	6	12				33	18	51
18:00-19:00	6	4	10	3	2	5				9	6	15
全時間合計	72	59	131	62	71	133				134	130	264

方向 種別 時間帯	ウ			エ						合計		
	歩行者 (人)	自転車 (台)	合計 (人・台)	歩行者 (人)	自転車 (台)	合計 (人・台)	歩行者 (人)	自転車 (台)	合計 (人・台)	歩行者 (人)	自転車 (台)	合計 (人・台)
7:00- 8:00	0	0	0	0	1	1				0	1	1
8:00- 9:00	0	1	1	0	0	0				0	1	1
9:00-10:00	0	0	0	0	0	0				0	0	0
10:00-11:00	0	0	0	0	0	0				0	0	0
11:00-12:00	0	0	0	0	0	0				0	0	0
12:00-13:00	0	0	0	0	0	0				0	0	0
13:00-14:00	0	0	0	0	0	0				0	0	0
14:00-15:00	0	0	0	0	0	0				0	0	0
15:00-16:00	0	0	0	0	0	0				0	0	0
16:00-17:00	0	0	0	0	0	0				0	0	0
17:00-18:00	0	0	0	0	0	0				0	0	0
18:00-19:00	0	0	0	0	0	0				0	0	0
全時間合計	0	1	1	0	1	1				0	2	2

# 歩行者交通量調査表

調査地点 : No.79 丸山線

調査年月日 : 平成22年11月16日(火) 天候:晴れ



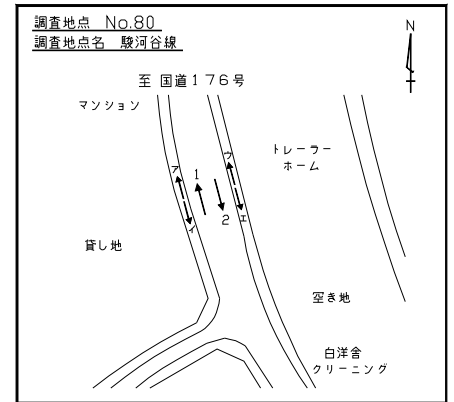
方向 種別 時間帯	ア			イ						合計		
	歩行者 (人)	自転車 (台)	合計 (人・台)	歩行者 (人)	自転車 (台)	合計 (人・台)	歩行者 (人)	自転車 (台)	合計 (人・台)	歩行者 (人)	自転車 (台)	合計 (人・台)
7:00- 8:00	1	1	2	8	0	8				9	1	10
8:00- 9:00	8	1	9	8	0	8				16	1	17
9:00-10:00	6	0	6	5	1	6				11	1	12
10:00-11:00	10	3	13	13	6	19				23	9	32
11:00-12:00	10	3	13	4	1	5				14	4	18
12:00-13:00	3	3	6	3	0	3				6	3	9
13:00-14:00	5	1	6	1	0	1				6	1	7
14:00-15:00	5	1	6	11	1	12				16	2	18
15:00-16:00	7	2	9	3	0	3				10	2	12
16:00-17:00	9	1	10	5	0	5				14	1	15
17:00-18:00	10	6	16	7	2	9				17	8	25
18:00-19:00	5	0	5	7	1	8				12	1	13
全時間合計	79	22	101	75	12	87				154	34	188

方向 種別 時間帯	ウ			エ						合計		
	歩行者 (人)	自転車 (台)	合計 (人・台)	歩行者 (人)	自転車 (台)	合計 (人・台)	歩行者 (人)	自転車 (台)	合計 (人・台)	歩行者 (人)	自転車 (台)	合計 (人・台)
7:00- 8:00	13	2	15	2	0	2				15	2	17
8:00- 9:00	14	4	18	4	0	4				18	4	22
9:00-10:00	3	2	5	9	0	9				12	2	14
10:00-11:00	9	2	11	9	2	11				18	4	22
11:00-12:00	3	2	5	4	1	5				7	3	10
12:00-13:00	4	1	5	9	2	11				13	3	16
13:00-14:00	7	3	10	5	2	7				12	5	17
14:00-15:00	2	0	2	8	1	9				10	1	11
15:00-16:00	12	1	13	7	1	8				19	2	21
16:00-17:00	4	9	13	19	4	23				23	13	36
17:00-18:00	10	6	16	11	3	14				21	9	30
18:00-19:00	3	0	3	13	4	17				16	4	20
全時間合計	84	32	116	100	20	120				184	52	236

# 歩行者交通量調査表

調査地点 : No.80 駿河谷線

調査年月日 : 平成22年11月16日(火) 天候:晴れ



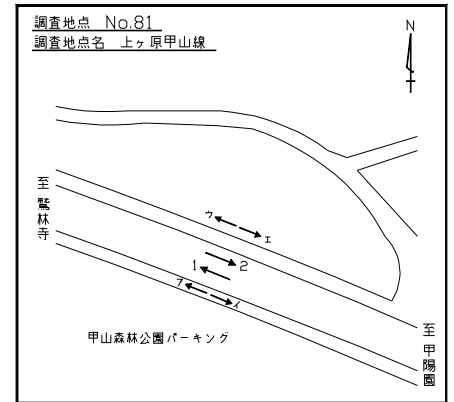
方向 種別 時間帯	ア			イ						合計		
	歩行者 (人)	自転車 (台)	合計 (人・台)	歩行者 (人)	自転車 (台)	合計 (人・台)	歩行者 (人)	自転車 (台)	合計 (人・台)	歩行者 (人)	自転車 (台)	合計 (人・台)
7:00- 8:00	4	0	4	0	0	0				4	0	4
8:00- 9:00	0	0	0	0	0	0				0	0	0
9:00-10:00	2	0	2	1	0	1				3	0	3
10:00-11:00	0	0	0	0	0	0				0	0	0
11:00-12:00	0	0	0	0	0	0				0	0	0
12:00-13:00	0	0	0	0	0	0				0	0	0
13:00-14:00	1	0	1	0	0	0				1	0	1
14:00-15:00	0	0	0	0	0	0				0	0	0
15:00-16:00	1	0	1	3	0	3				4	0	4
16:00-17:00	3	0	3	4	2	6				7	2	9
17:00-18:00	2	3	5	0	1	1				2	4	6
18:00-19:00	0	0	0	5	1	6				5	1	6
全時間合計	13	3	16	13	4	17				26	7	33

方向 種別 時間帯	ウ			エ						合計		
	歩行者 (人)	自転車 (台)	合計 (人・台)	歩行者 (人)	自転車 (台)	合計 (人・台)	歩行者 (人)	自転車 (台)	合計 (人・台)	歩行者 (人)	自転車 (台)	合計 (人・台)
7:00- 8:00	2	0	2	0	0	0				2	0	2
8:00- 9:00	0	0	0	0	0	0				0	0	0
9:00-10:00	0	0	0	0	0	0				0	0	0
10:00-11:00	0	1	1	0	0	0				0	1	1
11:00-12:00	0	0	0	0	0	0				0	0	0
12:00-13:00	0	0	0	0	0	0				0	0	0
13:00-14:00	0	0	0	1	0	1				1	0	1
14:00-15:00	1	0	1	0	0	0				1	0	1
15:00-16:00	1	0	1	1	0	1				2	0	2
16:00-17:00	2	0	2	1	0	1				3	0	3
17:00-18:00	0	1	1	0	0	0				0	1	1
18:00-19:00	0	0	0	1	0	1				1	0	1
全時間合計	6	2	8	4	0	4				10	2	12

# 歩行者交通量調査表

調査地点 : No.81 上ヶ原甲山線

調査年月日 : 平成22年11月16日(火) 天候:晴れ



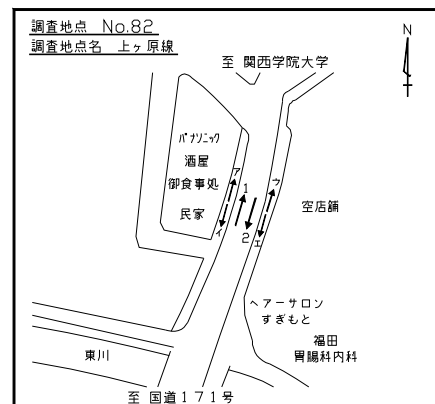
方向 種別 時間帯	ア			イ						合計		
	歩行者 (人)	自転車 (台)	合計 (人・台)	歩行者 (人)	自転車 (台)	合計 (人・台)	歩行者 (人)	自転車 (台)	合計 (人・台)	歩行者 (人)	自転車 (台)	合計 (人・台)
7:00- 8:00	4	0	4	0	0	0				4	0	4
8:00- 9:00	6	1	7	5	0	5				11	1	12
9:00-10:00	6	0	6	2	0	2				8	0	8
10:00-11:00	2	0	2	5	0	5				7	0	7
11:00-12:00	9	0	9	2	1	3				11	1	12
12:00-13:00	0	0	0	3	0	3				3	0	3
13:00-14:00	1	0	1	0	0	0				1	0	1
14:00-15:00	6	0	6	5	0	5				11	0	11
15:00-16:00	8	0	8	0	0	0				8	0	8
16:00-17:00	6	1	7	1	0	1				7	1	8
17:00-18:00	0	0	0	0	0	0				0	0	0
18:00-19:00	0	0	0	0	0	0				0	0	0
全時間合計	48	2	50	23	1	24				71	3	74

方向 種別 時間帯	ウ			エ						合計		
	歩行者 (人)	自転車 (台)	合計 (人・台)	歩行者 (人)	自転車 (台)	合計 (人・台)	歩行者 (人)	自転車 (台)	合計 (人・台)	歩行者 (人)	自転車 (台)	合計 (人・台)
7:00- 8:00	2	0	2	3	0	3				5	0	5
8:00- 9:00	0	0	0	0	0	0				0	0	0
9:00-10:00	3	0	3	15	0	15				18	0	18
10:00-11:00	8	0	8	17	1	18				25	1	26
11:00-12:00	9	0	9	26	1	27				35	1	36
12:00-13:00	7	0	7	6	1	7				13	1	14
13:00-14:00	9	0	9	22	2	24				31	2	33
14:00-15:00	15	0	15	24	0	24				39	0	39
15:00-16:00	20	0	20	12	1	13				32	1	33
16:00-17:00	13	0	13	15	0	15				28	0	28
17:00-18:00	5	0	5	3	0	3				8	0	8
18:00-19:00	0	0	0	3	0	3				3	0	3
全時間合計	91	0	91	146	6	152				237	6	243

# 歩行者交通量調査表

調査地点 : No.82 上ヶ原線

調査年月日 : 平成22年11月16日(火) 天候:晴れ



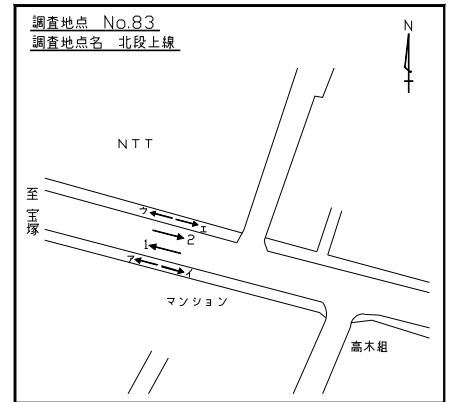
方向 種別 時間帯	ア			イ						合計		
	歩行者 (人)	自転車 (台)	合計 (人・台)	歩行者 (人)	自転車 (台)	合計 (人・台)	歩行者 (人)	自転車 (台)	合計 (人・台)	歩行者 (人)	自転車 (台)	合計 (人・台)
7:00- 8:00	24	17	41	22	53	75				46	70	116
8:00- 9:00	19	30	49	21	59	80				40	89	129
9:00-10:00	6	21	27	23	26	49				29	47	76
10:00-11:00	22	36	58	34	29	63				56	65	121
11:00-12:00	31	31	62	19	19	38				50	50	100
12:00-13:00	36	25	61	20	21	41				56	46	102
13:00-14:00	21	34	55	28	15	43				49	49	98
14:00-15:00	20	22	42	13	15	28				33	37	70
15:00-16:00	36	37	73	24	12	36				60	49	109
16:00-17:00	52	41	93	59	24	83				111	65	176
17:00-18:00	53	50	103	37	19	56				90	69	159
18:00-19:00	26	51	77	25	23	48				51	74	125
全時間合計	346	395	741	325	315	640				671	710	1381

方向 種別 時間帯	ウ			エ						合計		
	歩行者 (人)	自転車 (台)	合計 (人・台)	歩行者 (人)	自転車 (台)	合計 (人・台)	歩行者 (人)	自転車 (台)	合計 (人・台)	歩行者 (人)	自転車 (台)	合計 (人・台)
7:00- 8:00	19	8	27	96	77	173				115	85	200
8:00- 9:00	14	11	25	39	69	108				53	80	133
9:00-10:00	12	6	18	32	40	72				44	46	90
10:00-11:00	11	7	18	39	33	72				50	40	90
11:00-12:00	18	9	27	25	22	47				43	31	74
12:00-13:00	18	7	25	23	26	49				41	33	74
13:00-14:00	20	15	35	25	16	41				45	31	76
14:00-15:00	13	11	24	12	4	16				25	15	40
15:00-16:00	26	9	35	21	25	46				47	34	81
16:00-17:00	32	16	48	28	47	75				60	63	123
17:00-18:00	52	23	75	27	36	63				79	59	138
18:00-19:00	39	25	64	22	37	59				61	62	123
全時間合計	274	147	421	389	432	821				663	579	1242

# 歩行者交通量調査表

調査地点 : No.83 北段上線

調査年月日 : 平成22年11月16日(火) 天候:晴れ



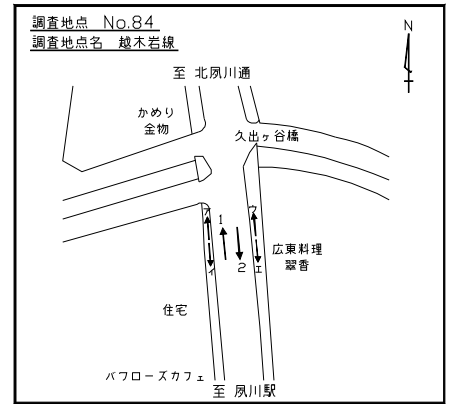
方向 種別 時間帯	ア			イ						合計		
	歩行者 (人)	自転車 (台)	合計 (人・台)	歩行者 (人)	自転車 (台)	合計 (人・台)	歩行者 (人)	自転車 (台)	合計 (人・台)	歩行者 (人)	自転車 (台)	合計 (人・台)
7:00- 8:00	7	12	19	6	10	16				13	22	35
8:00- 9:00	10	30	40	18	27	45				28	57	85
9:00-10:00	15	16	31	10	12	22				25	28	53
10:00-11:00	16	8	24	8	3	11				24	11	35
11:00-12:00	5	18	23	5	11	16				10	29	39
12:00-13:00	4	5	9	9	13	22				13	18	31
13:00-14:00	6	12	18	12	10	22				18	22	40
14:00-15:00	7	20	27	12	17	29				19	37	56
15:00-16:00	15	17	32	13	16	29				28	33	61
16:00-17:00	25	21	46	10	10	20				35	31	66
17:00-18:00	13	15	28	11	8	19				24	23	47
18:00-19:00	6	12	18	11	5	16				17	17	34
全時間合計	129	186	315	125	142	267				254	328	582

方向 種別 時間帯	ウ			エ						合計		
	歩行者 (人)	自転車 (台)	合計 (人・台)	歩行者 (人)	自転車 (台)	合計 (人・台)	歩行者 (人)	自転車 (台)	合計 (人・台)	歩行者 (人)	自転車 (台)	合計 (人・台)
7:00- 8:00	25	10	35	7	11	18				32	21	53
8:00- 9:00	17	12	29	30	17	47				47	29	76
9:00-10:00	16	15	31	10	15	25				26	30	56
10:00-11:00	6	5	11	5	17	22				11	22	33
11:00-12:00	6	5	11	4	9	13				10	14	24
12:00-13:00	5	5	10	1	4	5				6	9	15
13:00-14:00	7	5	12	2	14	16				9	19	28
14:00-15:00	19	11	30	12	12	24				31	23	54
15:00-16:00	8	15	23	6	14	20				14	29	43
16:00-17:00	15	14	29	13	14	27				28	28	56
17:00-18:00	14	15	29	18	17	35				32	32	64
18:00-19:00	0	8	8	21	19	40				21	27	48
全時間合計	138	120	258	129	163	292				267	283	550

# 歩行者交通量調査表

調査地点 : No.84 越木岩線

調査年月日 : 平成22年11月16日(火) 天候:晴れ



方向 種別 時間帯	ア			イ						合計		
	歩行者 (人)	自転車 (台)	合計 (人・台)	歩行者 (人)	自転車 (台)	合計 (人・台)	歩行者 (人)	自転車 (台)	合計 (人・台)	歩行者 (人)	自転車 (台)	合計 (人・台)
7:00- 8:00	123	6	129	116	54	170				239	60	299
8:00- 9:00	26	4	30	104	46	150				130	50	180
9:00-10:00	44	7	51	51	13	64				95	20	115
10:00-11:00	39	10	49	60	11	71				99	21	120
11:00-12:00	36	5	41	44	7	51				80	12	92
12:00-13:00	52	11	63	37	11	48				89	22	111
13:00-14:00	39	5	44	26	10	36				65	15	80
14:00-15:00	56	16	72	39	7	46				95	23	118
15:00-16:00	49	21	70	110	8	118				159	29	188
16:00-17:00	81	21	102	65	23	88				146	44	190
17:00-18:00	102	33	135	30	5	35				132	38	170
18:00-19:00	101	24	125	25	6	31				126	30	156
全時間合計	748	163	911	707	201	908				1455	364	1819

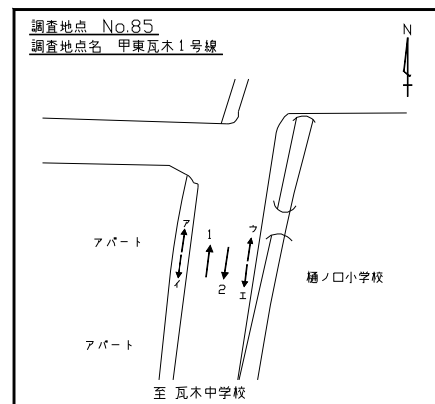
方向 種別 時間帯	ウ			エ						合計		
	歩行者 (人)	自転車 (台)	合計 (人・台)	歩行者 (人)	自転車 (台)	合計 (人・台)	歩行者 (人)	自転車 (台)	合計 (人・台)	歩行者 (人)	自転車 (台)	合計 (人・台)
7:00- 8:00	16	1	17	192	12	204				208	13	221
8:00- 9:00	11	4	15	115	16	131				126	20	146
9:00-10:00	14	2	16	85	17	102				99	19	118
10:00-11:00	18	1	19	33	8	41				51	9	60
11:00-12:00	26	3	29	45	6	51				71	9	80
12:00-13:00	22	6	28	40	6	46				62	12	74
13:00-14:00	21	4	25	31	8	39				52	12	64
14:00-15:00	25	5	30	37	14	51				62	19	81
15:00-16:00	22	3	25	34	21	55				56	24	80
16:00-17:00	44	7	51	59	21	80				103	28	131
17:00-18:00	57	3	60	43	13	56				100	16	116
18:00-19:00	59	6	65	33	10	43				92	16	108
全時間合計	335	45	380	747	152	899				1082	197	1279



# 歩行者交通量調査表

調査地点 : No.85 甲東瓦木1号線

調査年月日 : 平成22年11月16日(火) 天候:晴れ



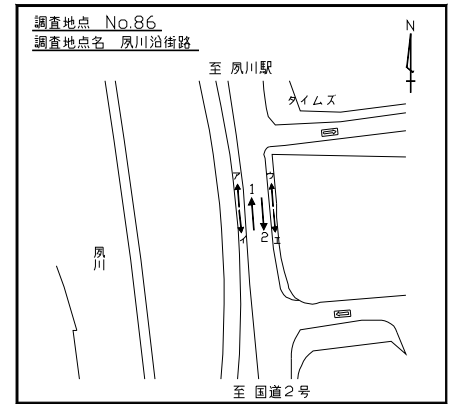
方向 種別 時間帯	ア			イ						合計		
	歩行者 (人)	自転車 (台)	合計 (人・台)	歩行者 (人)	自転車 (台)	合計 (人・台)	歩行者 (人)	自転車 (台)	合計 (人・台)	歩行者 (人)	自転車 (台)	合計 (人・台)
7:00- 8:00	16	19	35	125	23	148				141	42	183
8:00- 9:00	13	14	27	24	28	52				37	42	79
9:00-10:00	1	17	18	8	17	25				9	34	43
10:00-11:00	16	13	29	5	12	17				21	25	46
11:00-12:00	5	20	25	5	17	22				10	37	47
12:00-13:00	2	22	24	2	8	10				4	30	34
13:00-14:00	4	24	28	10	11	21				14	35	49
14:00-15:00	27	25	52	4	13	17				31	38	69
15:00-16:00	87	39	126	9	16	25				96	55	151
16:00-17:00	12	52	64	11	33	44				23	85	108
17:00-18:00	12	50	62	28	19	47				40	69	109
18:00-19:00	10	42	52	6	13	19				16	55	71
全時間合計	205	337	542	237	210	447				442	547	989

方向 種別 時間帯	ウ			エ						合計		
	歩行者 (人)	自転車 (台)	合計 (人・台)	歩行者 (人)	自転車 (台)	合計 (人・台)	歩行者 (人)	自転車 (台)	合計 (人・台)	歩行者 (人)	自転車 (台)	合計 (人・台)
7:00- 8:00	0	0	0	1	30	31				1	30	31
8:00- 9:00	0	1	1	0	19	19				0	20	20
9:00-10:00	0	3	3	0	11	11				0	14	14
10:00-11:00	0	1	1	0	11	11				0	12	12
11:00-12:00	0	3	3	2	10	12				2	13	15
12:00-13:00	0	2	2	0	11	11				0	13	13
13:00-14:00	0	2	2	0	4	4				0	6	6
14:00-15:00	0	4	4	0	10	10				0	14	14
15:00-16:00	0	4	4	1	12	13				1	16	17
16:00-17:00	0	1	1	1	15	16				1	16	17
17:00-18:00	0	1	1	2	13	15				2	14	16
18:00-19:00	0	4	4	1	9	10				1	13	14
全時間合計	0	26	26	8	155	163				8	181	189

# 歩行者交通量調査表

調査地点 : No.86 夙川沿街路

調査年月日 : 平成22年11月16日(火) 天候:晴れ



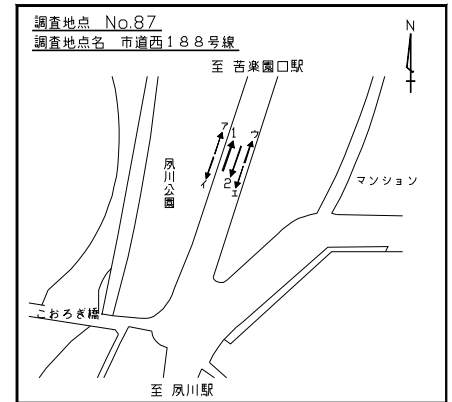
方向 種別 時間帯	ア			イ			合計					
	歩行者 (人)	自転車 (台)	合計 (人・台)	歩行者 (人)	自転車 (台)	合計 (人・台)	歩行者 (人)	自転車 (台)	合計 (人・台)	歩行者 (人)	自転車 (台)	合計 (人・台)
7:00- 8:00	160	85	245	281	22	303				441	107	548
8:00- 9:00	100	91	191	167	29	196				267	120	387
9:00-10:00	114	100	214	79	24	103				193	124	317
10:00-11:00	115	48	163	76	27	103				191	75	266
11:00-12:00	107	44	151	51	18	69				158	62	220
12:00-13:00	120	36	156	74	35	109				194	71	265
13:00-14:00	73	23	96	92	29	121				165	52	217
14:00-15:00	95	44	139	89	51	140				184	95	279
15:00-16:00	191	30	221	97	35	132				288	65	353
16:00-17:00	154	70	224	118	74	192				272	144	416
17:00-18:00	298	66	364	120	109	229				418	175	593
18:00-19:00	96	39	135	90	87	177				186	126	312
全時間合計	1623	676	2299	1334	540	1874				2957	1216	4173

方向 種別 時間帯	ウ			エ			合計					
	歩行者 (人)	自転車 (台)	合計 (人・台)	歩行者 (人)	自転車 (台)	合計 (人・台)	歩行者 (人)	自転車 (台)	合計 (人・台)	歩行者 (人)	自転車 (台)	合計 (人・台)
7:00- 8:00	33	9	42	164	32	196				197	41	238
8:00- 9:00	38	11	49	85	29	114				123	40	163
9:00-10:00	25	5	30	76	18	94				101	23	124
10:00-11:00	29	7	36	33	7	40				62	14	76
11:00-12:00	28	6	34	40	14	54				68	20	88
12:00-13:00	41	6	47	41	8	49				82	14	96
13:00-14:00	39	3	42	29	8	37				68	11	79
14:00-15:00	18	8	26	48	13	61				66	21	87
15:00-16:00	35	6	41	38	16	54				73	22	95
16:00-17:00	51	6	57	70	9	79				121	15	136
17:00-18:00	47	8	55	47	26	73				94	34	128
18:00-19:00	54	7	61	48	13	61				102	20	122
全時間合計	438	82	520	719	193	912				1157	275	1432

# 歩行者交通量調査表

調査地点 : No.87 市道西188号線

調査年月日 : 平成22年11月16日(火) 天候:晴れ



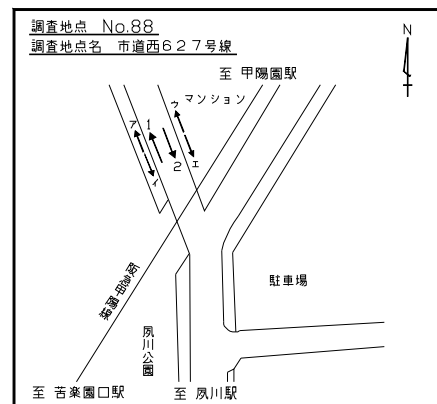
方向 種別 時間帯	ア			イ						合計		
	歩行者 (人)	自転車 (台)	合計 (人・台)	歩行者 (人)	自転車 (台)	合計 (人・台)	歩行者 (人)	自転車 (台)	合計 (人・台)	歩行者 (人)	自転車 (台)	合計 (人・台)
7:00- 8:00	16	1	17	96	2	98				112	3	115
8:00- 9:00	12	4	16	64	1	65				76	5	81
9:00-10:00	12	1	13	24	2	26				36	3	39
10:00-11:00	21	3	24	38	4	42				59	7	66
11:00-12:00	13	0	13	32	2	34				45	2	47
12:00-13:00	18	8	26	27	4	31				45	12	57
13:00-14:00	12	2	14	17	0	17				29	2	31
14:00-15:00	25	3	28	27	2	29				52	5	57
15:00-16:00	23	0	23	23	1	24				46	1	47
16:00-17:00	55	5	60	51	1	52				106	6	112
17:00-18:00	28	3	31	21	1	22				49	4	53
18:00-19:00	47	5	52	15	3	18				62	8	70
全時間合計	282	35	317	435	23	458				717	58	775

方向 種別 時間帯	ウ			エ						合計		
	歩行者 (人)	自転車 (台)	合計 (人・台)	歩行者 (人)	自転車 (台)	合計 (人・台)	歩行者 (人)	自転車 (台)	合計 (人・台)	歩行者 (人)	自転車 (台)	合計 (人・台)
7:00- 8:00	0	7	7	1	1	2				1	8	9
8:00- 9:00	0	3	3	0	14	14				0	17	17
9:00-10:00	1	5	6	1	8	9				2	13	15
10:00-11:00	1	0	1	0	2	2				1	2	3
11:00-12:00	9	6	15	0	3	3				9	9	18
12:00-13:00	0	0	0	0	2	2				0	2	2
13:00-14:00	0	4	4	0	2	2				0	6	6
14:00-15:00	0	0	0	0	5	5				0	5	5
15:00-16:00	0	3	3	1	4	5				1	7	8
16:00-17:00	0	0	0	0	1	1				0	1	1
17:00-18:00	1	7	8	0	3	3				1	10	11
18:00-19:00	0	1	1	0	4	4				0	5	5
全時間合計	12	36	48	3	49	52				15	85	100

# 歩行者交通量調査表

調査地点 : No.88 市道西627号線

調査年月日 : 平成22年11月16日(火) 天候:晴れ



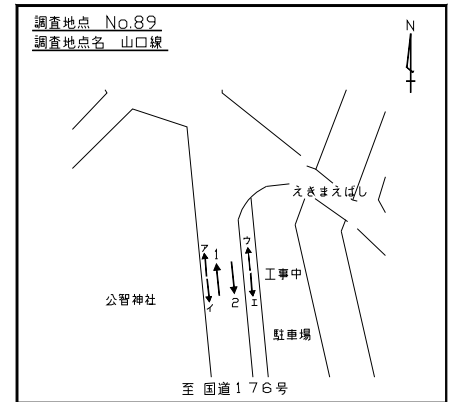
方向 種別 時間帯	ア			イ						合計		
	歩行者 (人)	自転車 (台)	合計 (人・台)	歩行者 (人)	自転車 (台)	合計 (人・台)	歩行者 (人)	自転車 (台)	合計 (人・台)	歩行者 (人)	自転車 (台)	合計 (人・台)
7:00- 8:00	7	11	18	165	13	178				172	24	196
8:00- 9:00	17	7	24	56	46	102				73	53	126
9:00-10:00	5	11	16	24	10	34				29	21	50
10:00-11:00	18	5	23	23	5	28				41	10	51
11:00-12:00	12	7	19	16	10	26				28	17	45
12:00-13:00	12	11	23	10	3	13				22	14	36
13:00-14:00	16	6	22	14	7	21				30	13	43
14:00-15:00	28	13	41	15	3	18				43	16	59
15:00-16:00	85	11	96	16	8	24				101	19	120
16:00-17:00	60	18	78	31	12	43				91	30	121
17:00-18:00	25	14	39	28	11	39				53	25	78
18:00-19:00	18	18	36	7	6	13				25	24	49
全時間合計	303	132	435	405	134	539				708	266	974

方向 種別 時間帯	ウ			エ						合計		
	歩行者 (人)	自転車 (台)	合計 (人・台)	歩行者 (人)	自転車 (台)	合計 (人・台)	歩行者 (人)	自転車 (台)	合計 (人・台)	歩行者 (人)	自転車 (台)	合計 (人・台)
7:00- 8:00	1	0	1	1	10	11				2	10	12
8:00- 9:00	0	0	0	0	2	2				0	2	2
9:00-10:00	2	0	2	0	2	2				2	2	4
10:00-11:00	1	0	1	0	2	2				1	2	3
11:00-12:00	0	0	0	1	3	4				1	3	4
12:00-13:00	0	0	0	1	1	2				1	1	2
13:00-14:00	0	0	0	0	2	2				0	2	2
14:00-15:00	0	0	0	0	3	3				0	3	3
15:00-16:00	5	1	6	0	4	4				5	5	10
16:00-17:00	3	0	3	0	1	1				3	1	4
17:00-18:00	0	0	0	0	2	2				0	2	2
18:00-19:00	0	0	0	0	2	2				0	2	2
全時間合計	12	1	13	3	34	37				15	35	50

# 歩行者交通量調査表

調査地点 : No.89 山口線

調査年月日 : 平成22年11月16日(火) 天候:晴れ



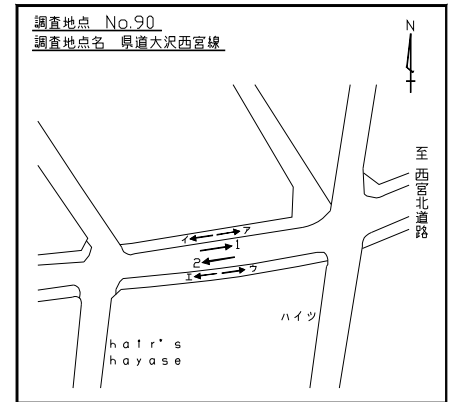
方向 種別 時間帯	ア			イ						合計		
	歩行者 (人)	自転車 (台)	合計 (人・台)	歩行者 (人)	自転車 (台)	合計 (人・台)	歩行者 (人)	自転車 (台)	合計 (人・台)	歩行者 (人)	自転車 (台)	合計 (人・台)
7:00- 8:00	1	3	4	0	0	0				1	3	4
8:00- 9:00	3	3	6	0	0	0				3	3	6
9:00-10:00	0	4	4	0	0	0				0	4	4
10:00-11:00	0	0	0	0	0	0				0	0	0
11:00-12:00	1	1	2	1	0	1				2	1	3
12:00-13:00	0	1	1	1	4	5				1	5	6
13:00-14:00	2	1	3	0	0	0				2	1	3
14:00-15:00	0	1	1	0	0	0				0	1	1
15:00-16:00	1	1	2	0	0	0				1	1	2
16:00-17:00	0	0	0	0	0	0				0	0	0
17:00-18:00	0	0	0	0	0	0				0	0	0
18:00-19:00	0	0	0	0	0	0				0	0	0
全時間合計	8	15	23	2	4	6				10	19	29

方向 種別 時間帯	ウ			エ						合計		
	歩行者 (人)	自転車 (台)	合計 (人・台)	歩行者 (人)	自転車 (台)	合計 (人・台)	歩行者 (人)	自転車 (台)	合計 (人・台)	歩行者 (人)	自転車 (台)	合計 (人・台)
7:00- 8:00	4	2	6	116	1	117				120	3	123
8:00- 9:00	1	0	1	10	1	11				11	1	12
9:00-10:00	3	2	5	0	1	1				3	3	6
10:00-11:00	3	1	4	5	2	7				8	3	11
11:00-12:00	1	1	2	2	0	2				3	1	4
12:00-13:00	2	3	5	2	3	5				4	6	10
13:00-14:00	3	0	3	6	4	10				9	4	13
14:00-15:00	8	0	8	1	1	2				9	1	10
15:00-16:00	57	2	59	3	2	5				60	4	64
16:00-17:00	34	3	37	1	2	3				35	5	40
17:00-18:00	5	2	7	1	4	5				6	6	12
18:00-19:00	3	1	4	4	0	4				7	1	8
全時間合計	124	17	141	151	21	172				275	38	313

# 歩行者交通量調査表

調査地点 : No.90 県道大沢西宮線

調査年月日 : 平成22年11月16日(火) 天候:晴れ



方向 種別 時間帯	ア			イ						合計		
	歩行者 (人)	自転車 (台)	合計 (人・台)	歩行者 (人)	自転車 (台)	合計 (人・台)	歩行者 (人)	自転車 (台)	合計 (人・台)	歩行者 (人)	自転車 (台)	合計 (人・台)
7:00- 8:00	1	1	2	4	4	8				5	5	10
8:00- 9:00	8	0	8	7	0	7				15	0	15
9:00-10:00	2	4	6	0	2	2				2	6	8
10:00-11:00	2	1	3	1	2	3				3	3	6
11:00-12:00	6	3	9	3	1	4				9	4	13
12:00-13:00	2	0	2	2	0	2				4	0	4
13:00-14:00	3	0	3	3	0	3				6	0	6
14:00-15:00	3	2	5	4	0	4				7	2	9
15:00-16:00	4	4	8	8	2	10				12	6	18
16:00-17:00	3	2	5	2	1	3				5	3	8
17:00-18:00	8	3	11	2	6	8				10	9	19
18:00-19:00	2	1	3	1	0	1				3	1	4
全時間合計	44	21	65	37	18	55				81	39	120

方向 種別 時間帯	ウ			エ						合計		
	歩行者 (人)	自転車 (台)	合計 (人・台)	歩行者 (人)	自転車 (台)	合計 (人・台)	歩行者 (人)	自転車 (台)	合計 (人・台)	歩行者 (人)	自転車 (台)	合計 (人・台)
7:00- 8:00	2	0	2	7	0	7				9	0	9
8:00- 9:00	6	0	6	4	0	4				10	0	10
9:00-10:00	3	1	4	0	0	0				3	1	4
10:00-11:00	3	3	6	3	2	5				6	5	11
11:00-12:00	0	0	0	4	1	5				4	1	5
12:00-13:00	0	1	1	2	1	3				2	2	4
13:00-14:00	1	1	2	2	1	3				3	2	5
14:00-15:00	1	0	1	3	2	5				4	2	6
15:00-16:00	3	1	4	0	0	0				3	1	4
16:00-17:00	3	1	4	3	1	4				6	2	8
17:00-18:00	4	1	5	5	5	10				9	6	15
18:00-19:00	2	0	2	0	1	1				2	1	3
全時間合計	28	9	37	33	14	47				61	23	84