路　線　名	観 測 地 点 №
上ヶ原甲山線	８１

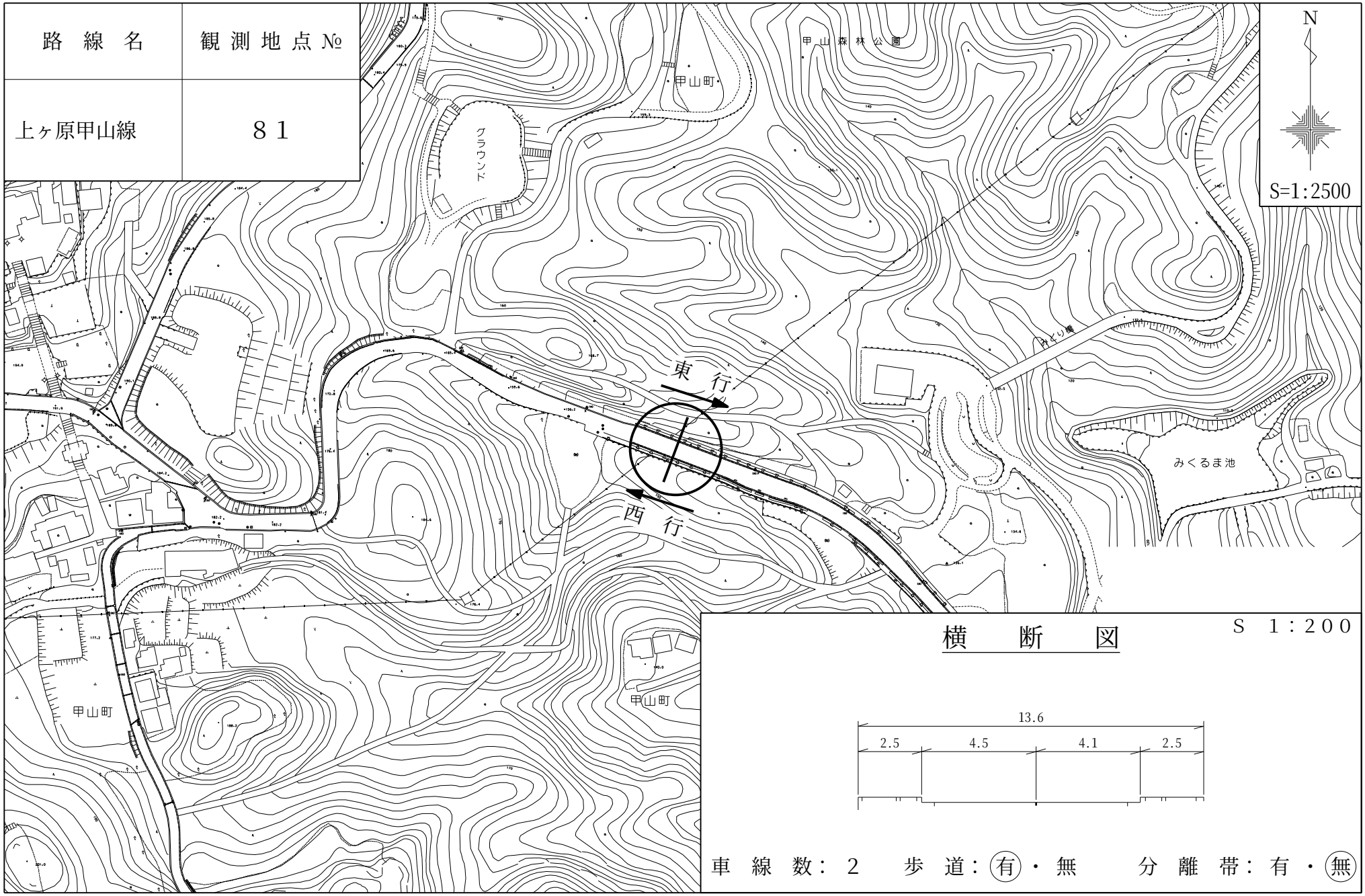

路線名	観測地点№
上ヶ原線	８２

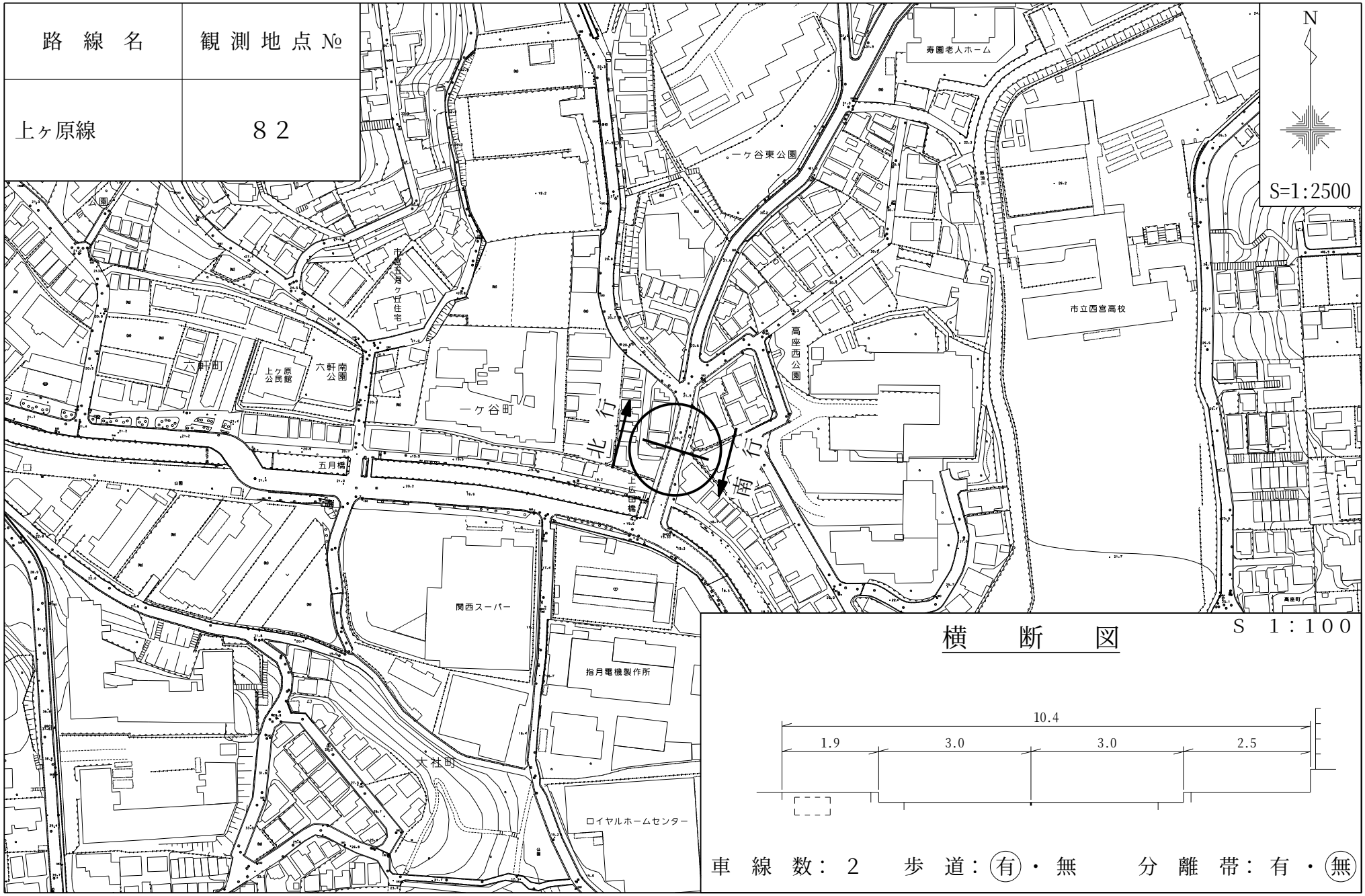

横　断　図

S　1：100

車線数：2　歩道：(有)・無　分離帯：有・(無)

路　線　名	観測地点№
北段上線	８３

横　断　図

Ｓ　１：１００

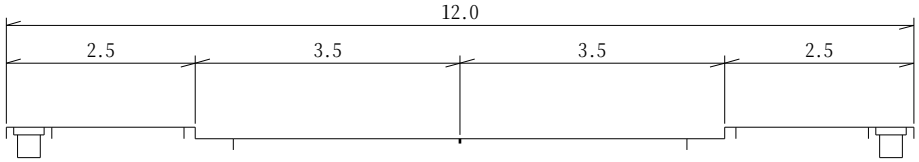

車　線　数：２　　歩　道：(有)・無　　分　離　帯：有・(無)

路　線　名	観測地点№
越木岩線	８４

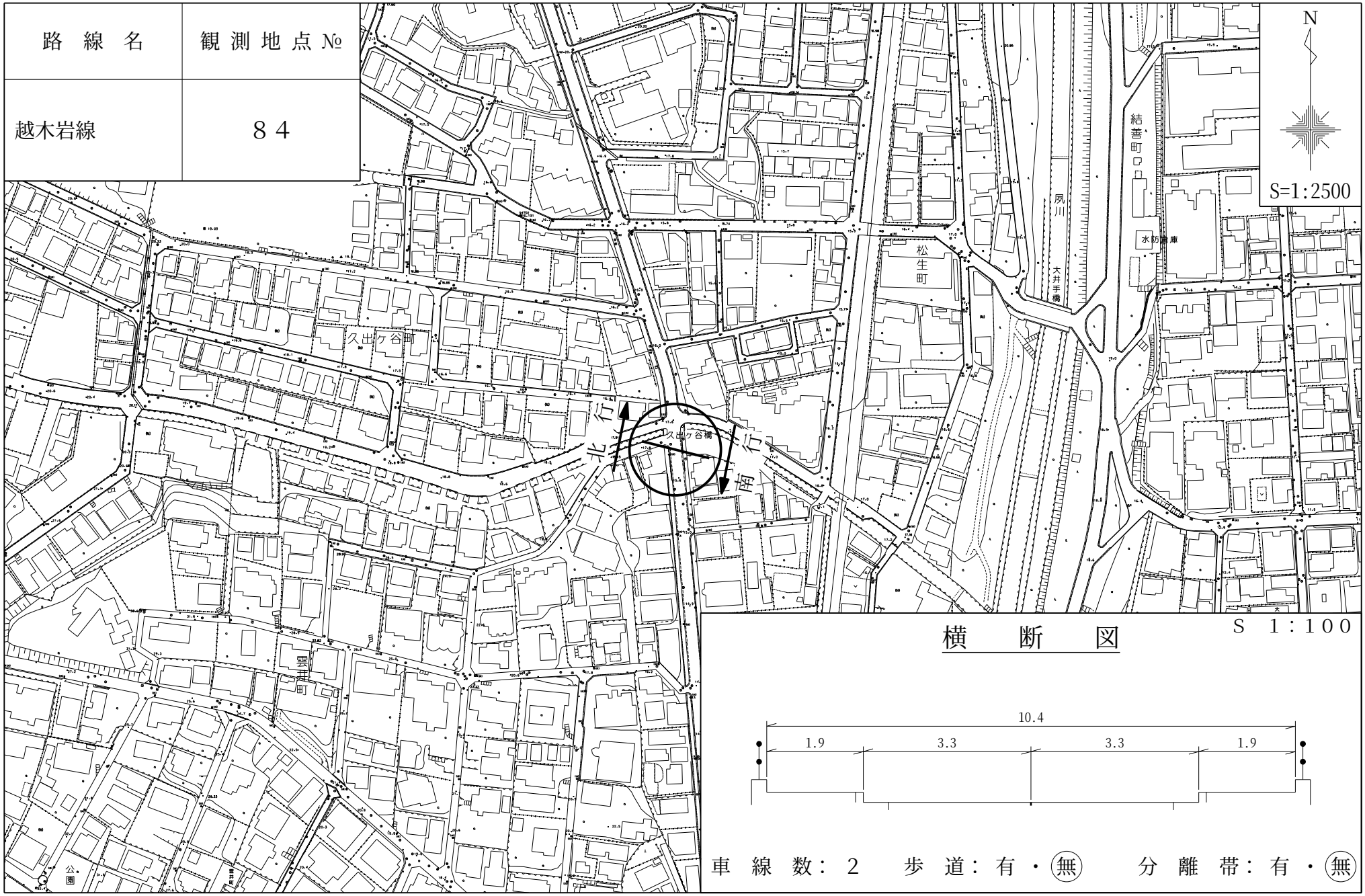

横　断　図

S　1：100

車線数：２　歩道：有・(無)　分離帯：有・(無)

路　線　名	観 測 地 点 №
甲東瓦木1号線	８５

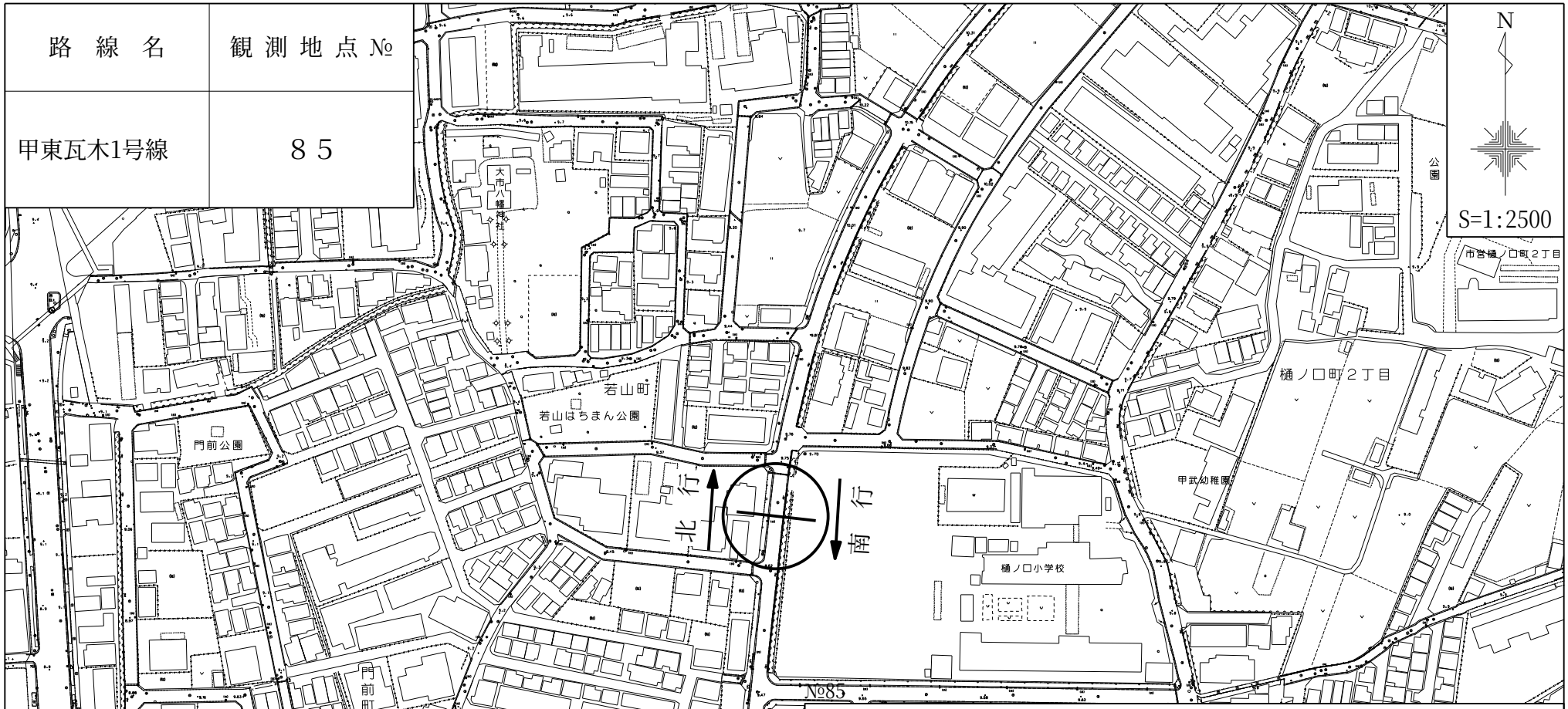

横　断　図

S　1：200



車　線　数：２　　歩　道：(有)・無　　分　離　帯：有・(無)

路線名	観測地点№
夙川沿街路	８６

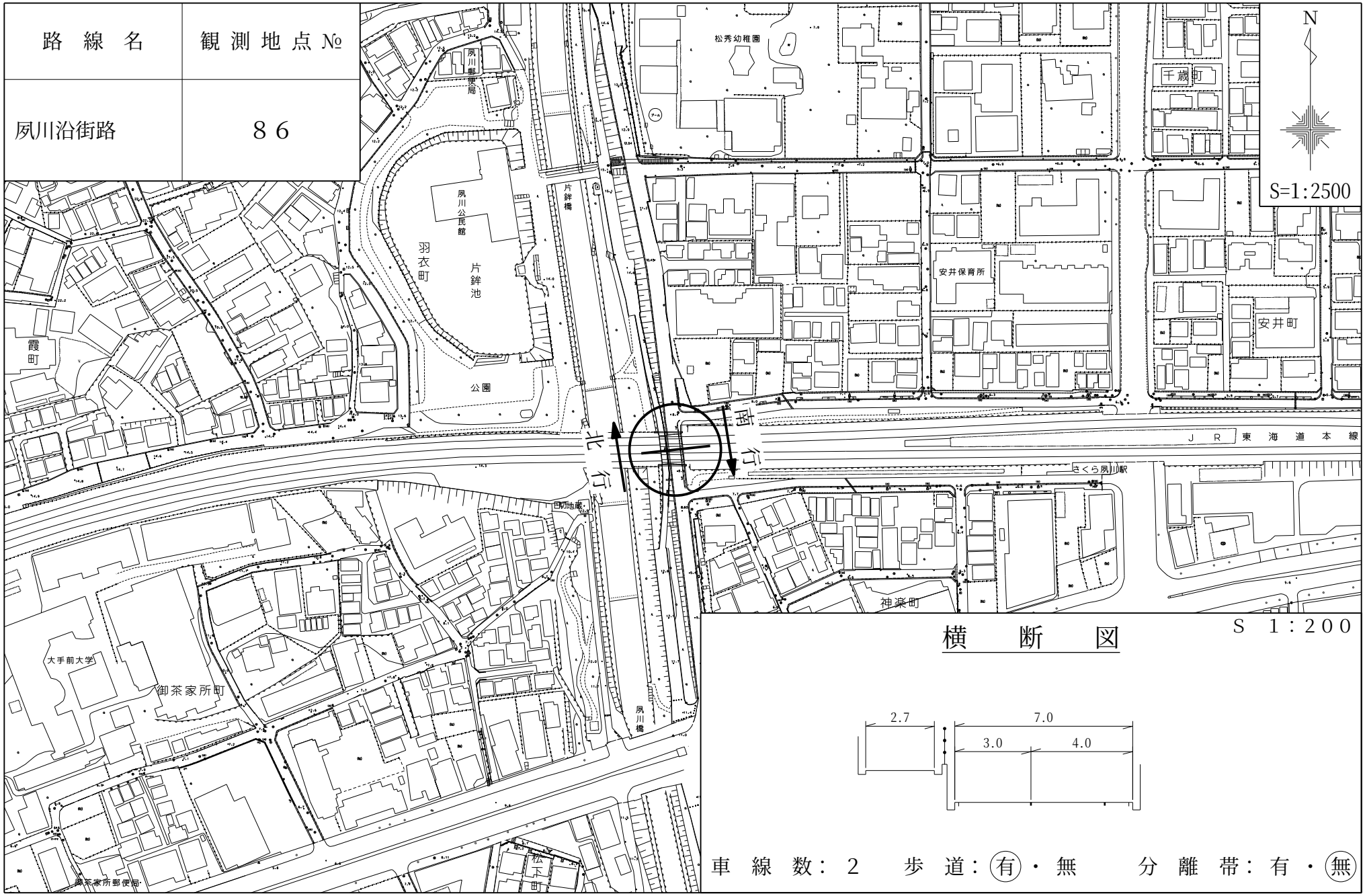

横　断　図

Ｓ　１：２００

車線数：２　歩道：(有)・無　分離帯：有・(無)

路　線　名	観 測 地 点 №
市道西188号線	８７

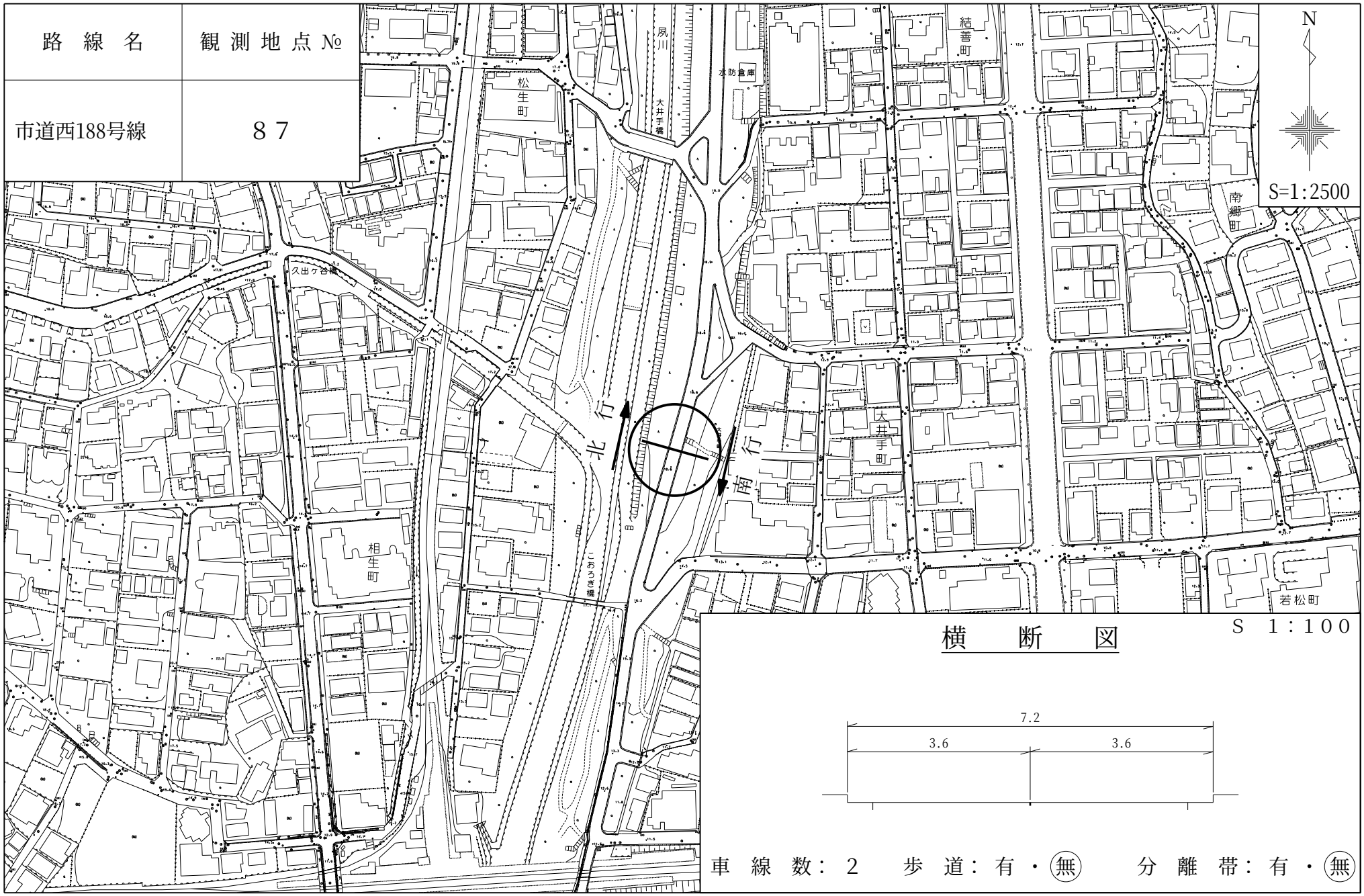

横　断　図

S　1：100

車　線　数：２　　歩　道：有・(無)　　分　離　帯：有・(無)

路　線　名	観測地点№
市道西627号線	８８

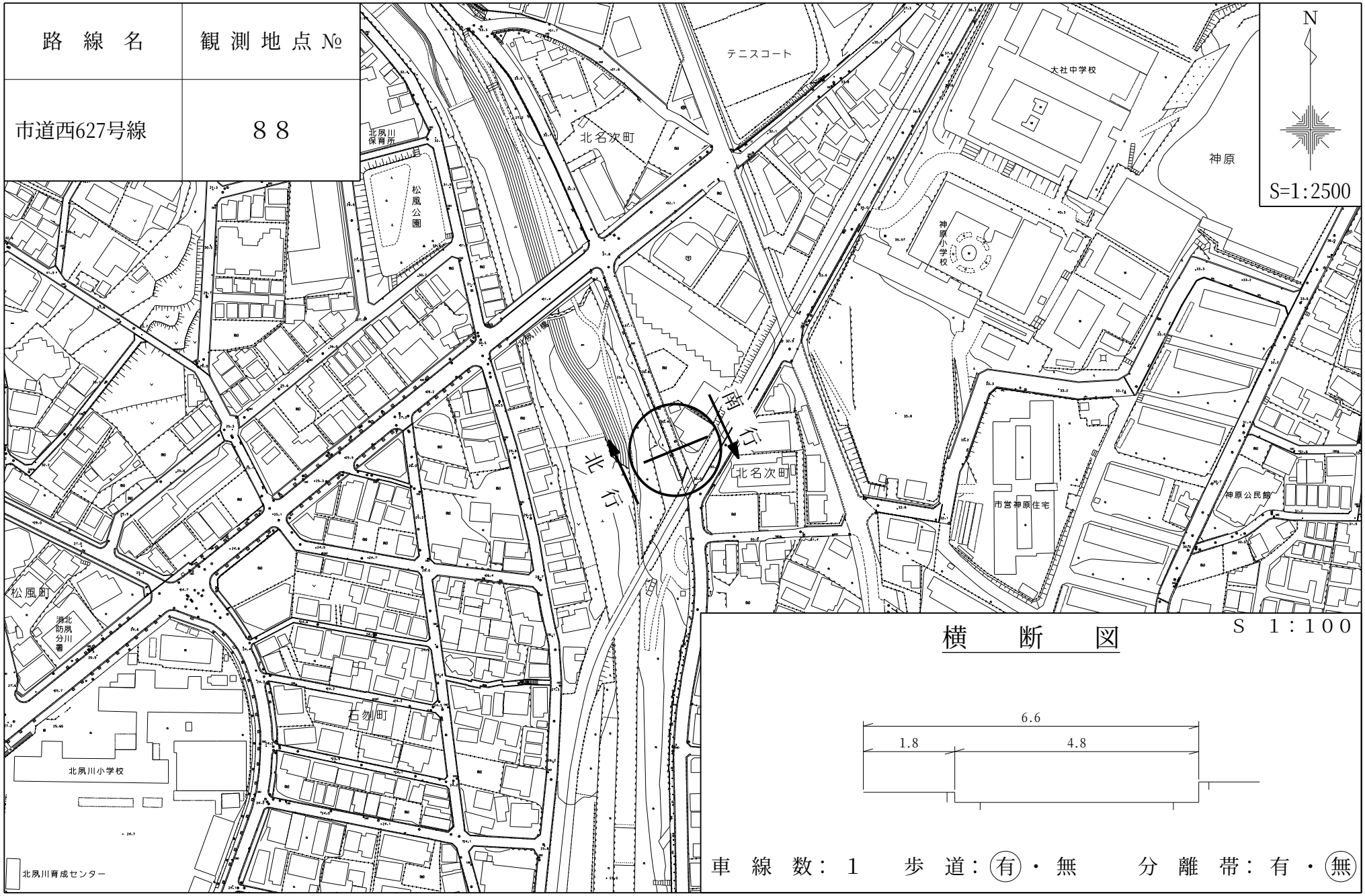

横　断　図

S　1：100

車　線　数：１　　歩　道：(有)・無　　分　離　帯：有・(無)

路線名	観測地点№
山口線	89

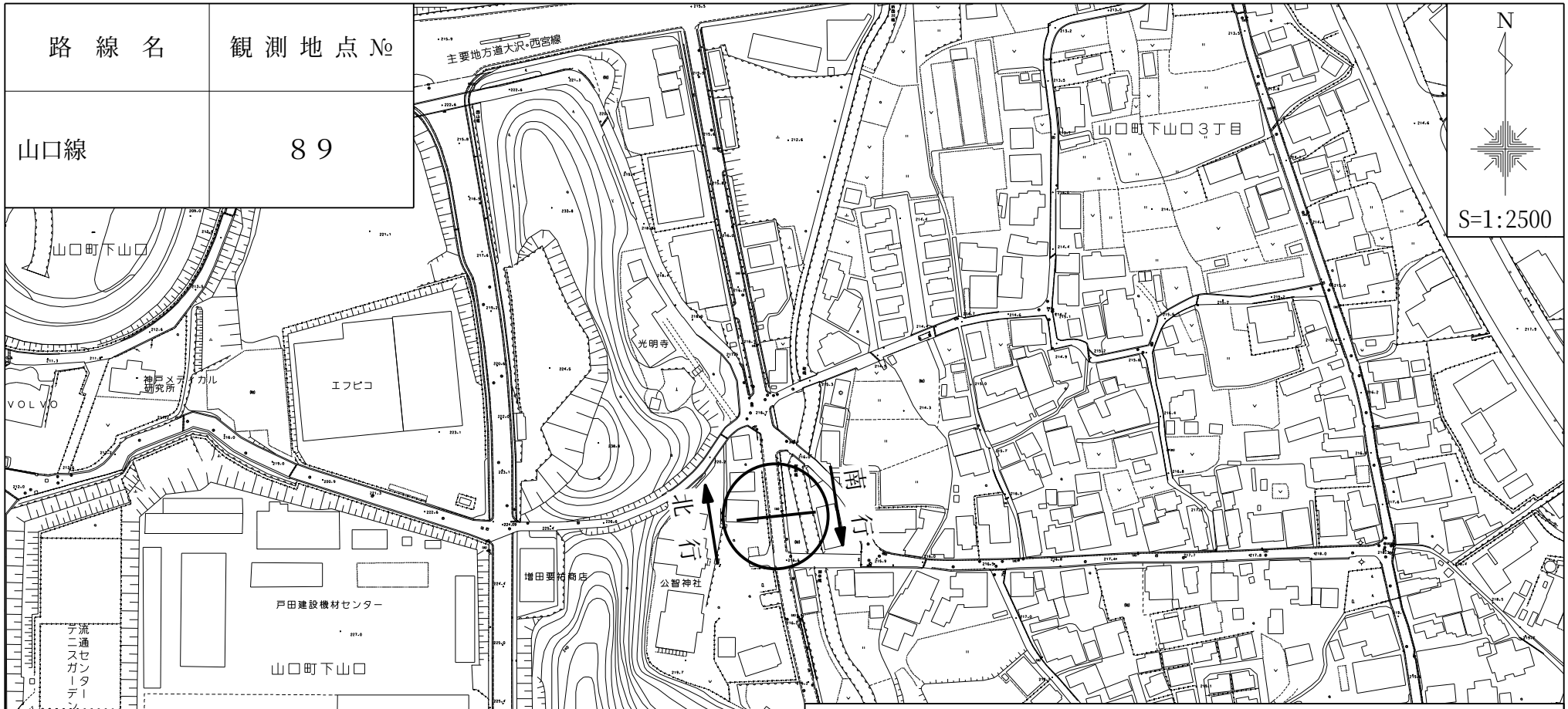

横　断　図

S　1：100



車線数：1　歩道：(有)・無　分離帯：有・(無)

路　線　名	観測地点№
県道大沢西宮線	９０

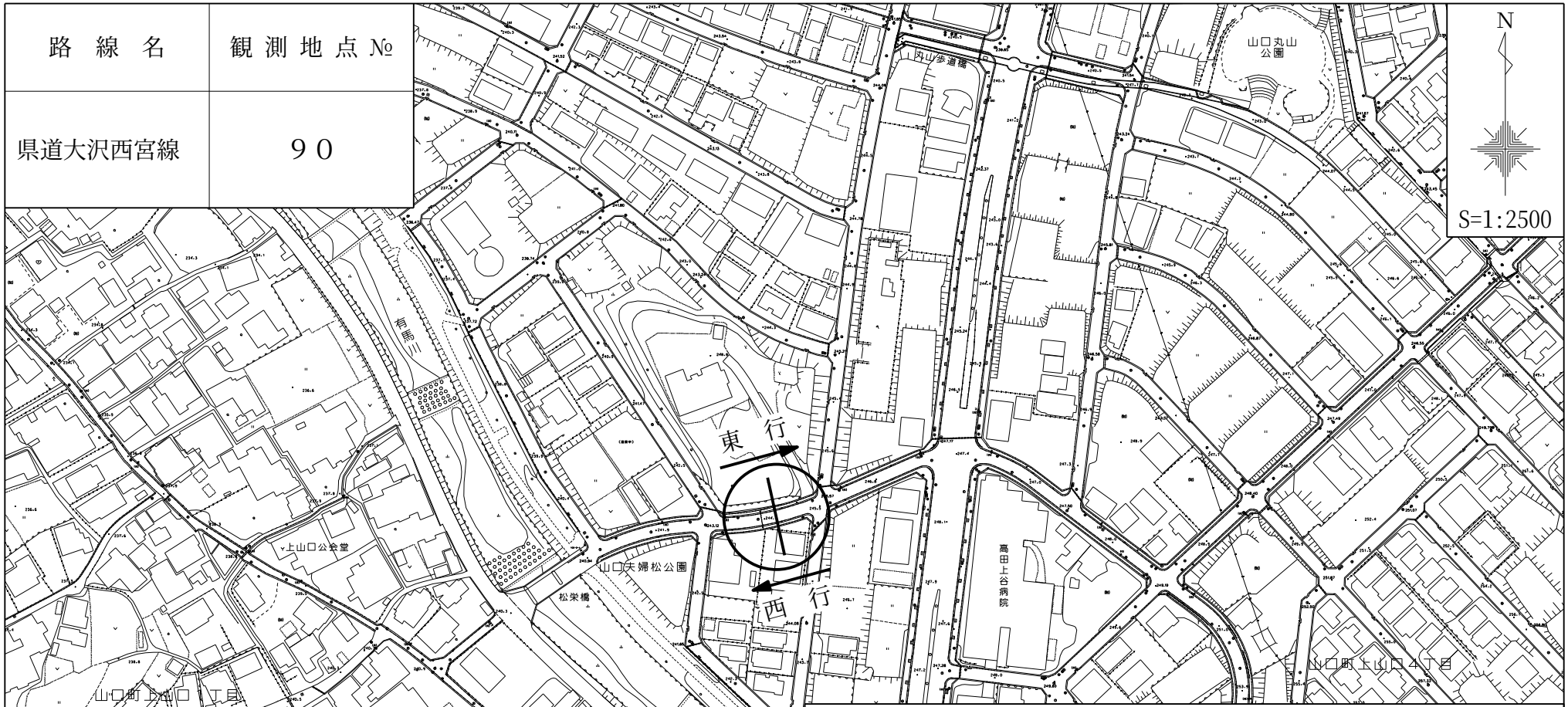

横　断　図

S　1：100

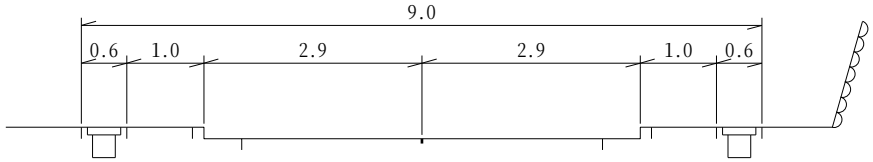

車　線　数：２　　歩　道：(有)・無　　分　離　帯：有・(無)