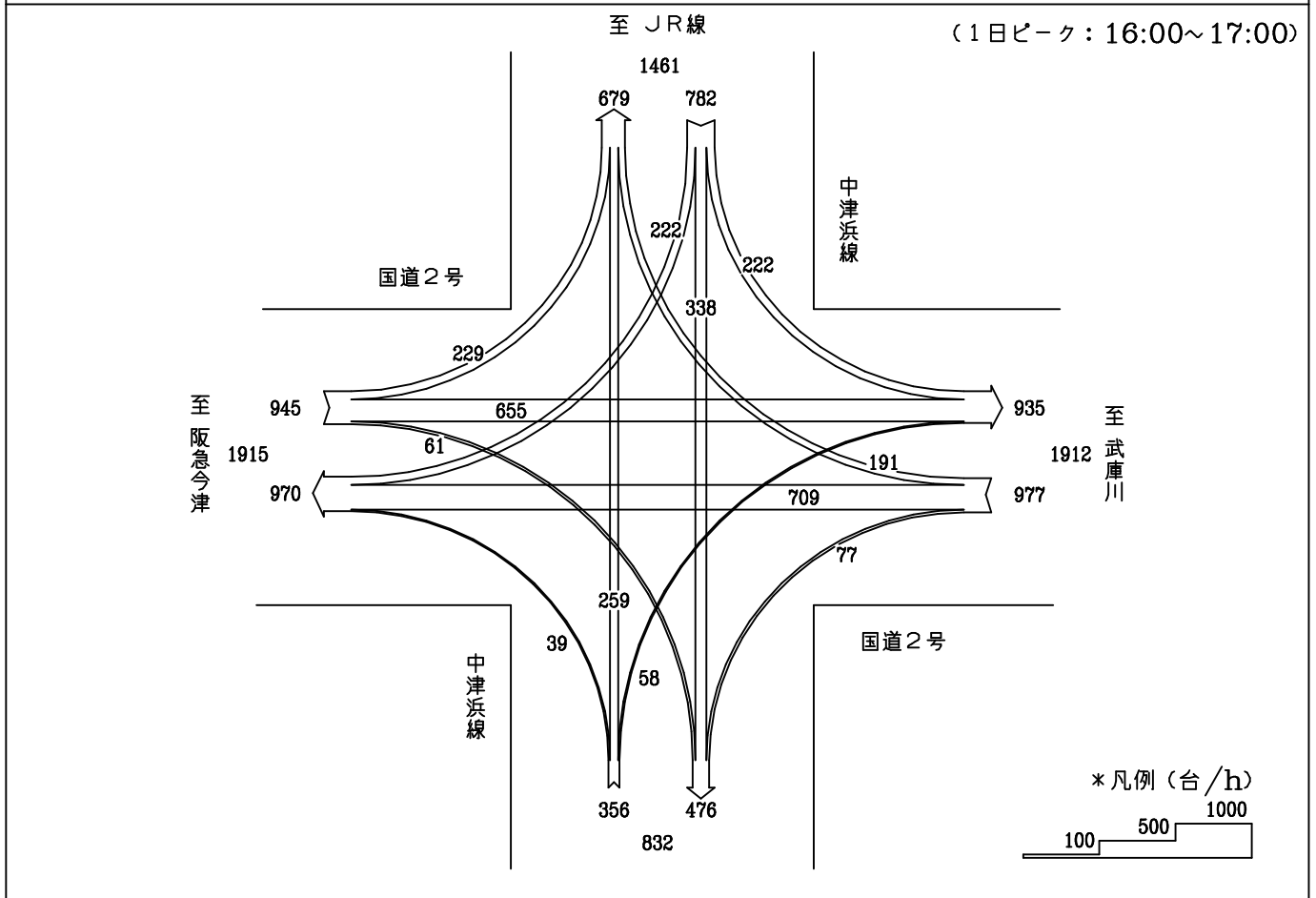
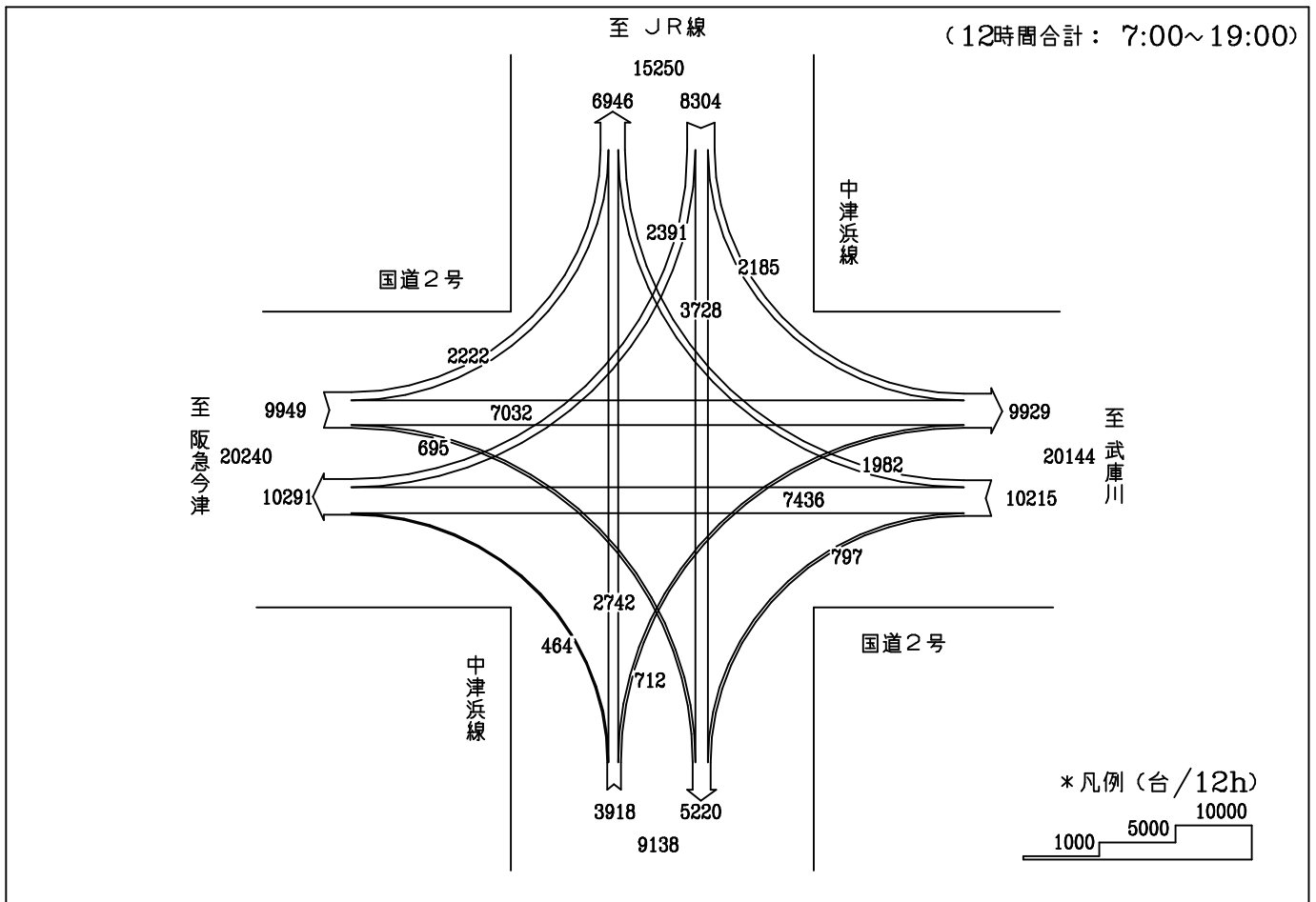


# 自動車交通流動図

調査地点 : No.1 国道2号線 / 中津浜線

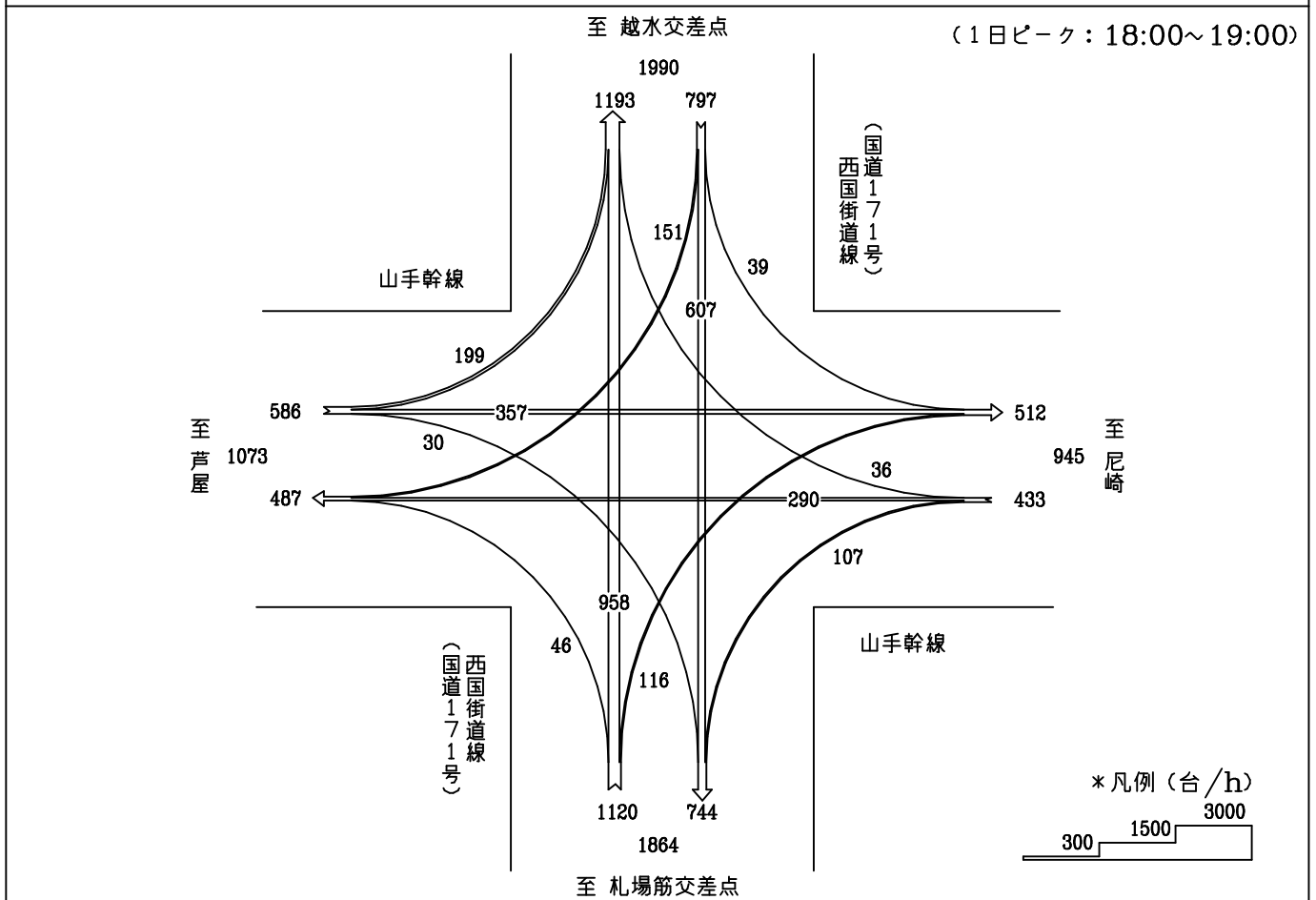
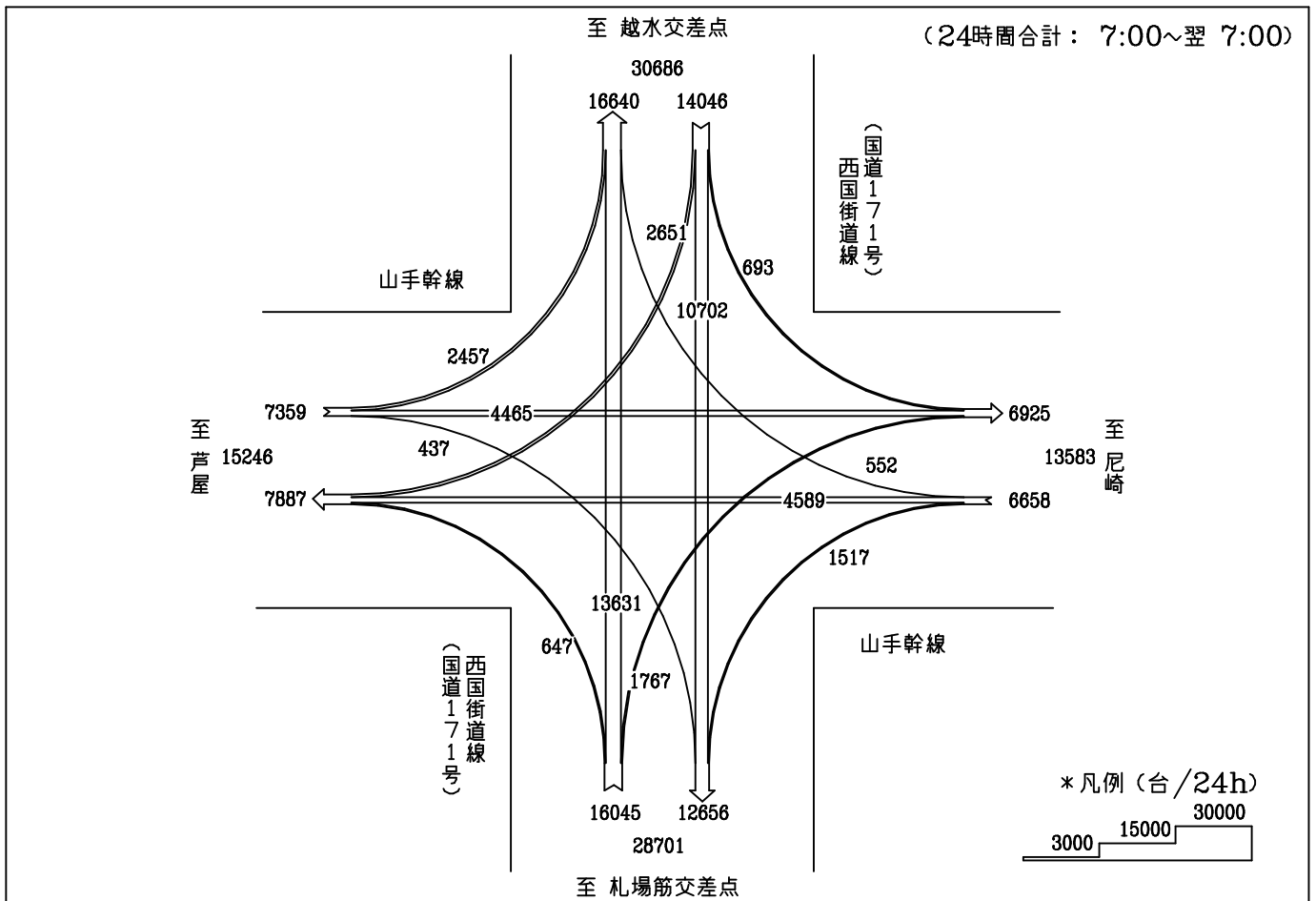
調査年月日 : 平成27年10月27日(火) 天候: 晴れ一時雨



# 自動車交通流動図

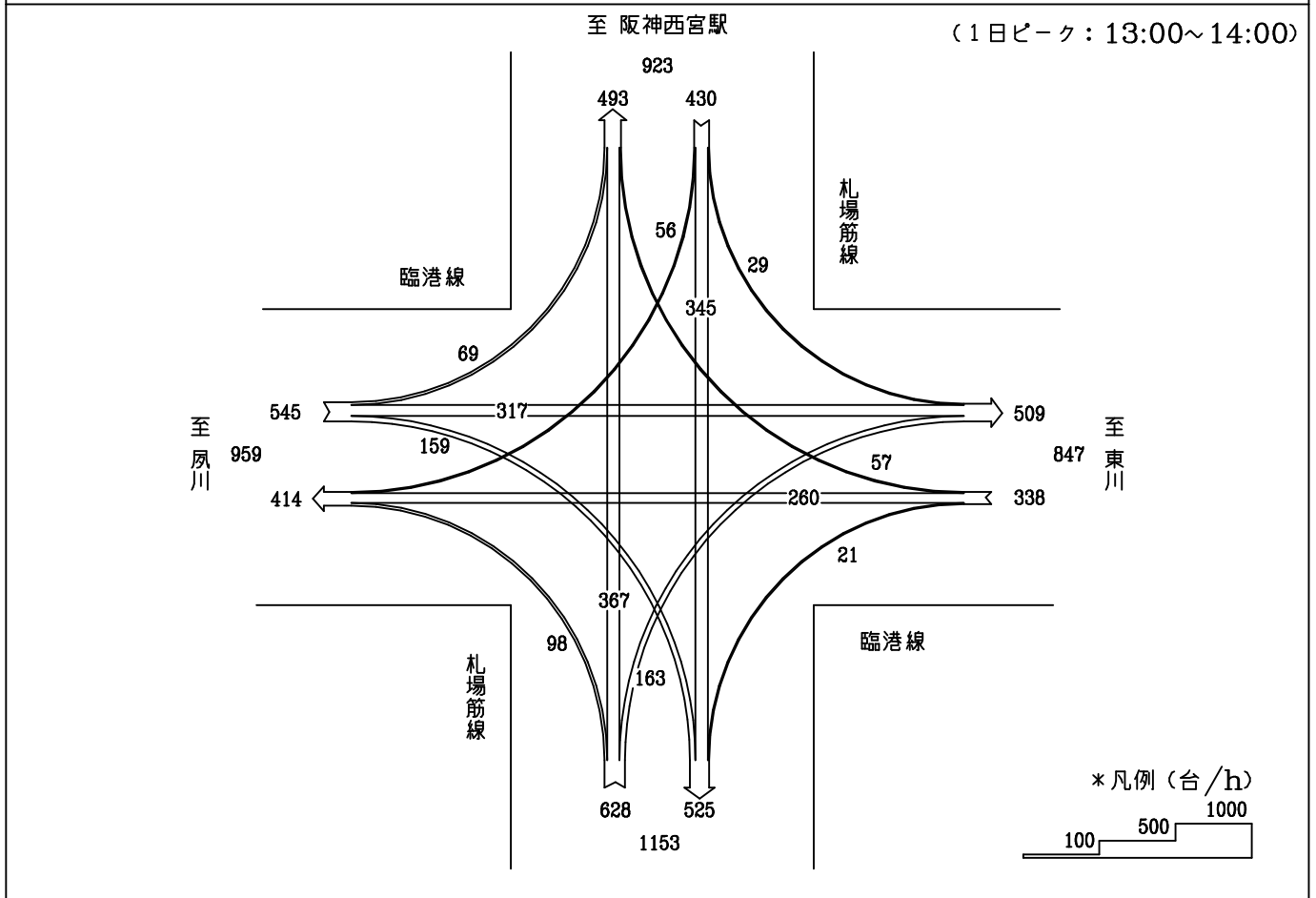
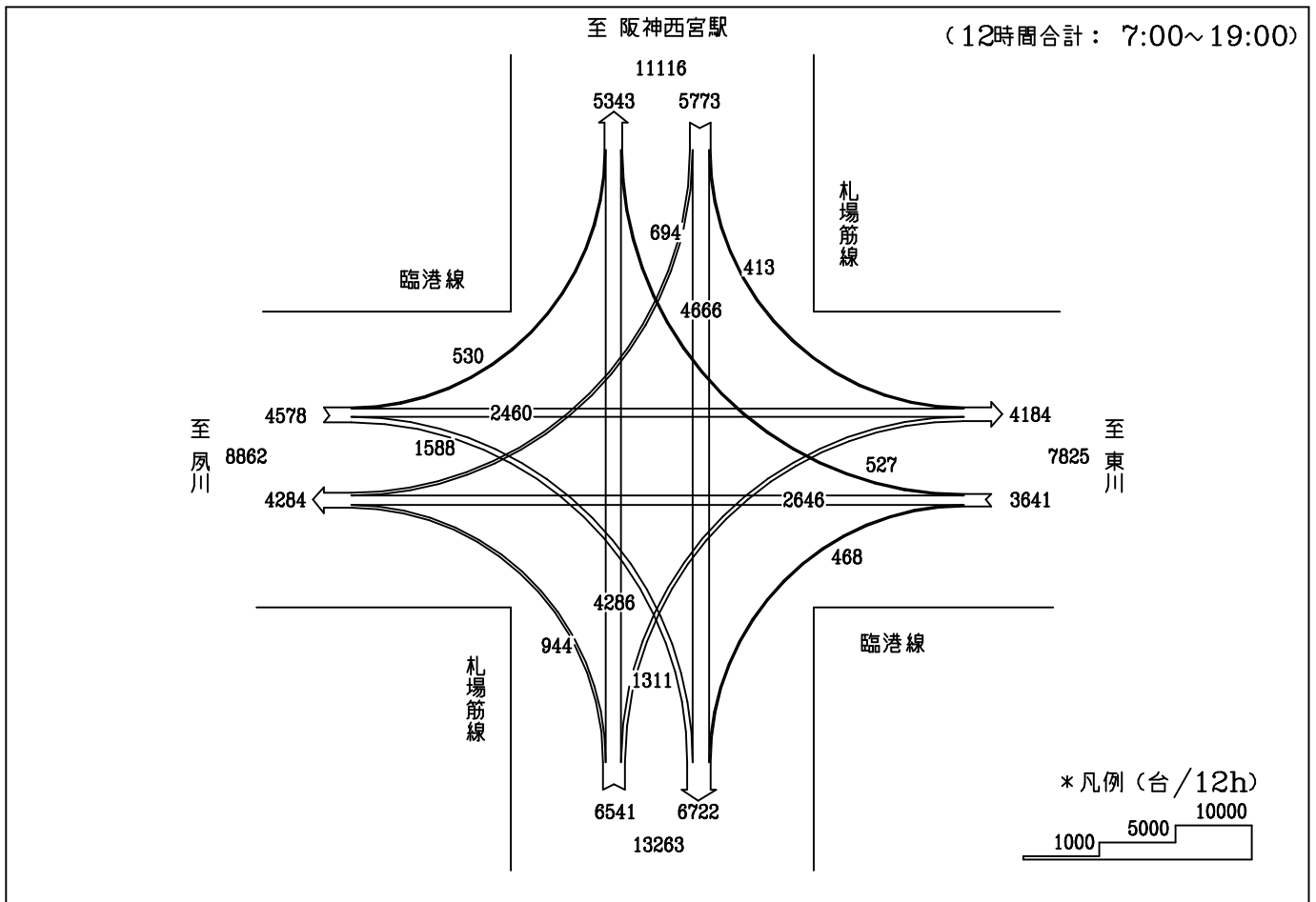
調査地点 : No.2 西国街道線 / 山手幹線

調査年月日 : 平成27年10月27日(火) 天候: 晴れ一時雨



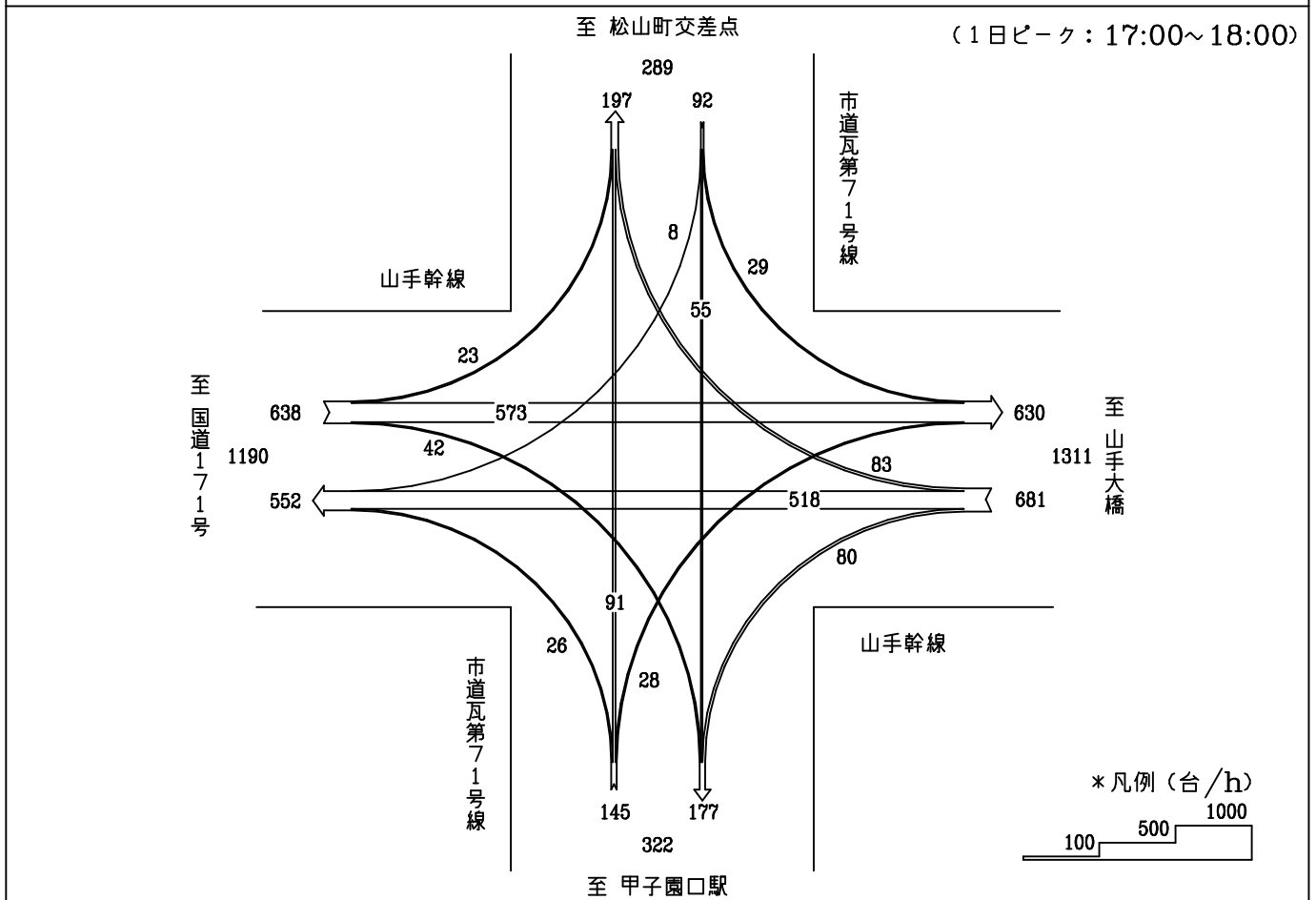
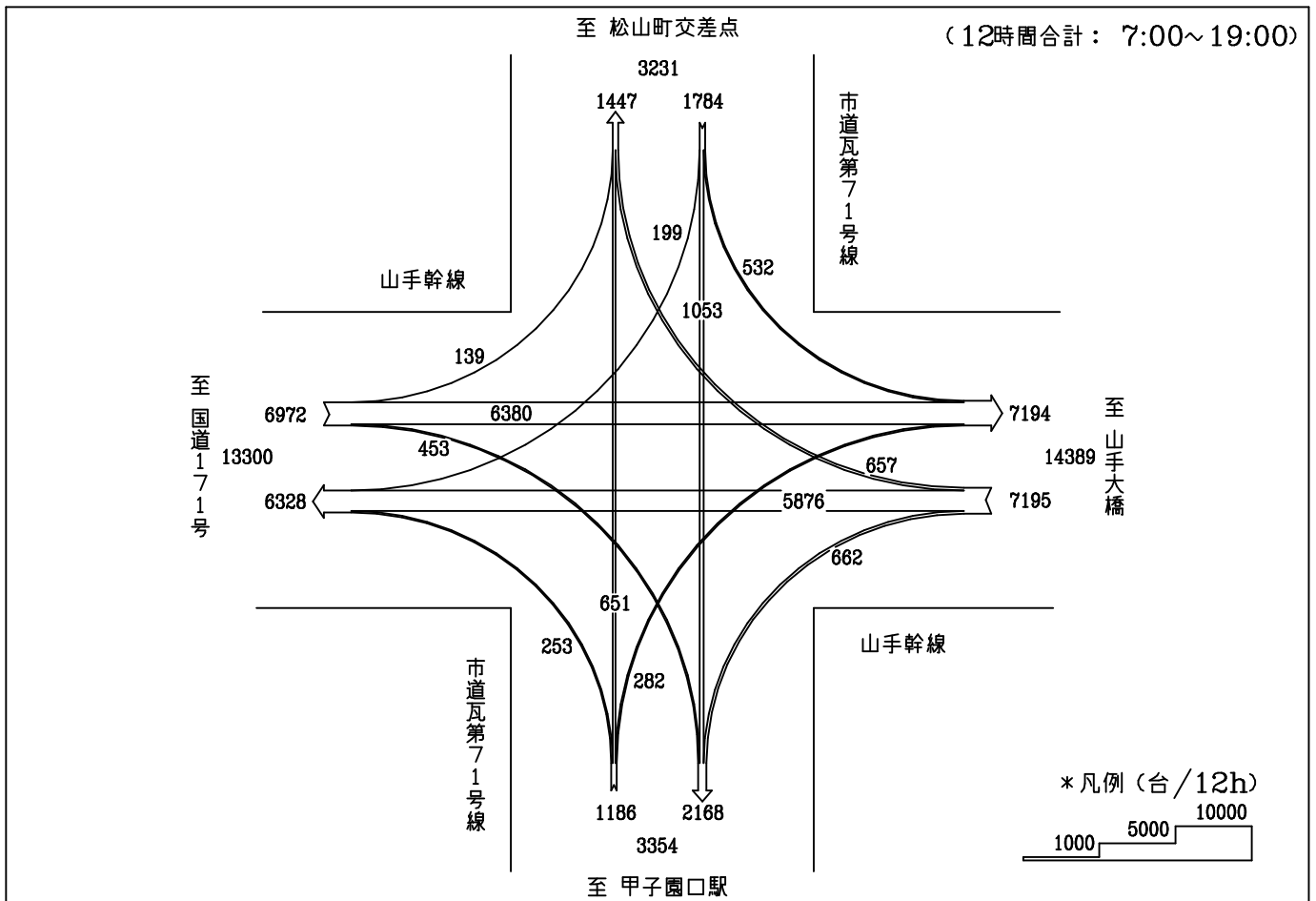
# 自動車交通流動図

調査地点 : No.3 札幌筋線/臨港線  
 調査年月日 : 平成27年10月27日(火) 天候:晴れ一時雨



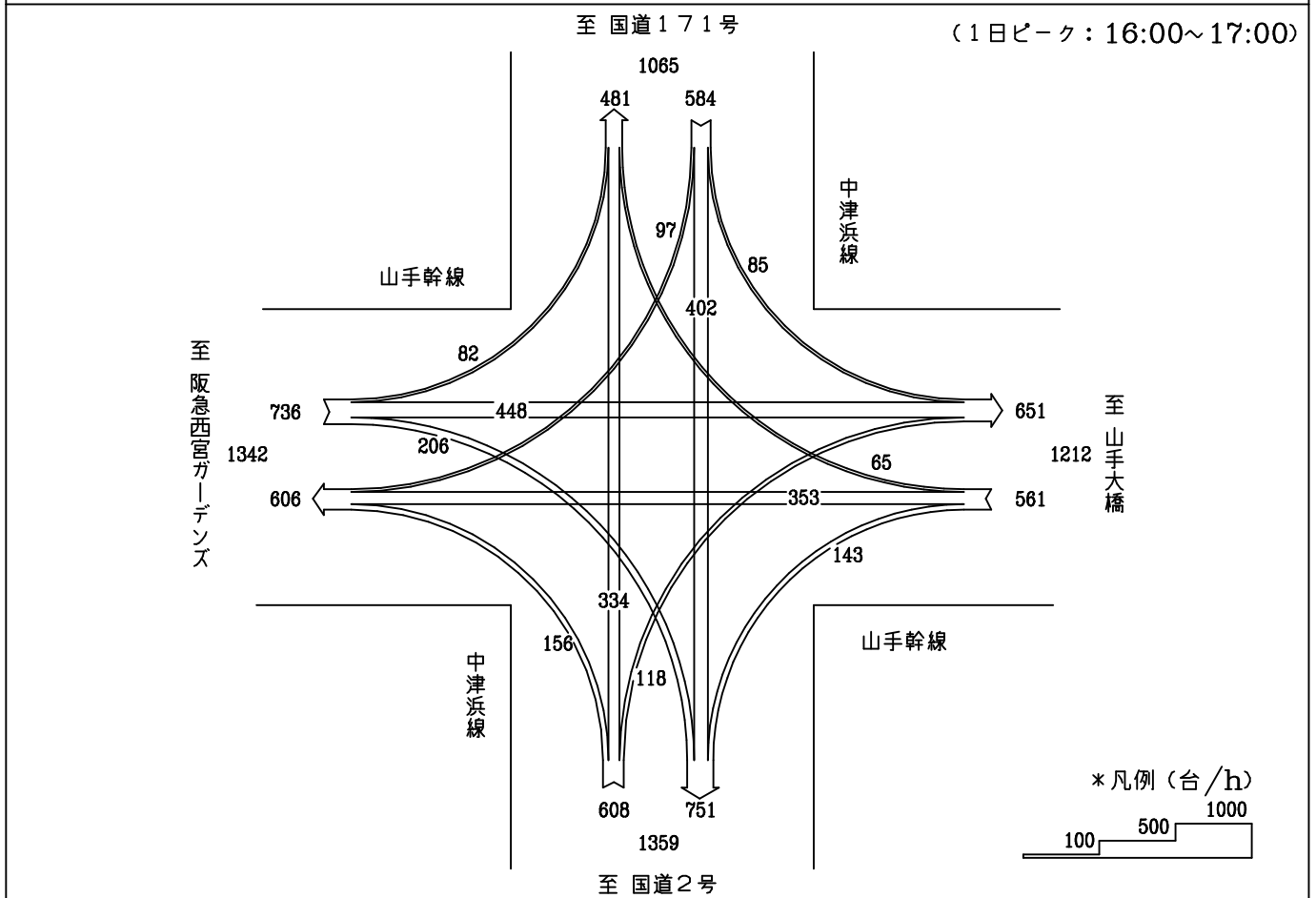
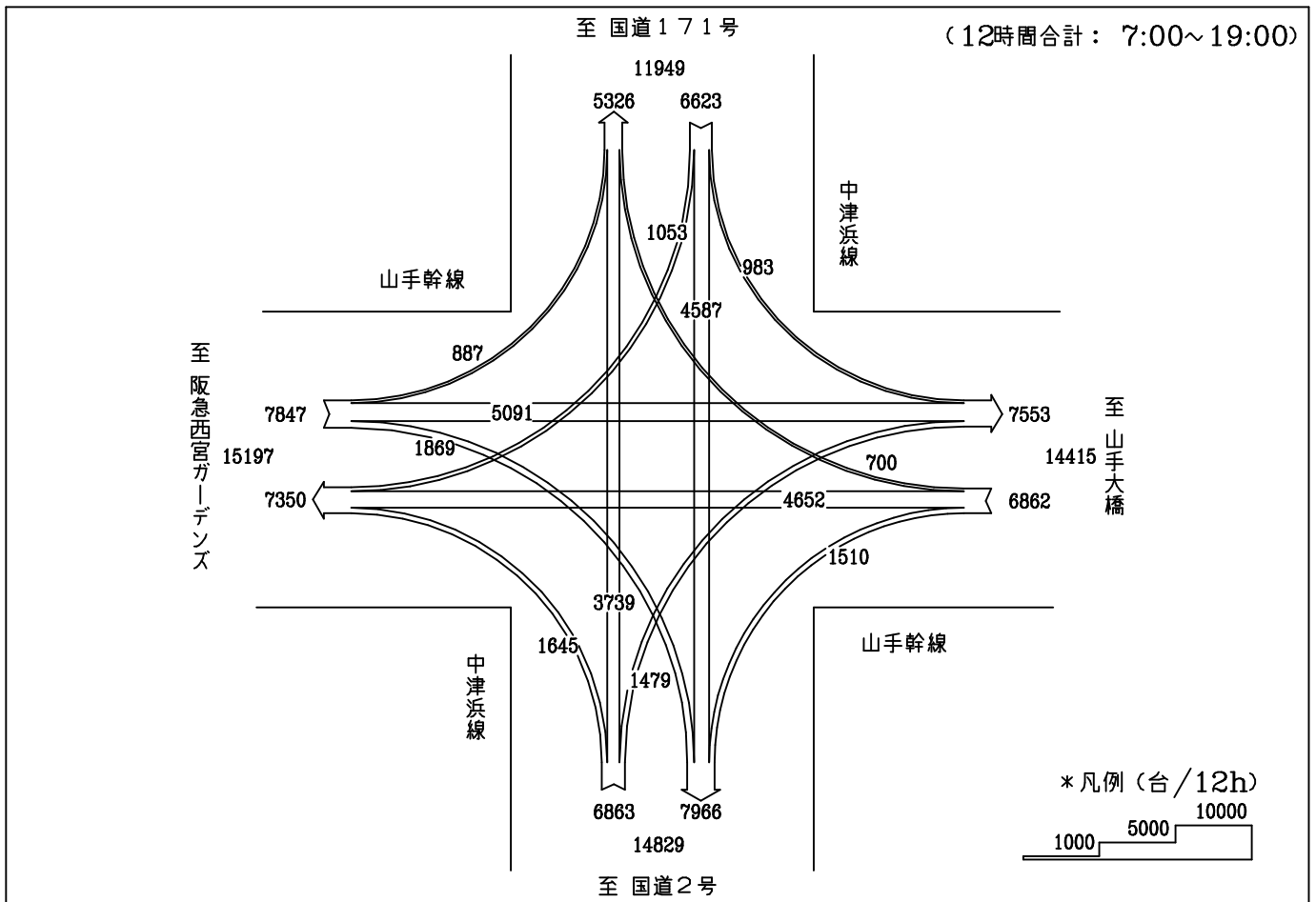
# 自動車交通流動図

調査地点 : No.4 山手幹線/市道瓦71号線  
 調査年月日 : 平成27年10月27日(火) 天候:晴れ一時雨



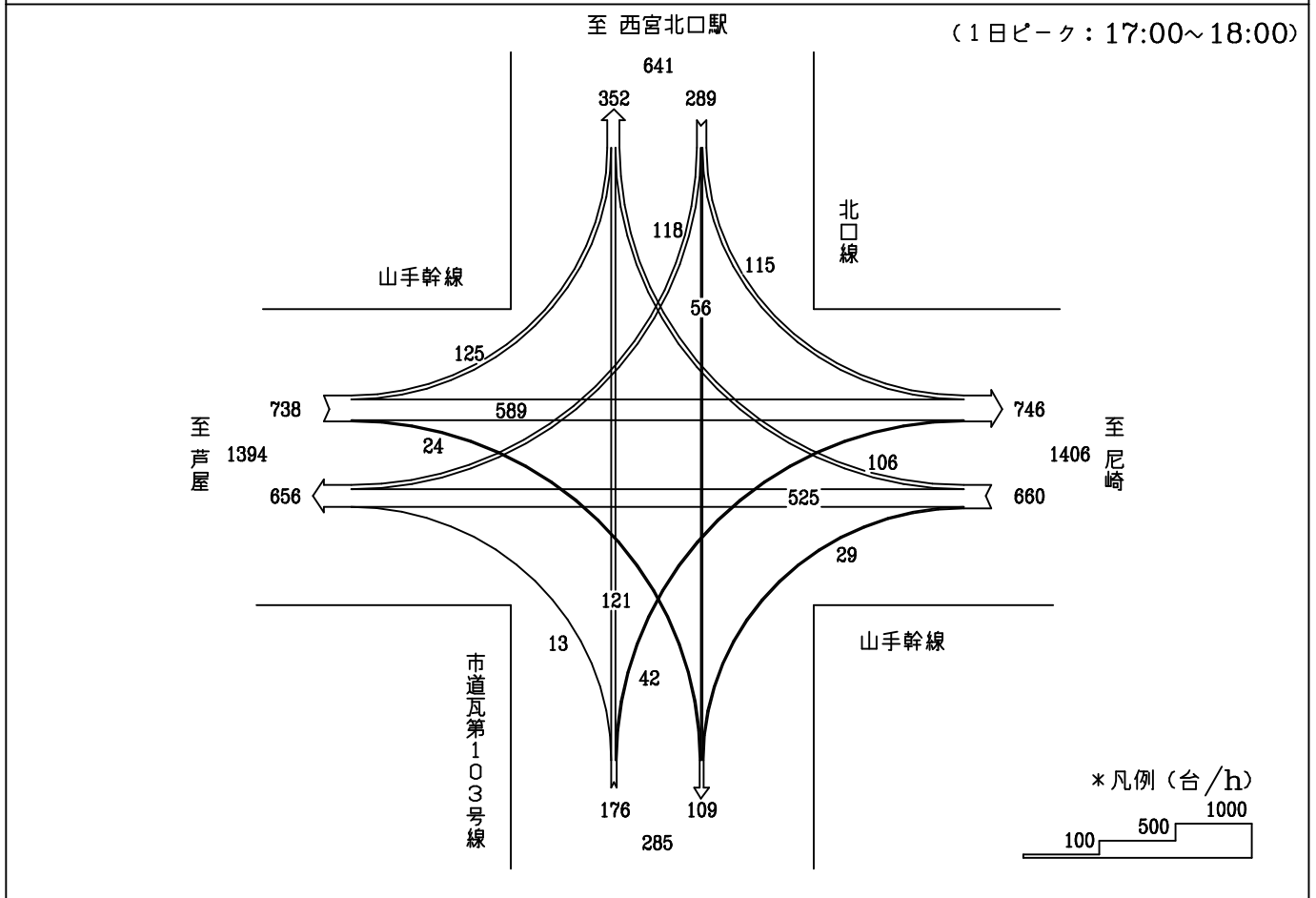
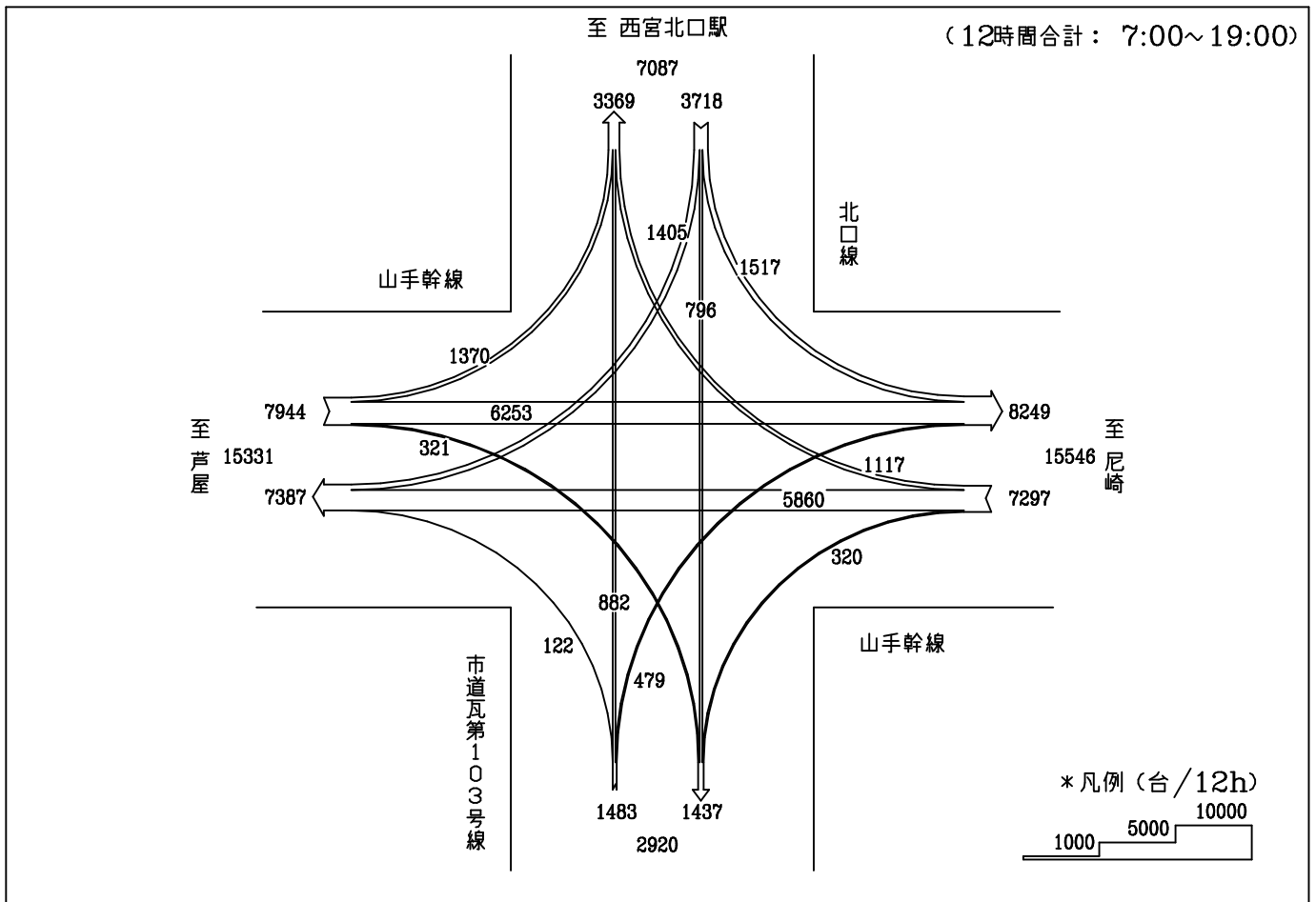
# 自動車交通流動図

調査地点 : No.5 山手幹線 / 中津浜線  
 調査年月日 : 平成27年10月27日(火) 天候:晴れ一時雨



# 自動車交通流動図

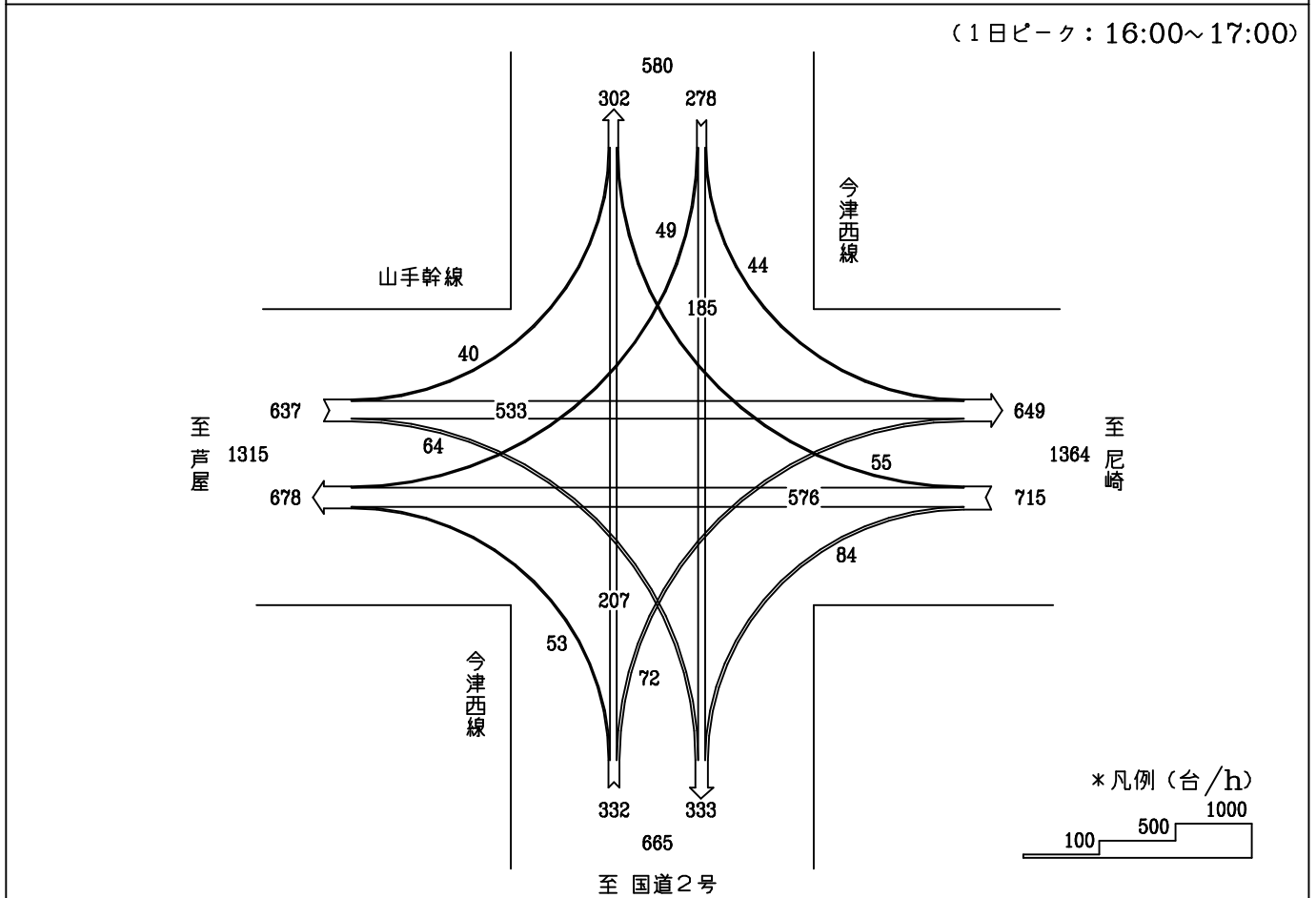
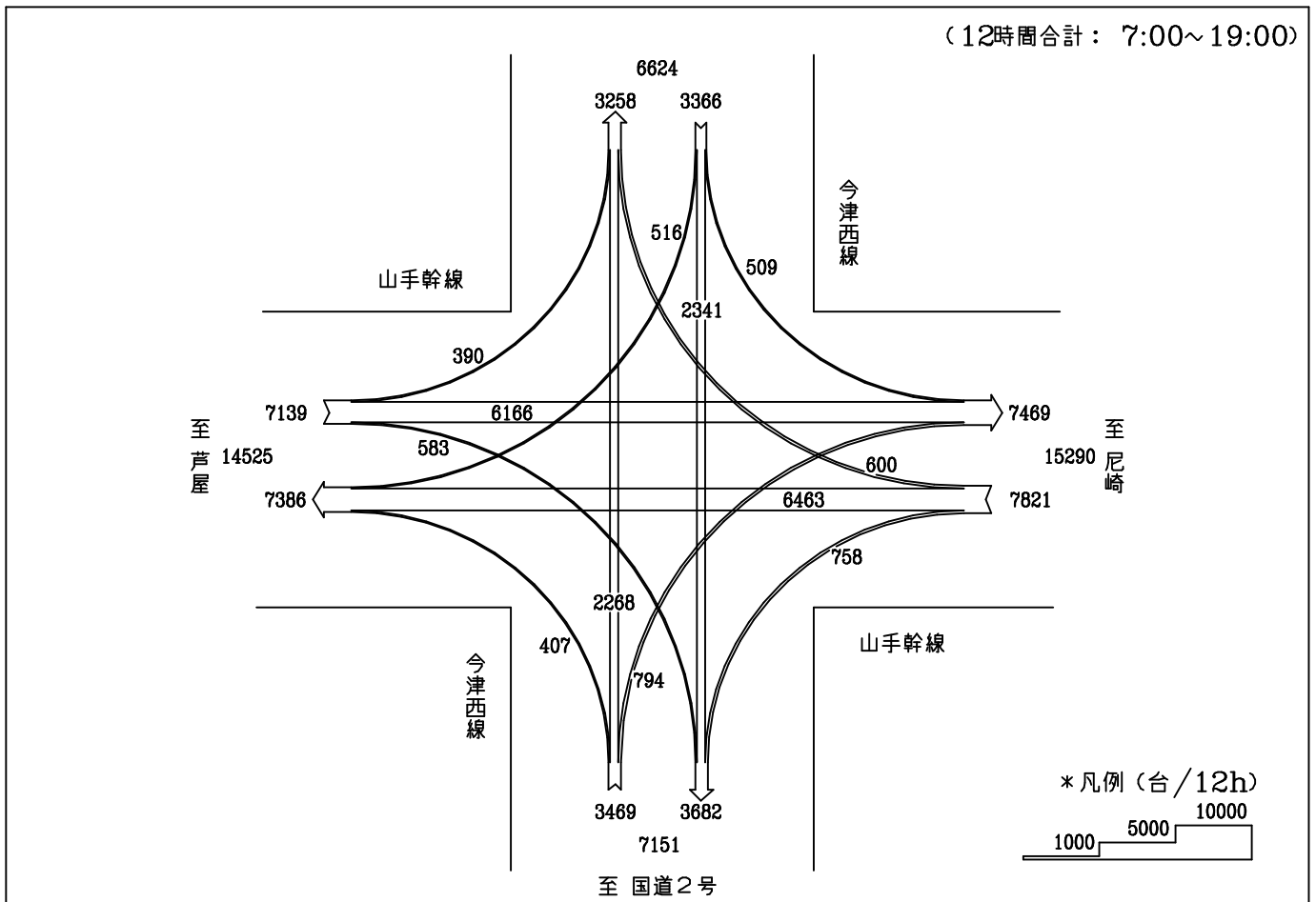
調査地点 : No.6 山手幹線/北口線/瓦第103号線  
 調査年月日 : 平成27年10月27日(火) 天候:晴れ一時雨



# 自動車交通流動図

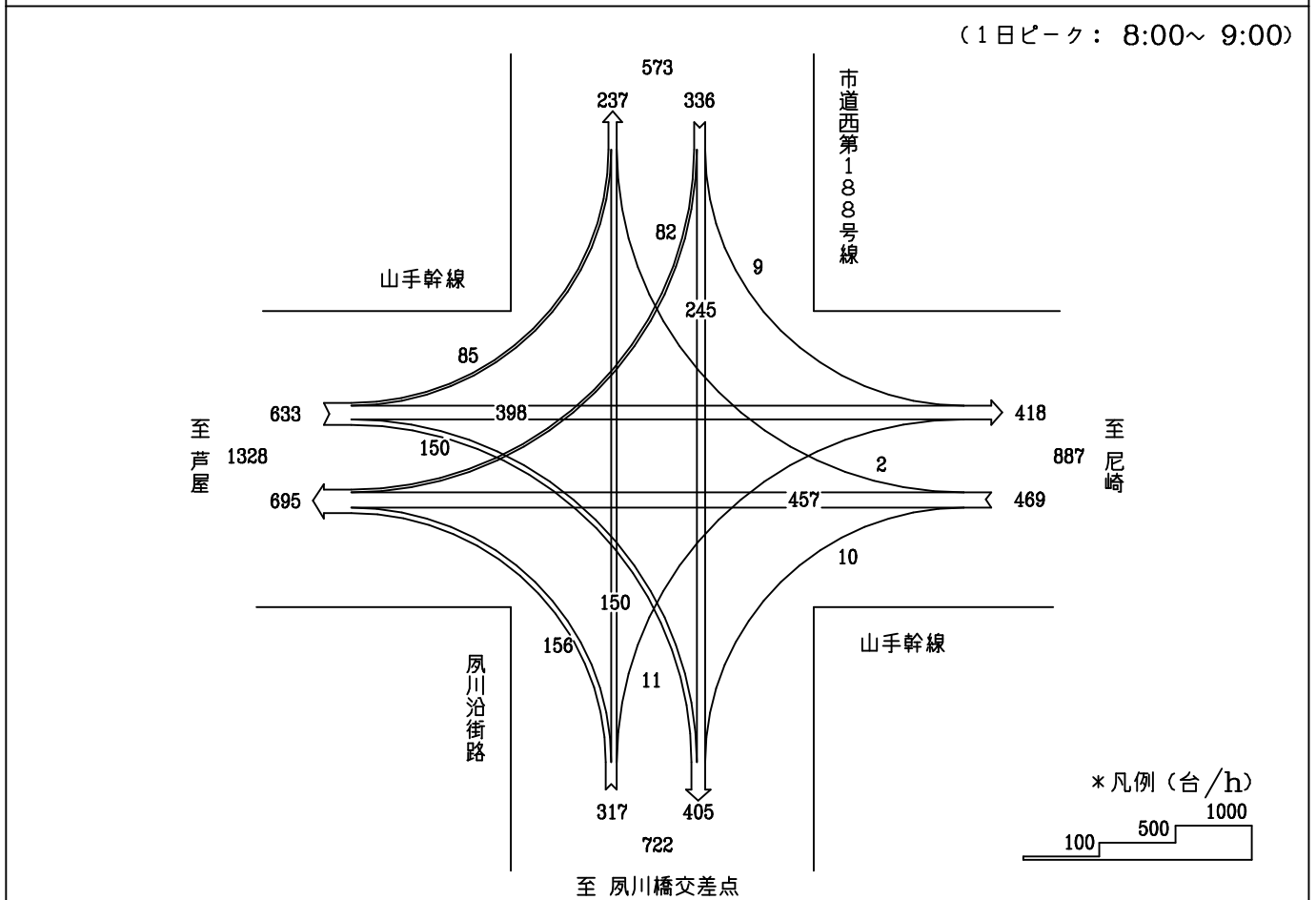
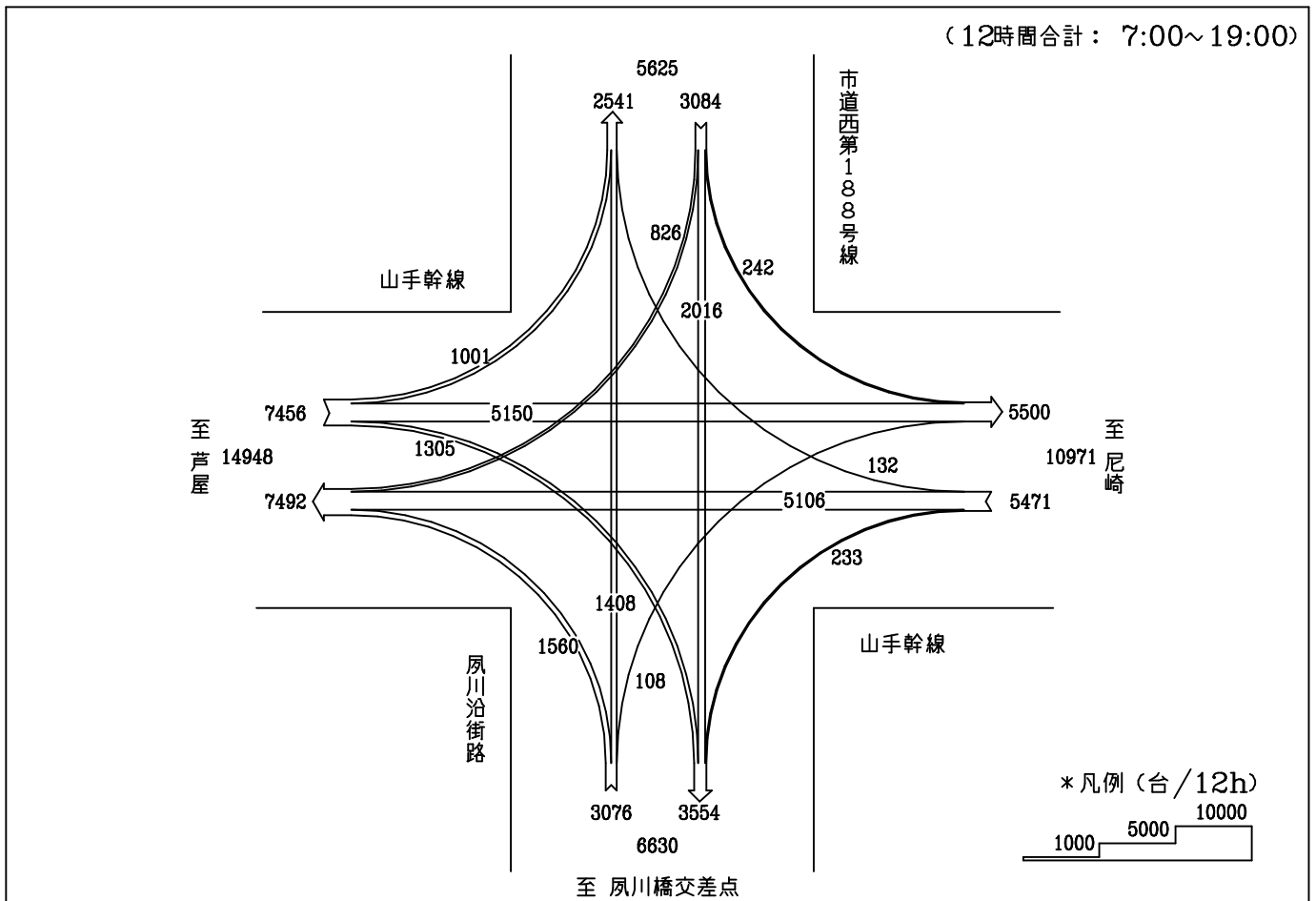
調査地点 : No.7 山手幹線/今津西線

調査年月日 : 平成27年10月27日(火) 天候:晴れ一時雨



# 自動車交通流動図

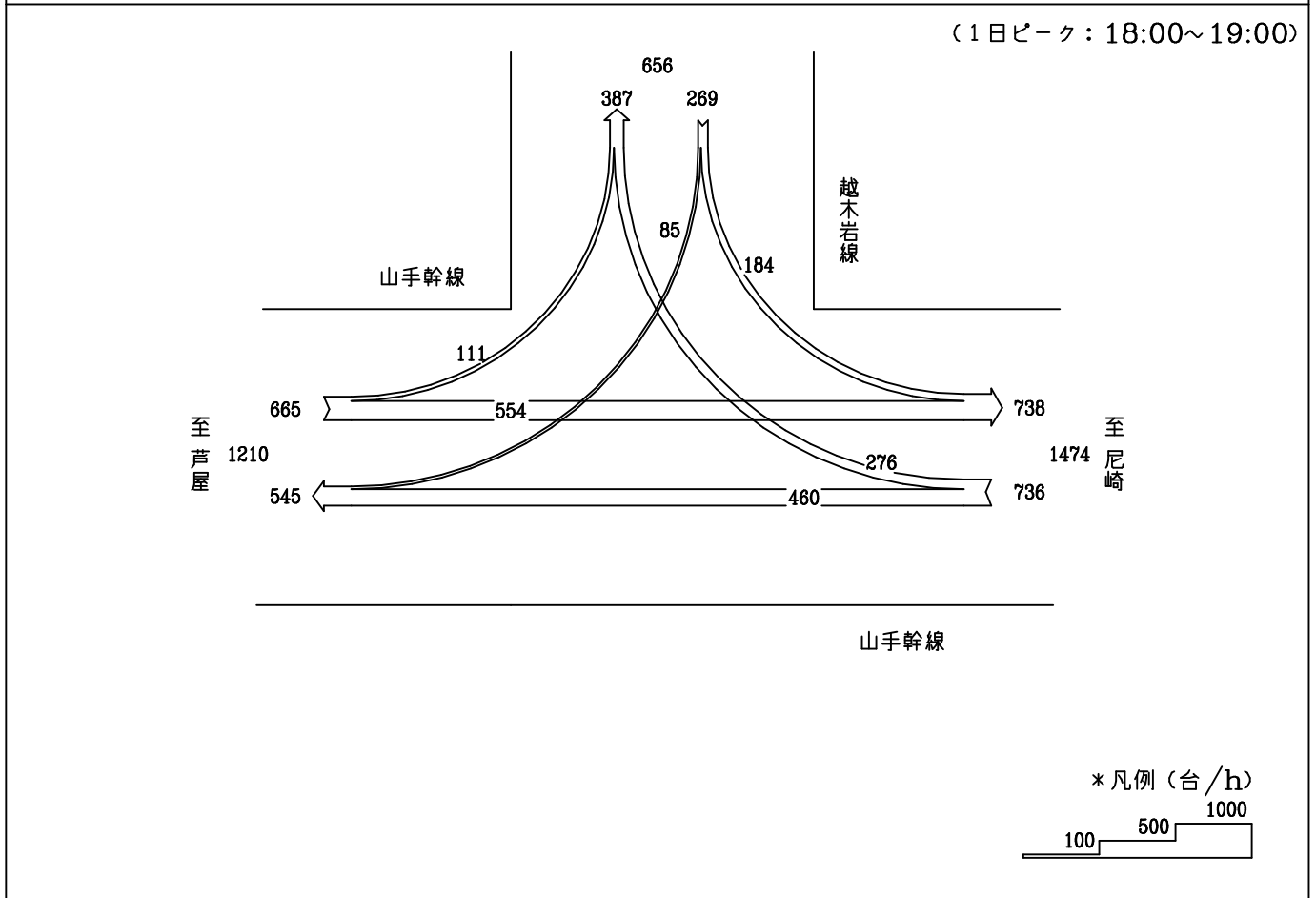
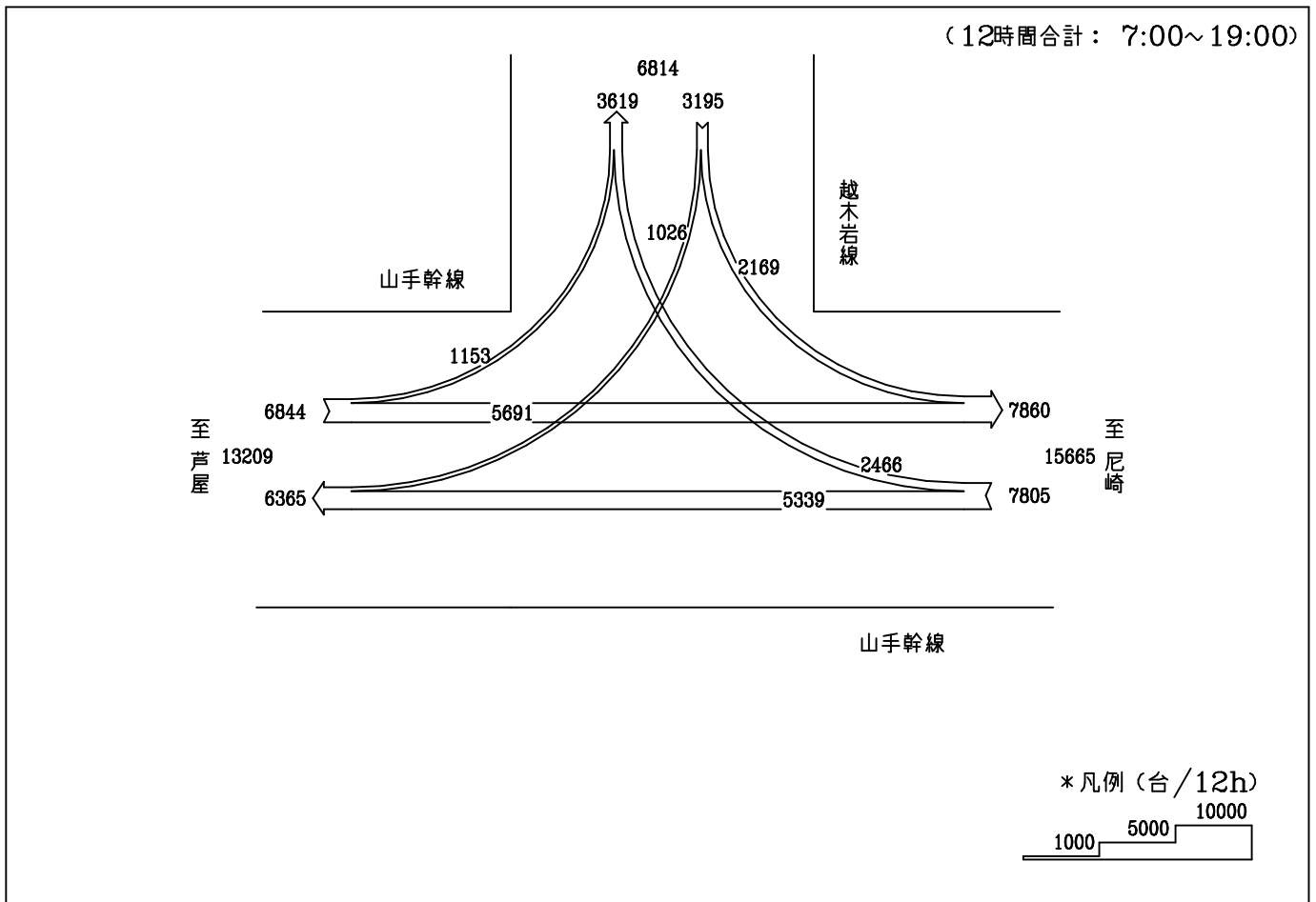
調査地点 : No.8 山手幹線/夙川沿街路  
 調査年月日 : 平成27年10月27日(火) 天候:晴れ一時雨





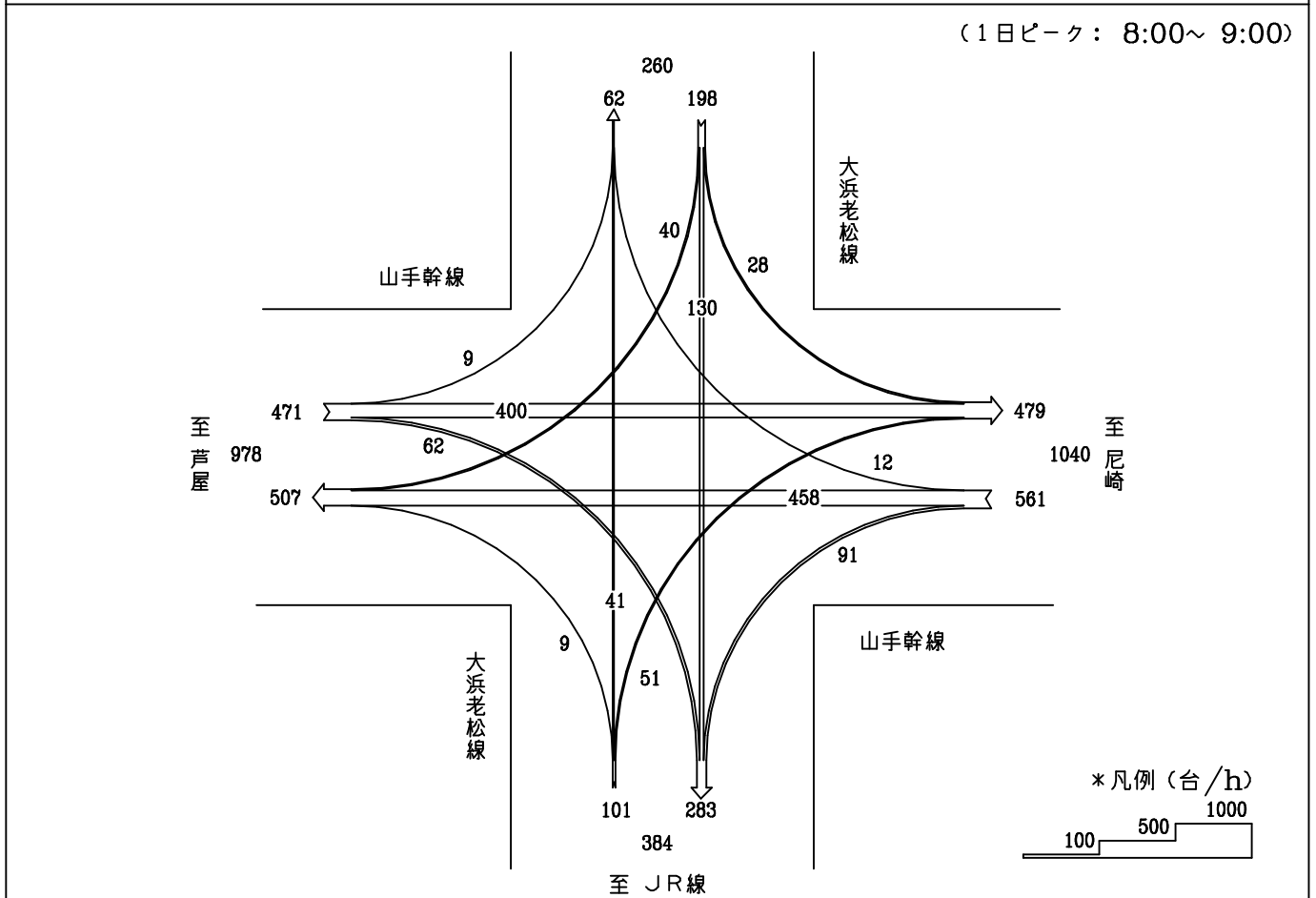
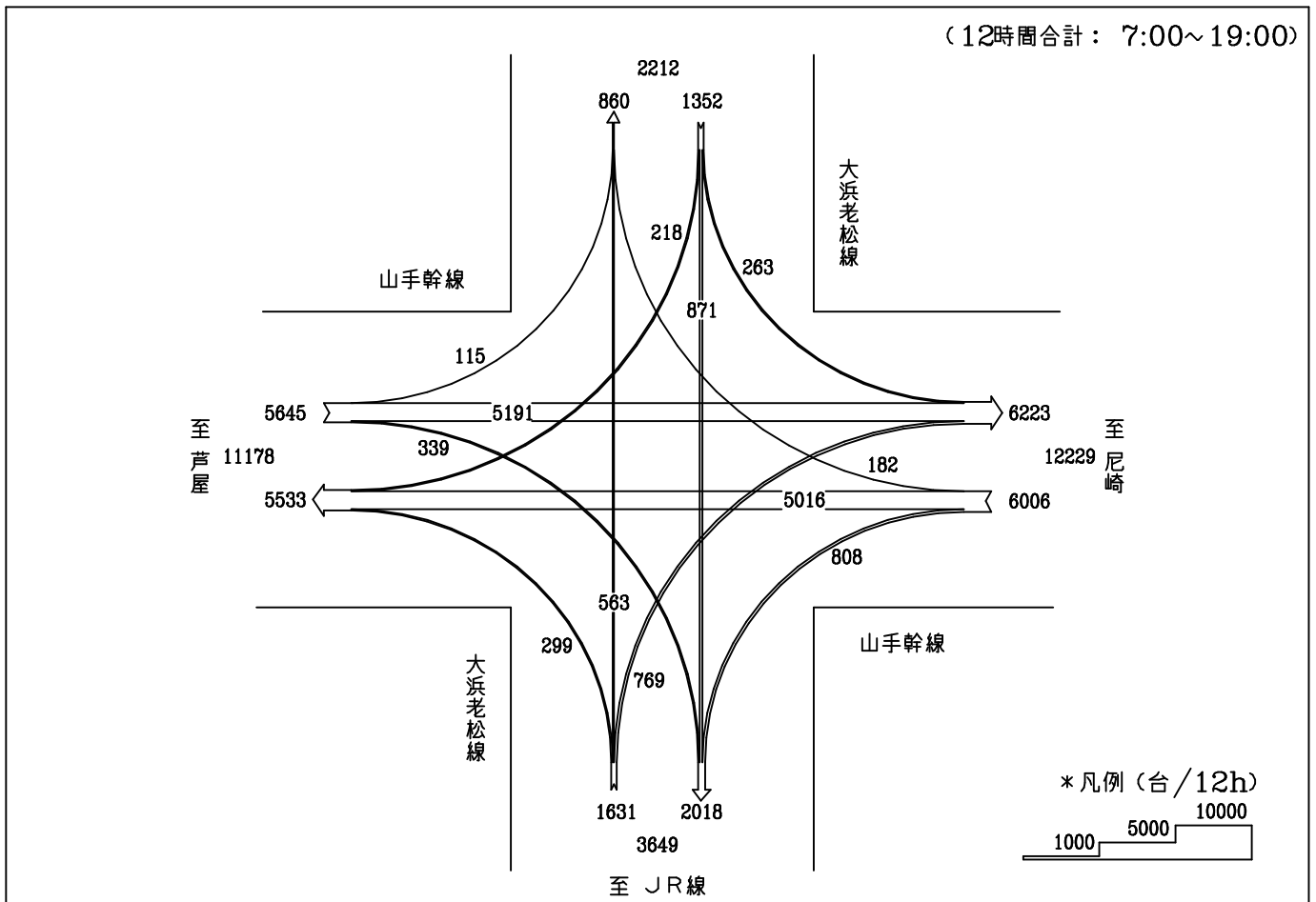
# 自動車交通流動図

調査地点 : No.9 山手幹線/越木岩線  
 調査年月日 : 平成27年10月27日(火) 天候:晴れ一時雨



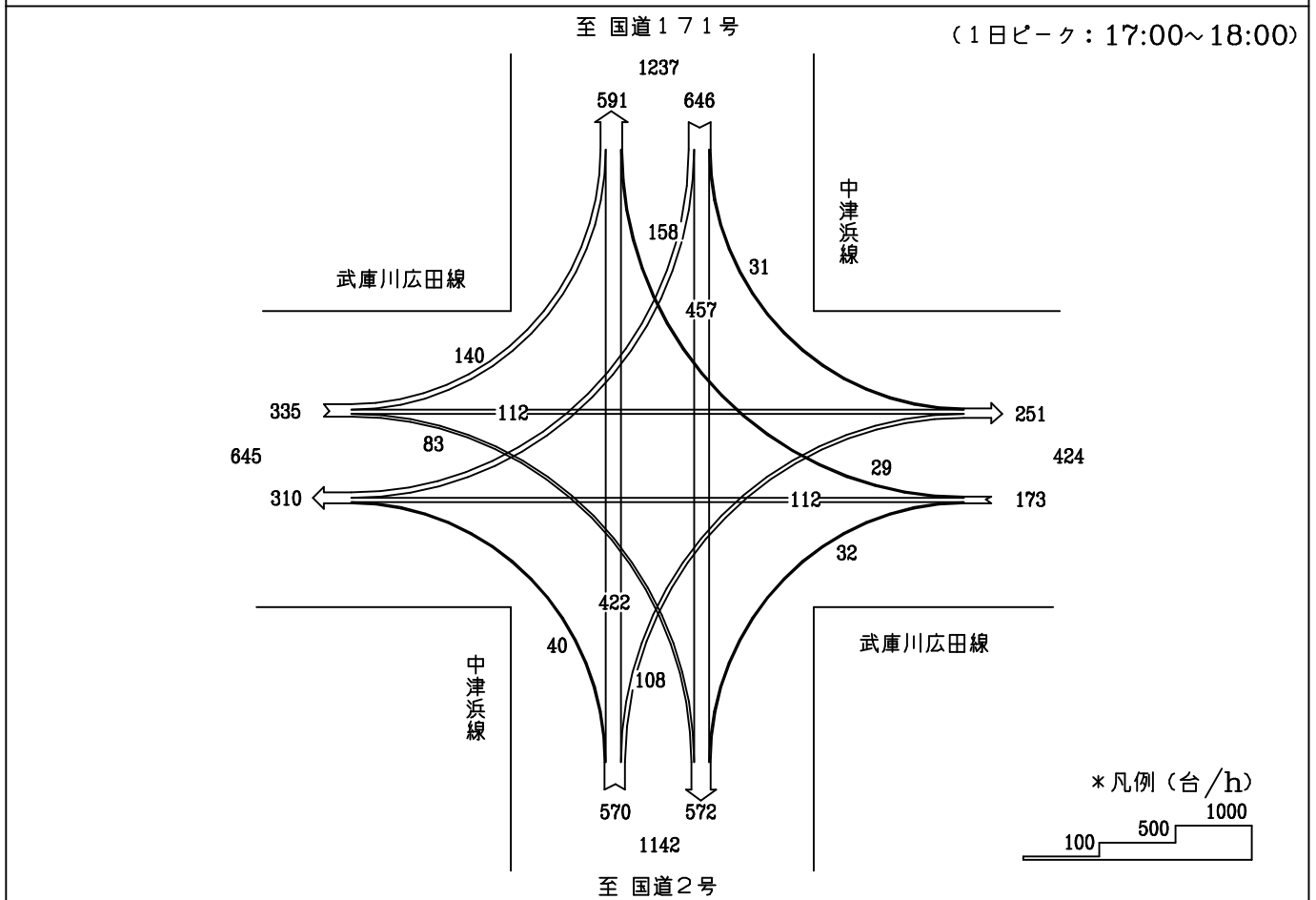
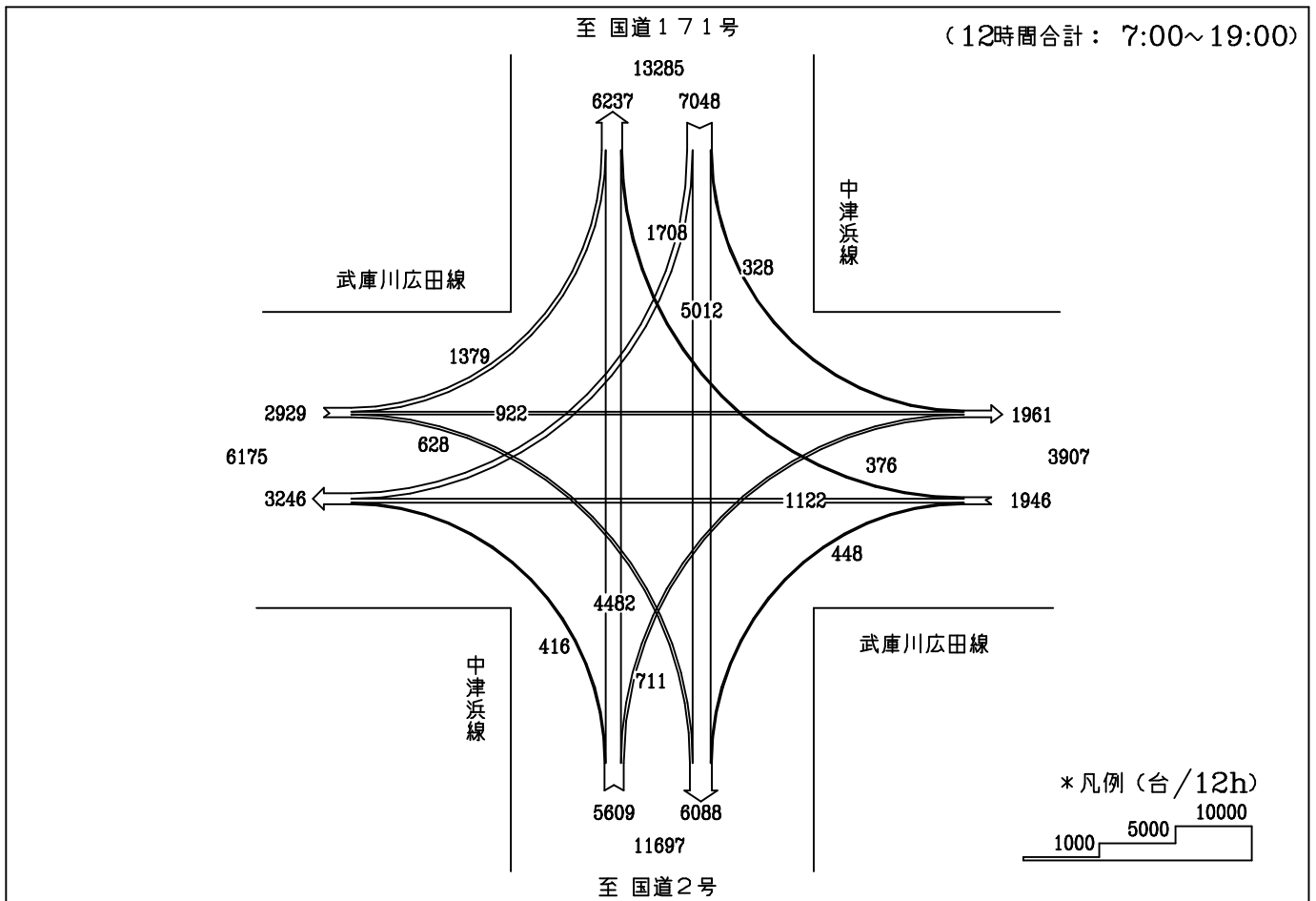
# 自動車交通流動図

調査地点 : No.10 山手幹線 / 大浜老松線  
 調査年月日 : 平成27年10月27日(火) 天候:晴れ一時雨



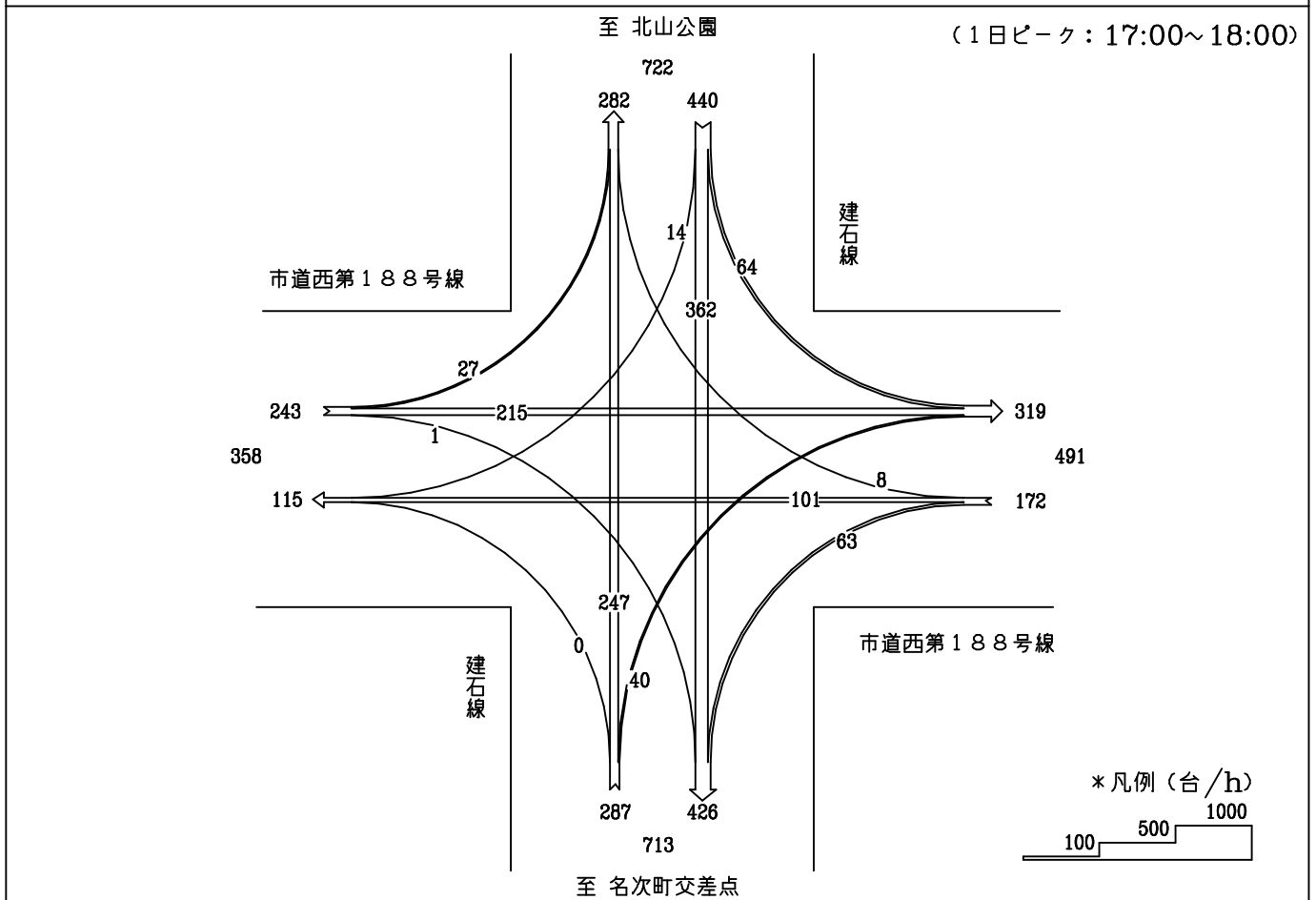
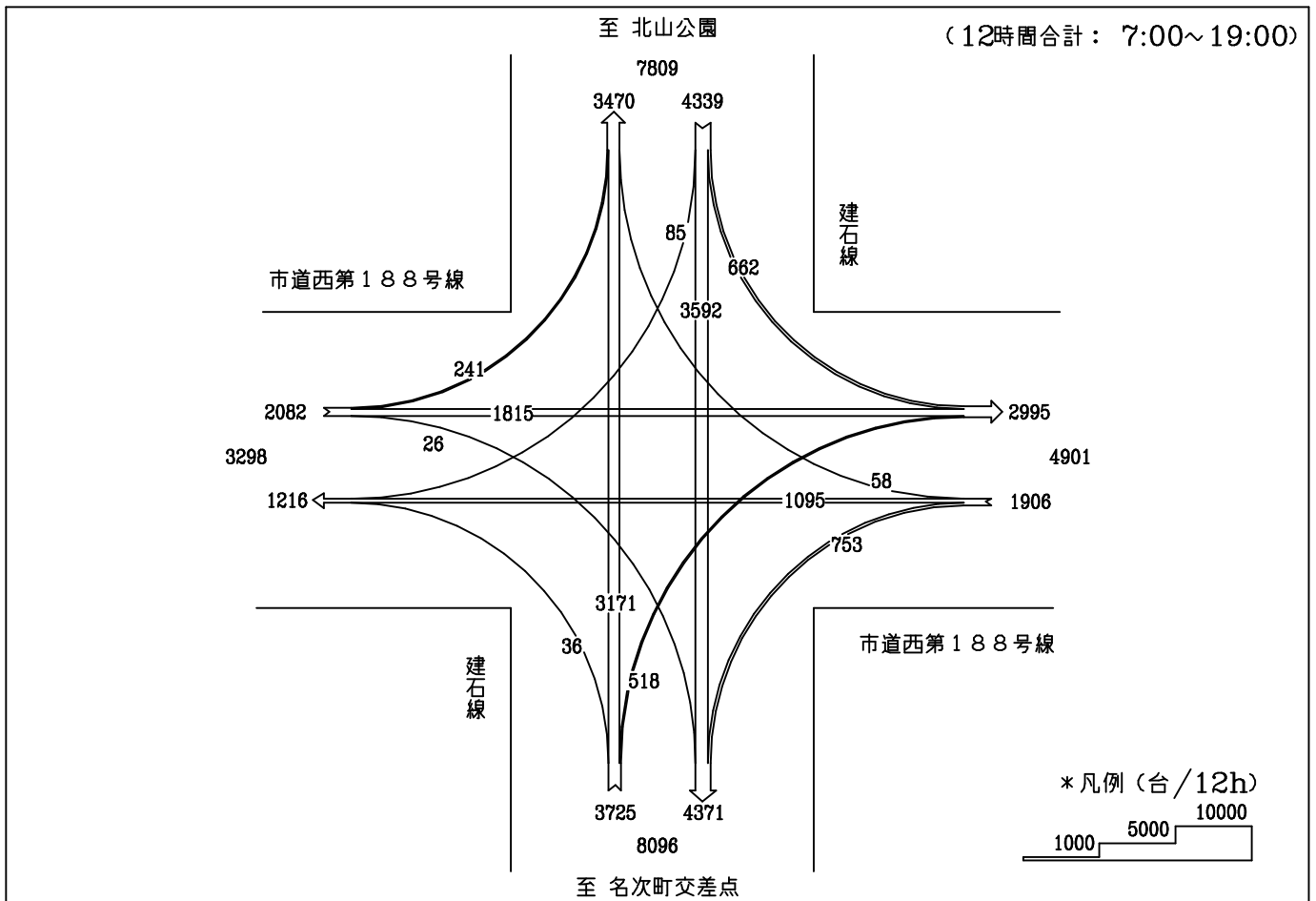
# 自動車交通流動図

調査地点 : No.11 中津浜線 / 武庫川広田線  
 調査年月日 : 平成27年10月27日(火) 天候:晴れ一時雨



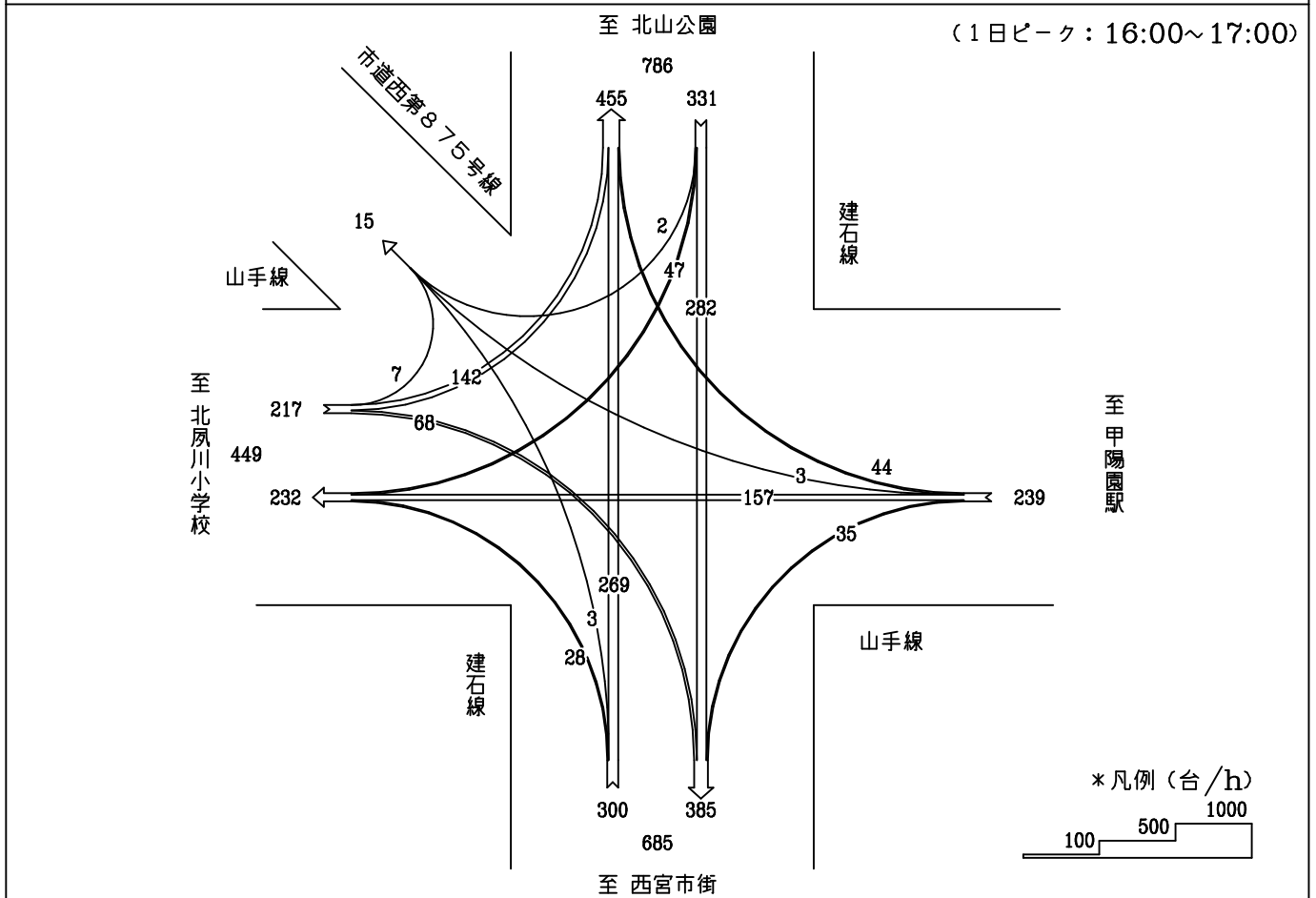
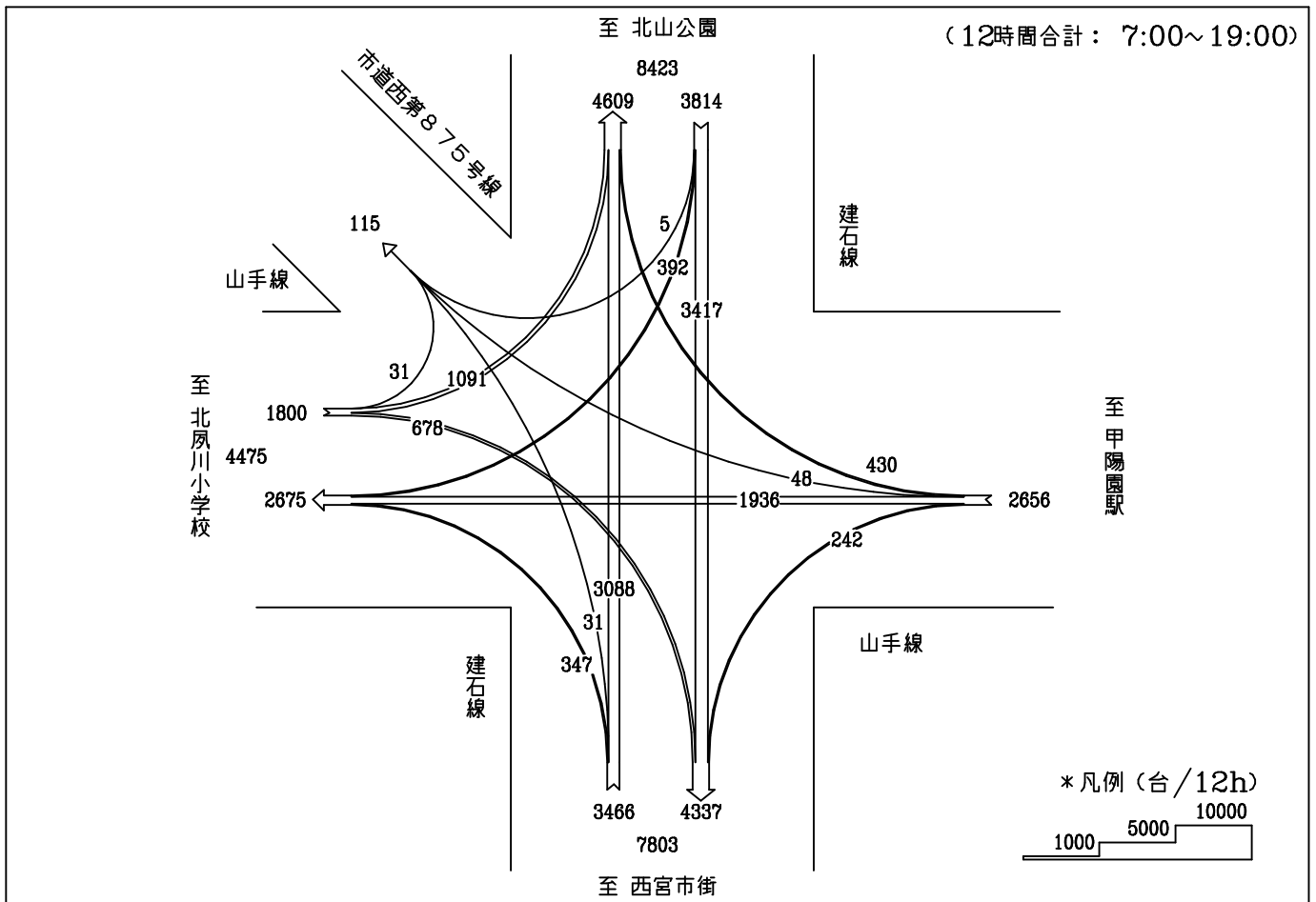
# 自動車交通流動図

調査地点 : No.13 建石線 / 市道西第188号線  
 調査年月日 : 平成27年10月27日(火) 天候: 晴れ一時雨



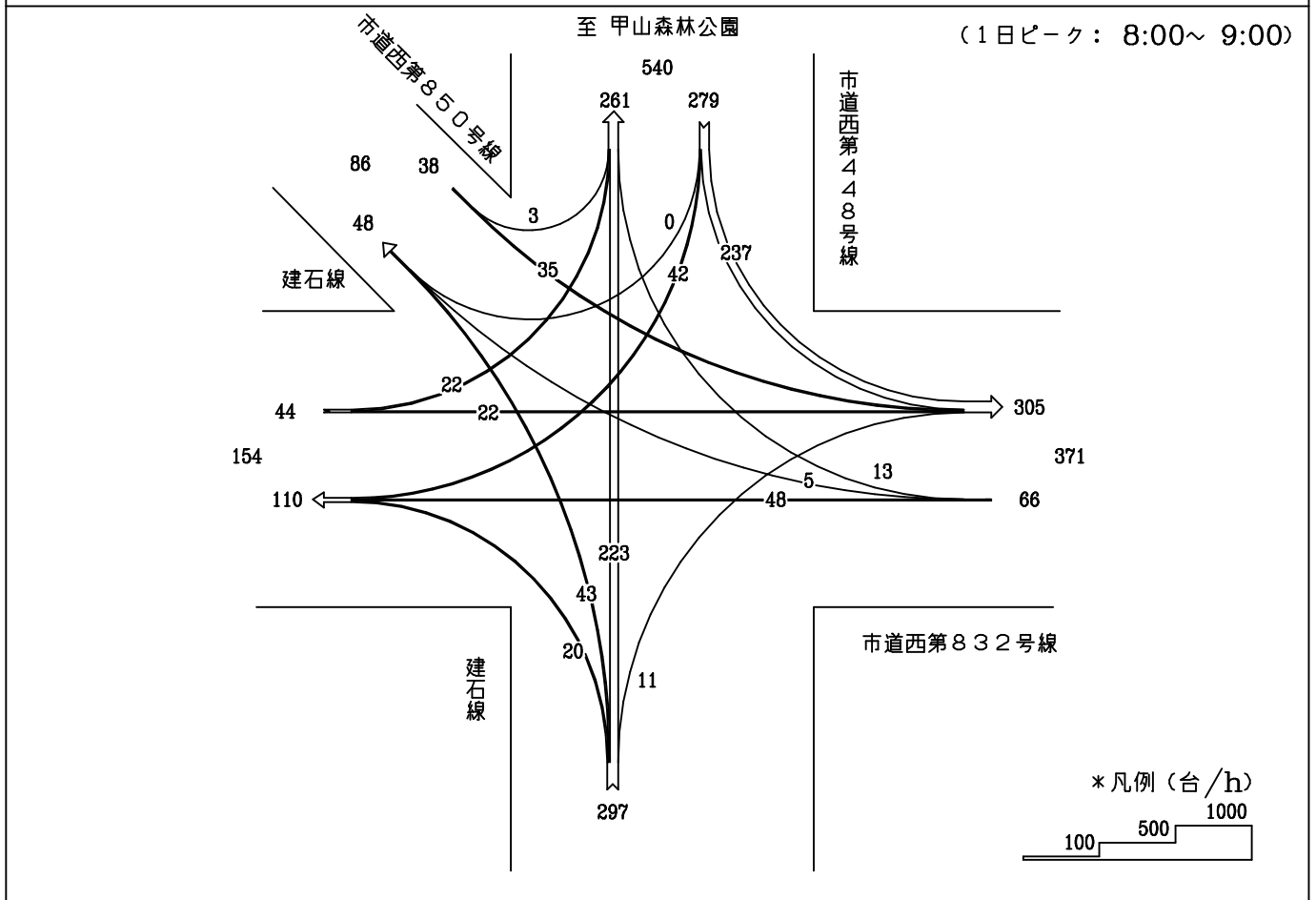
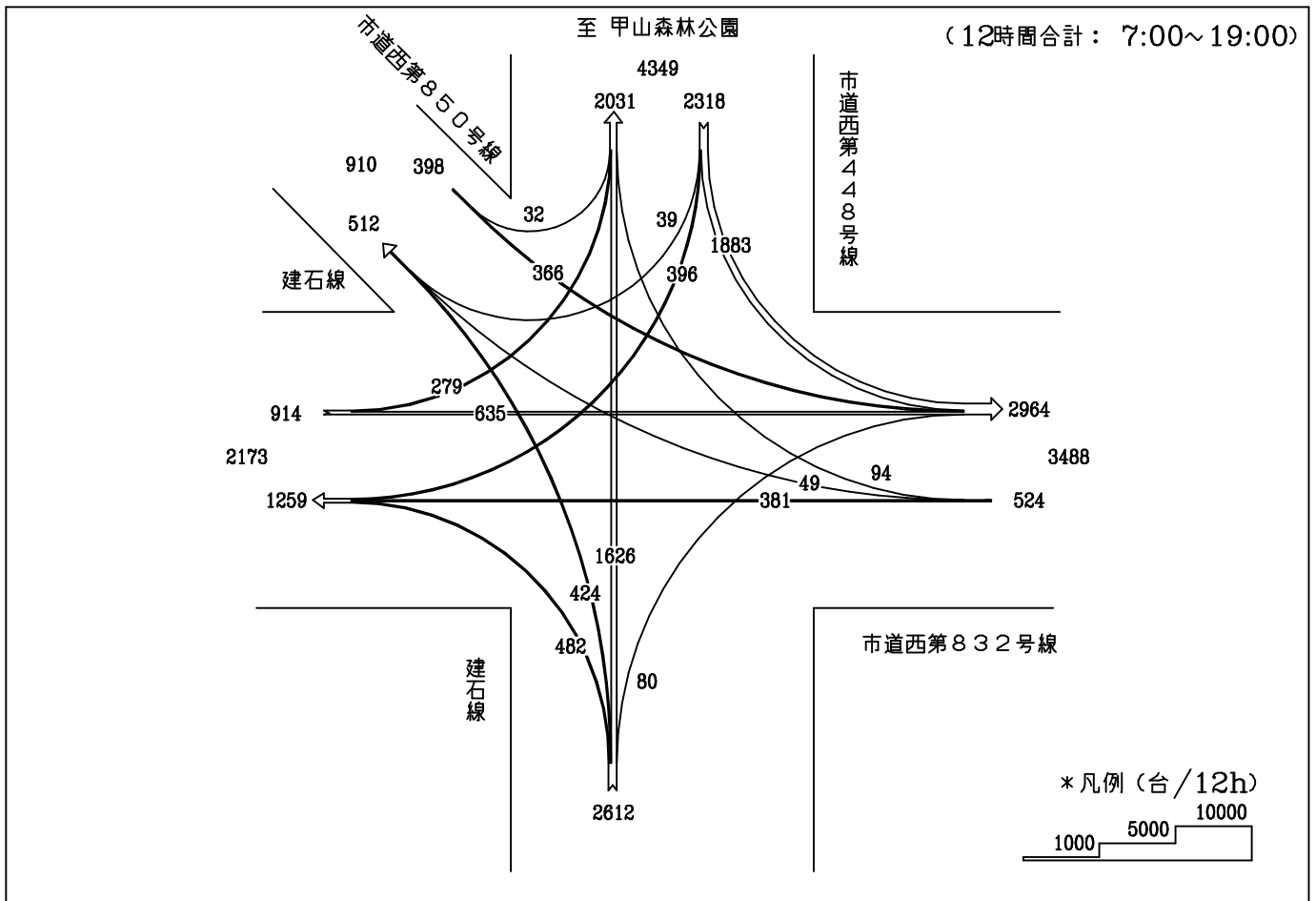
# 自動車交通流動図

調査地点 : No.14 建石線/山手線  
 調査年月日 : 平成27年10月27日(火) 天候:晴れ一時雨



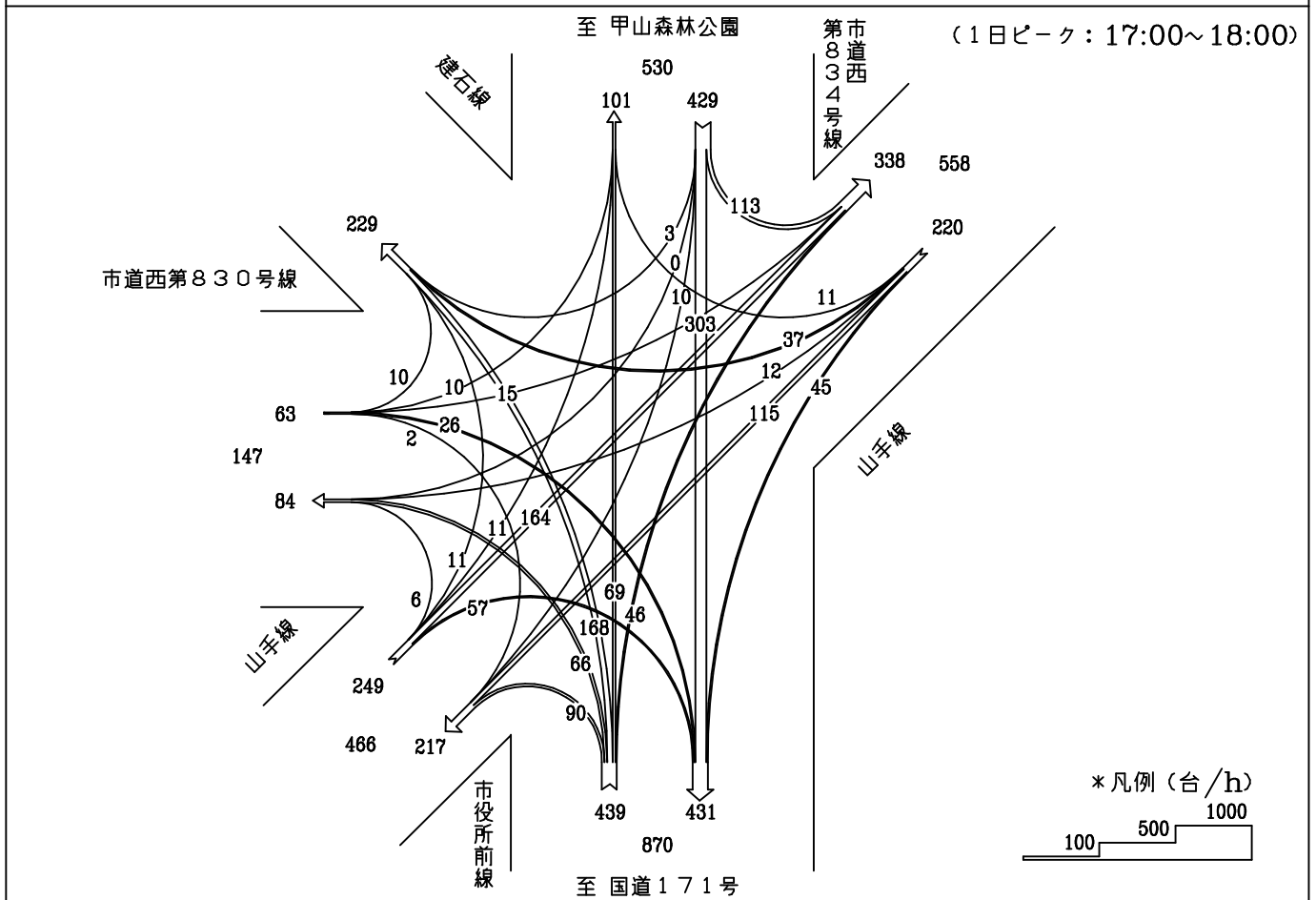
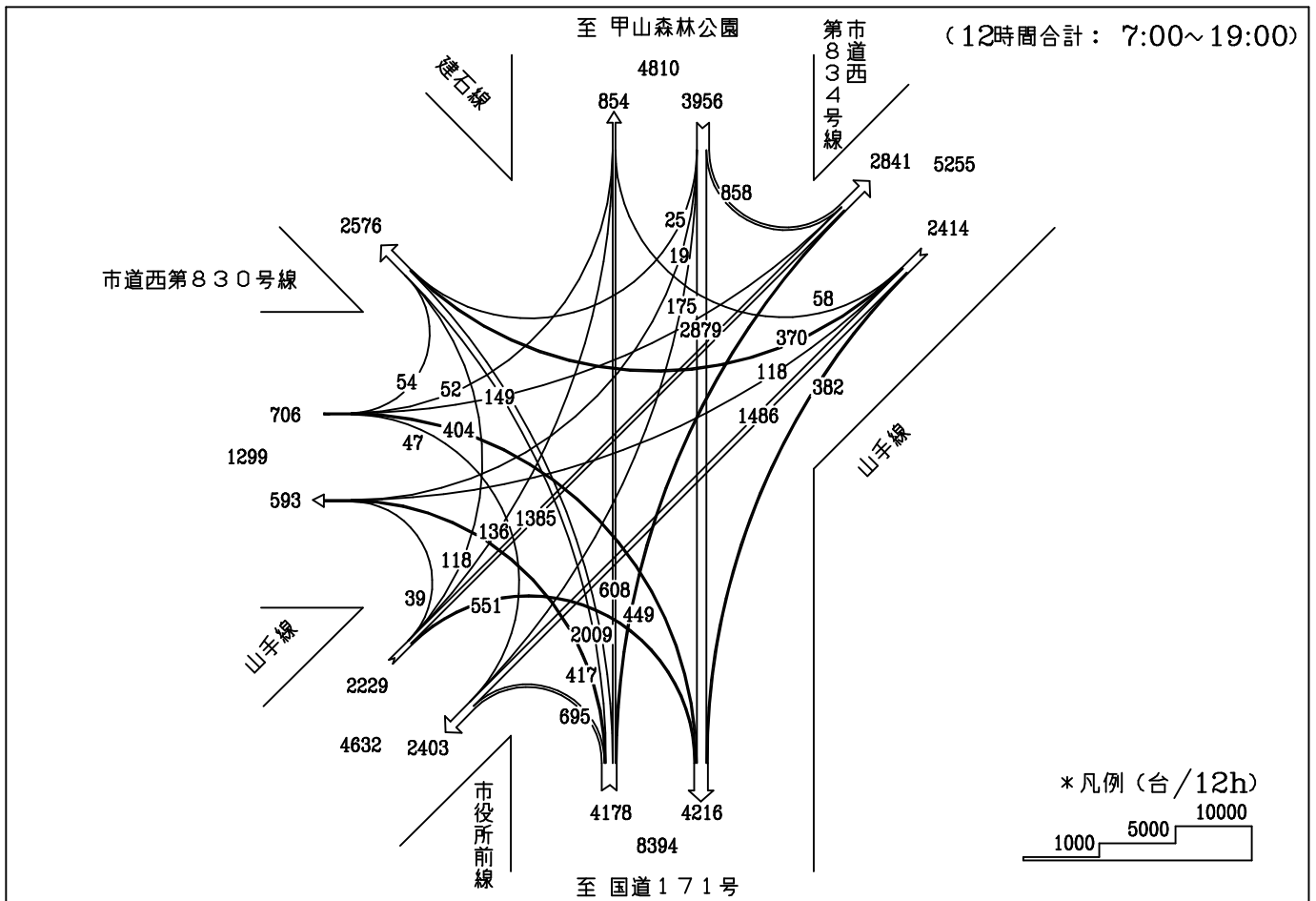
# 自動車交通流動図

調査地点 : No.15 建石線 / 市道西第448号線 / 市道西第832号線  
 調査年月日 : 平成27年10月27日(火) 天候:晴れ一時雨



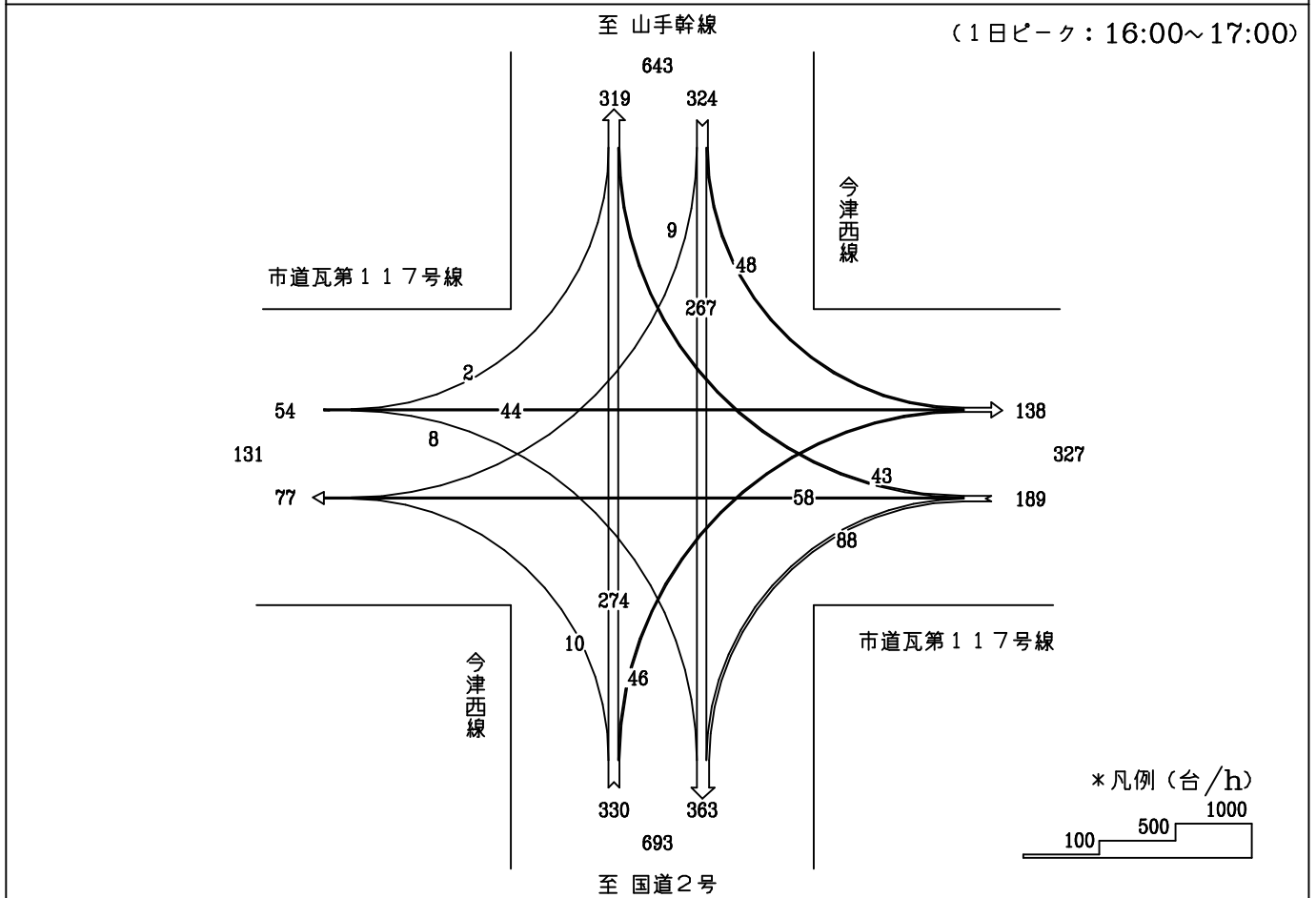
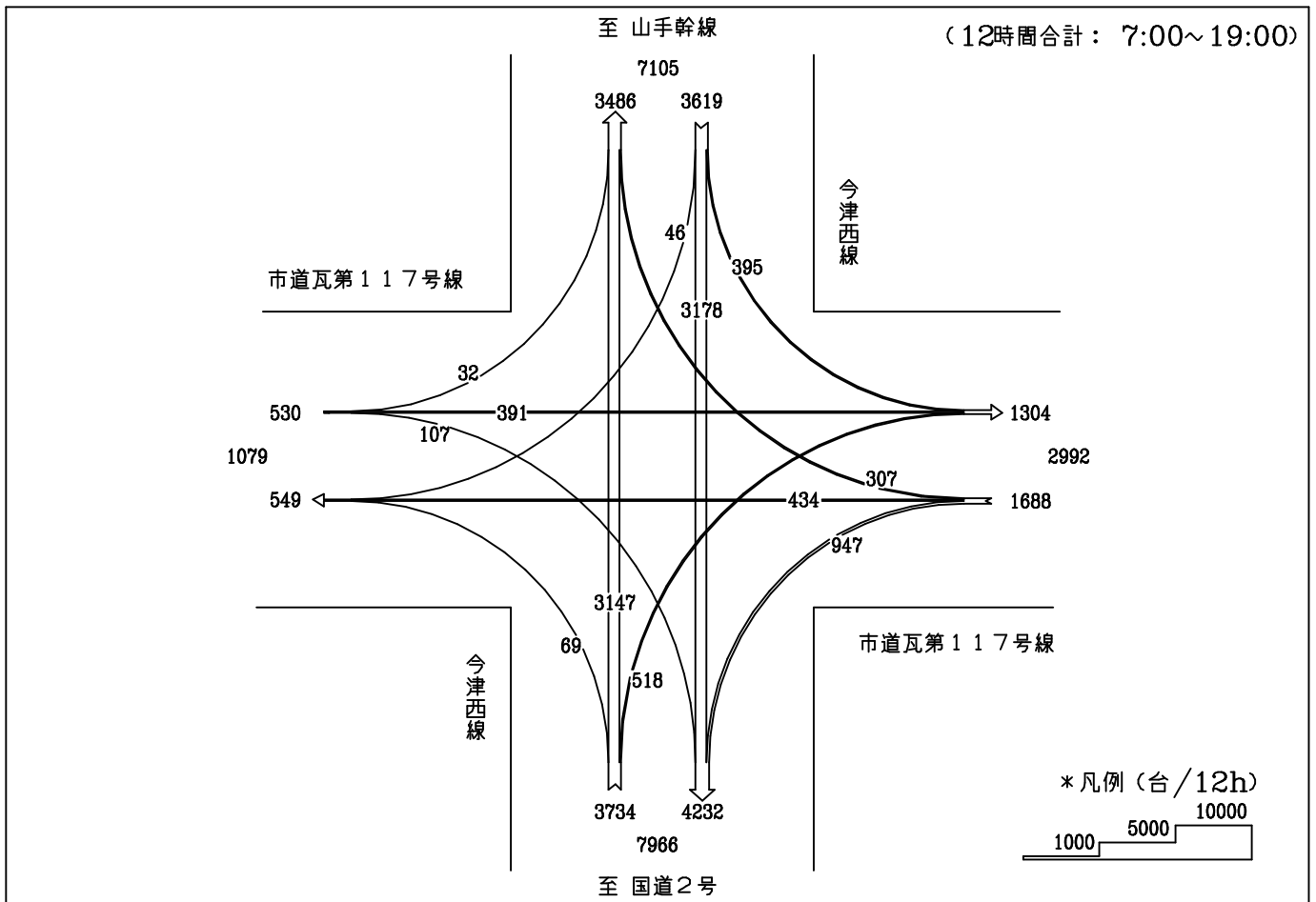
# 自動車交通流動図

調査地点 : No.16 建石線 / 山手線 / 市役所前線 / 市道西第830号線  
 調査年月日 : 平成27年10月27日(火) 天候:晴れ一時雨



# 自動車交通流動図

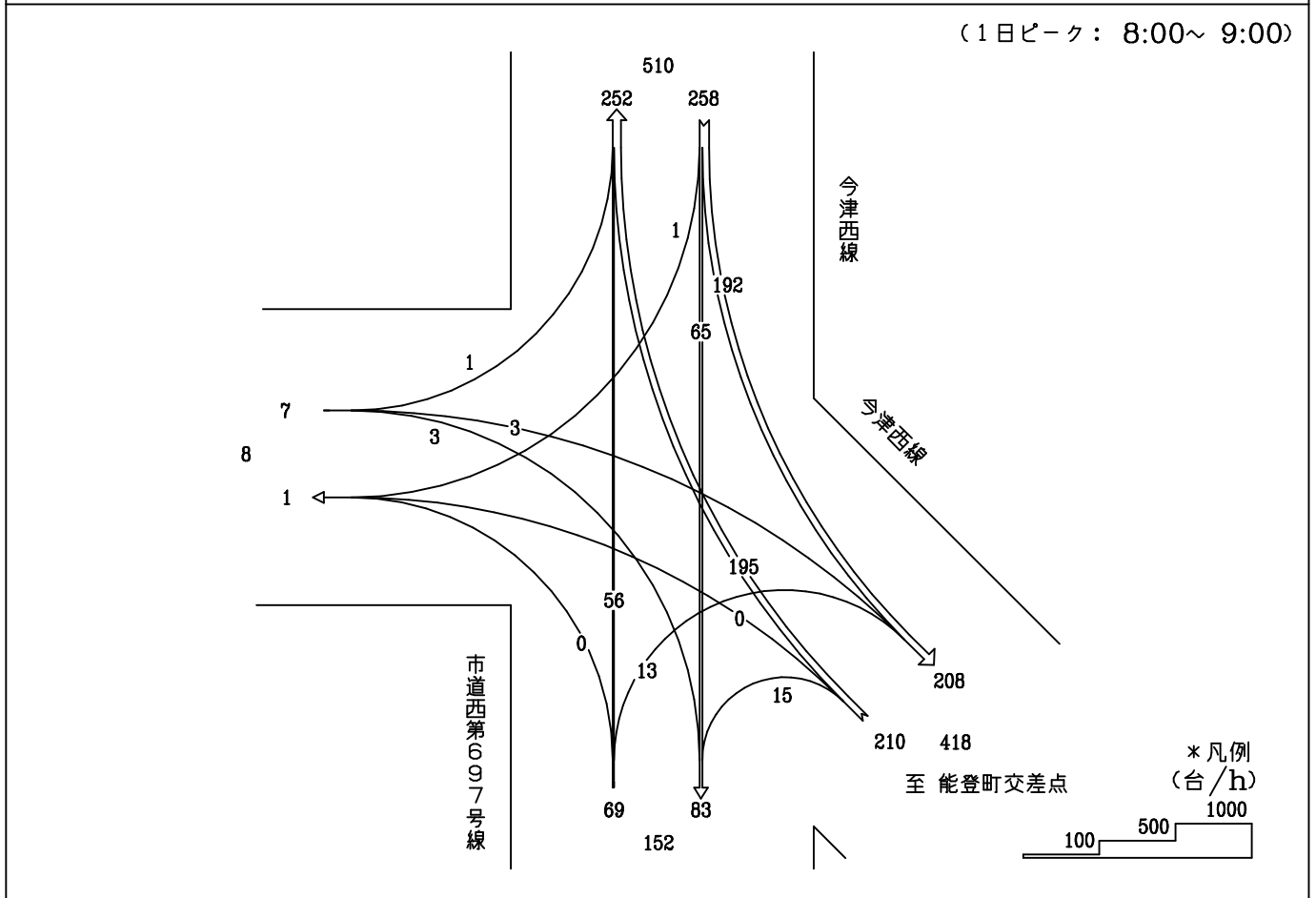
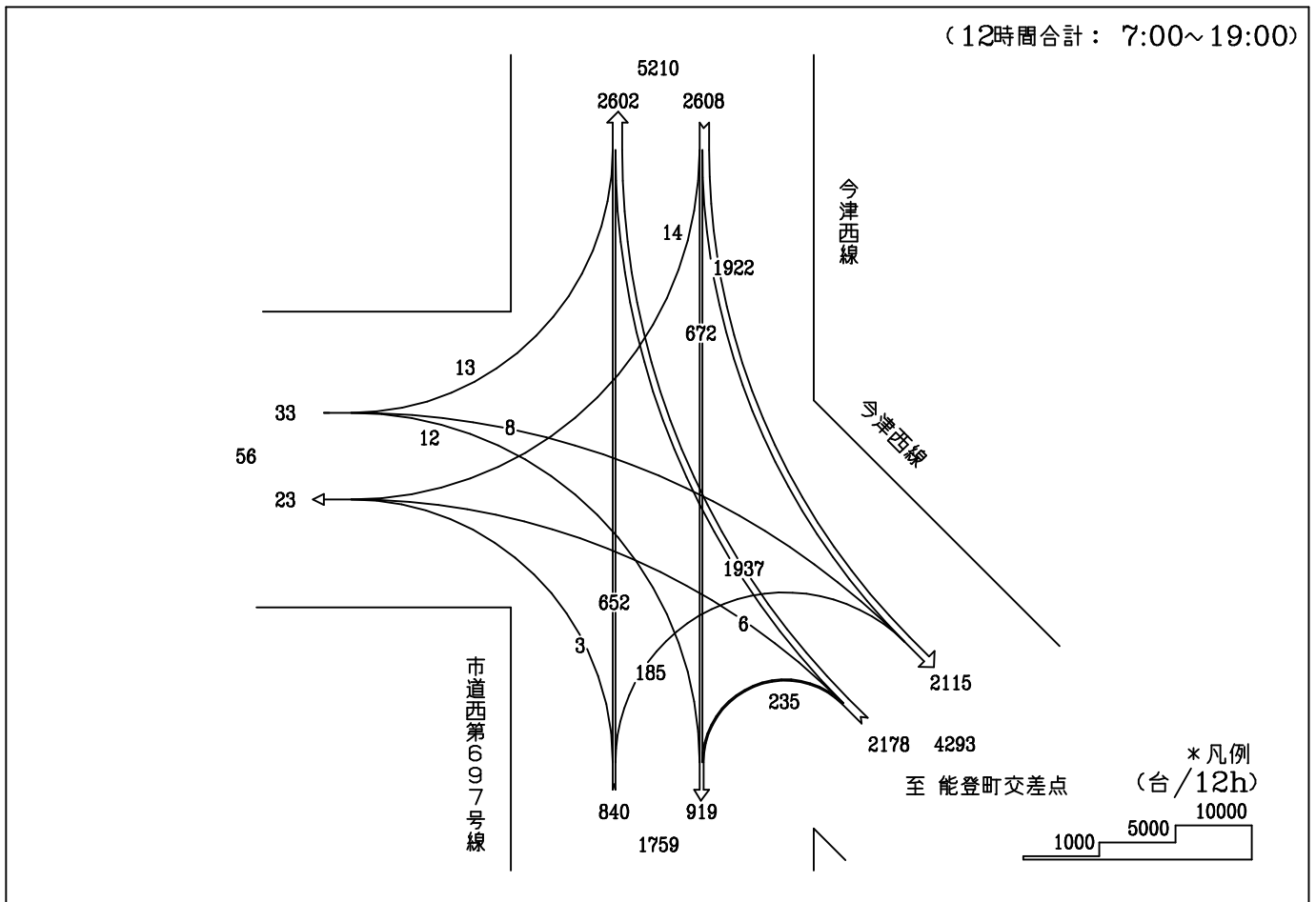
調査地点 : No.17 今津西線 / 市道瓦第117号線  
 調査年月日 : 平成27年10月27日(火) 天候: 晴れ一時雨





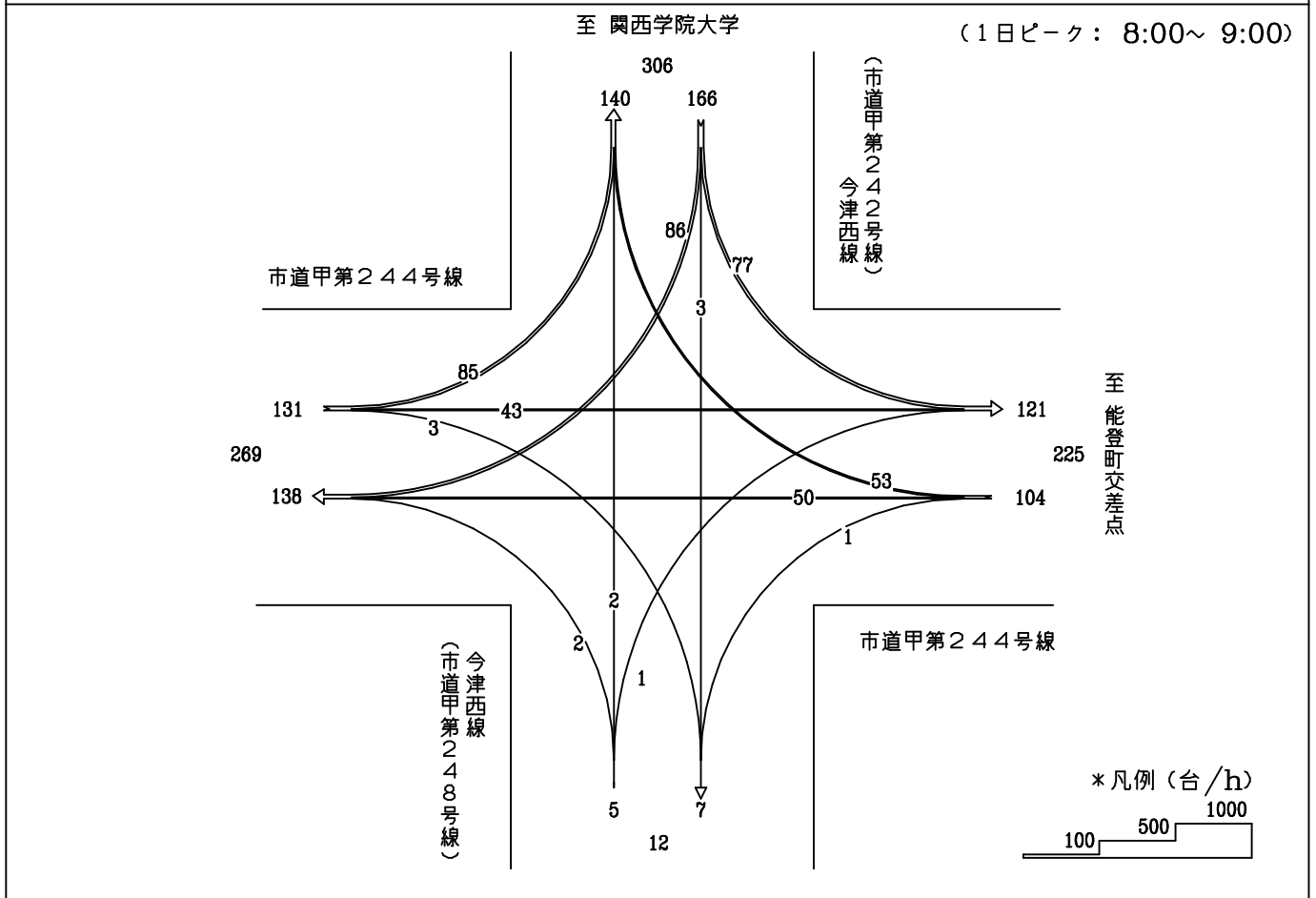
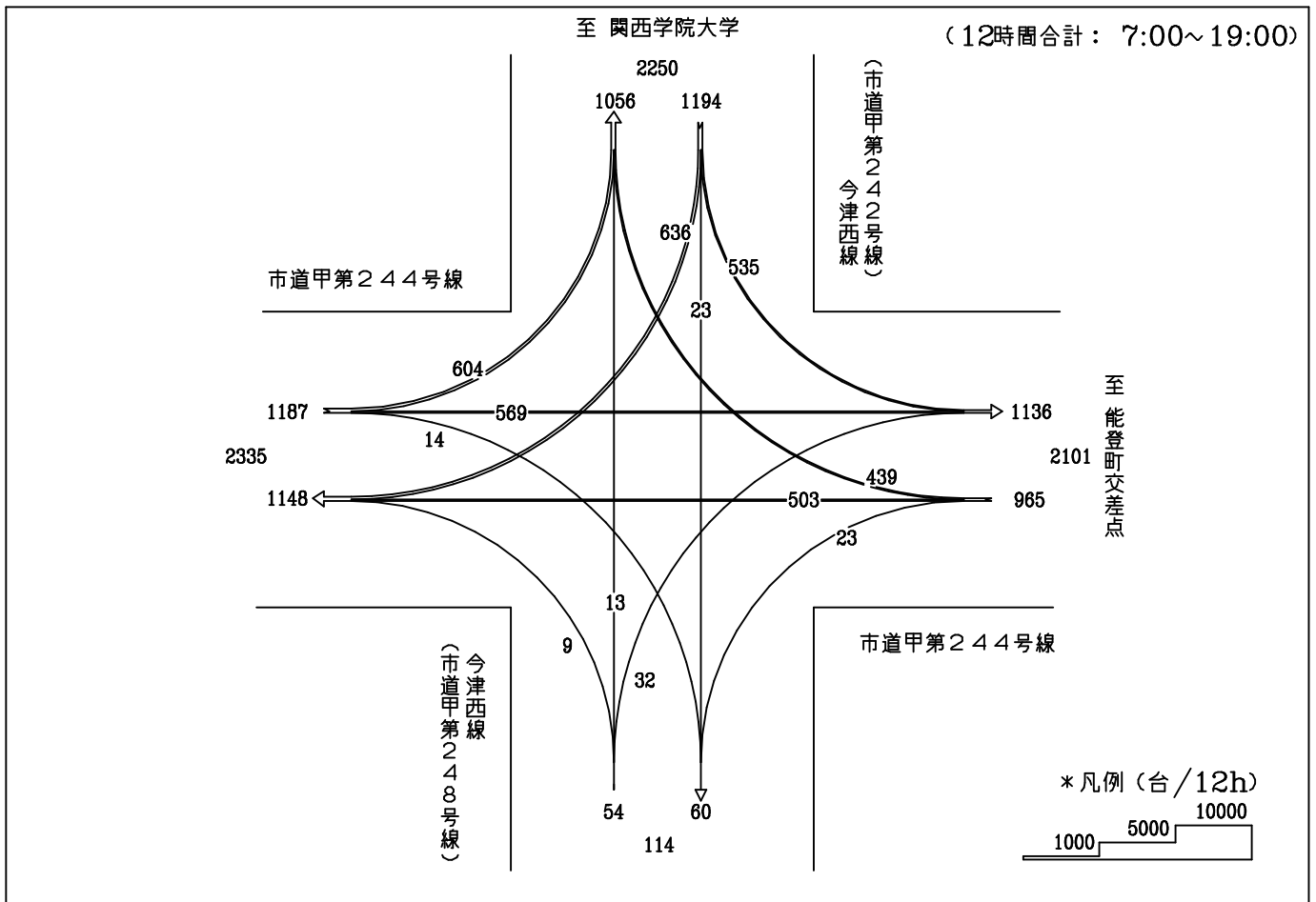
# 自動車交通流動図

調査地点 : No.18 今津西線 / 市道西第697号線  
 調査年月日 : 平成27年10月27日(火) 天候: 晴れ一時雨



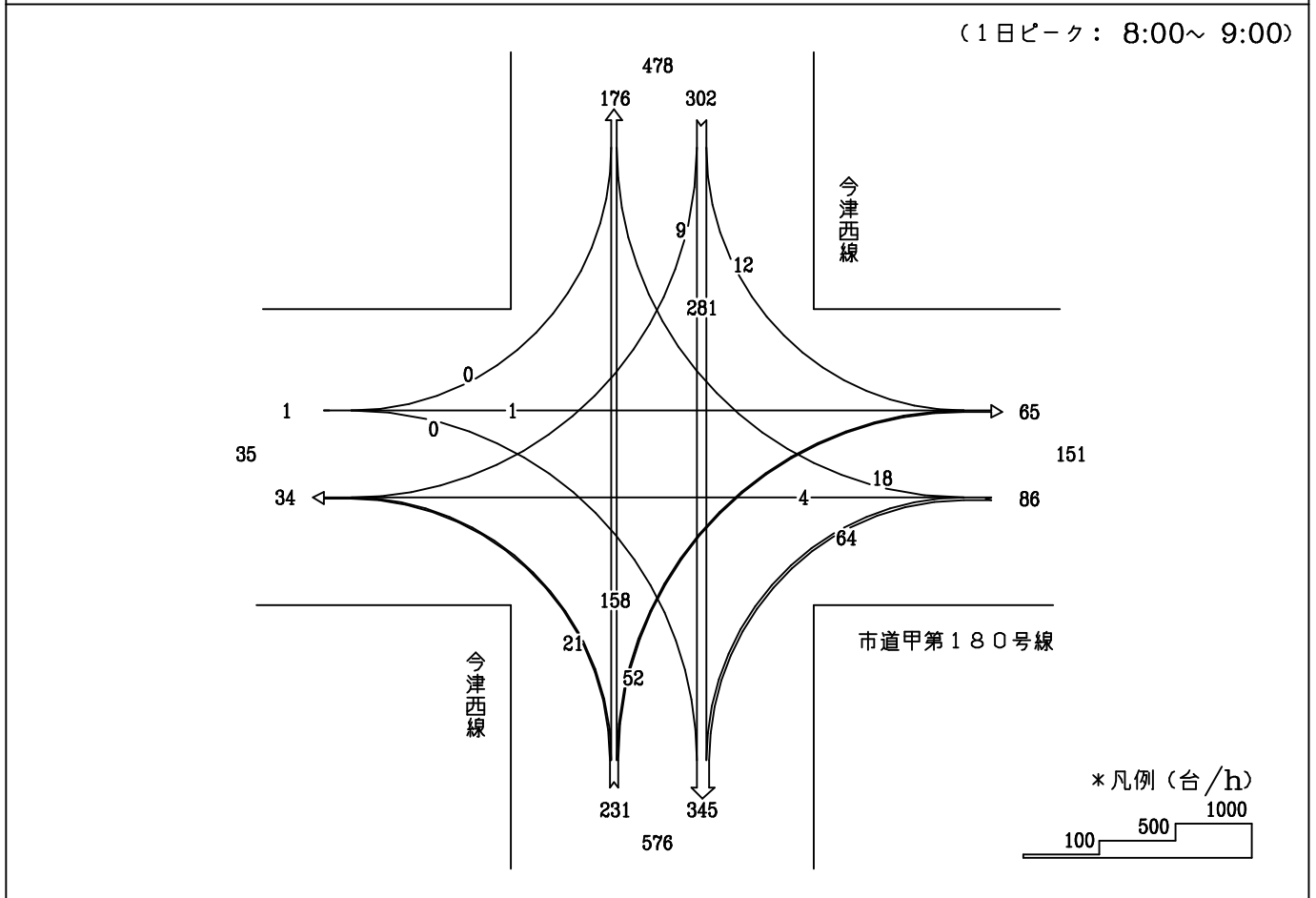
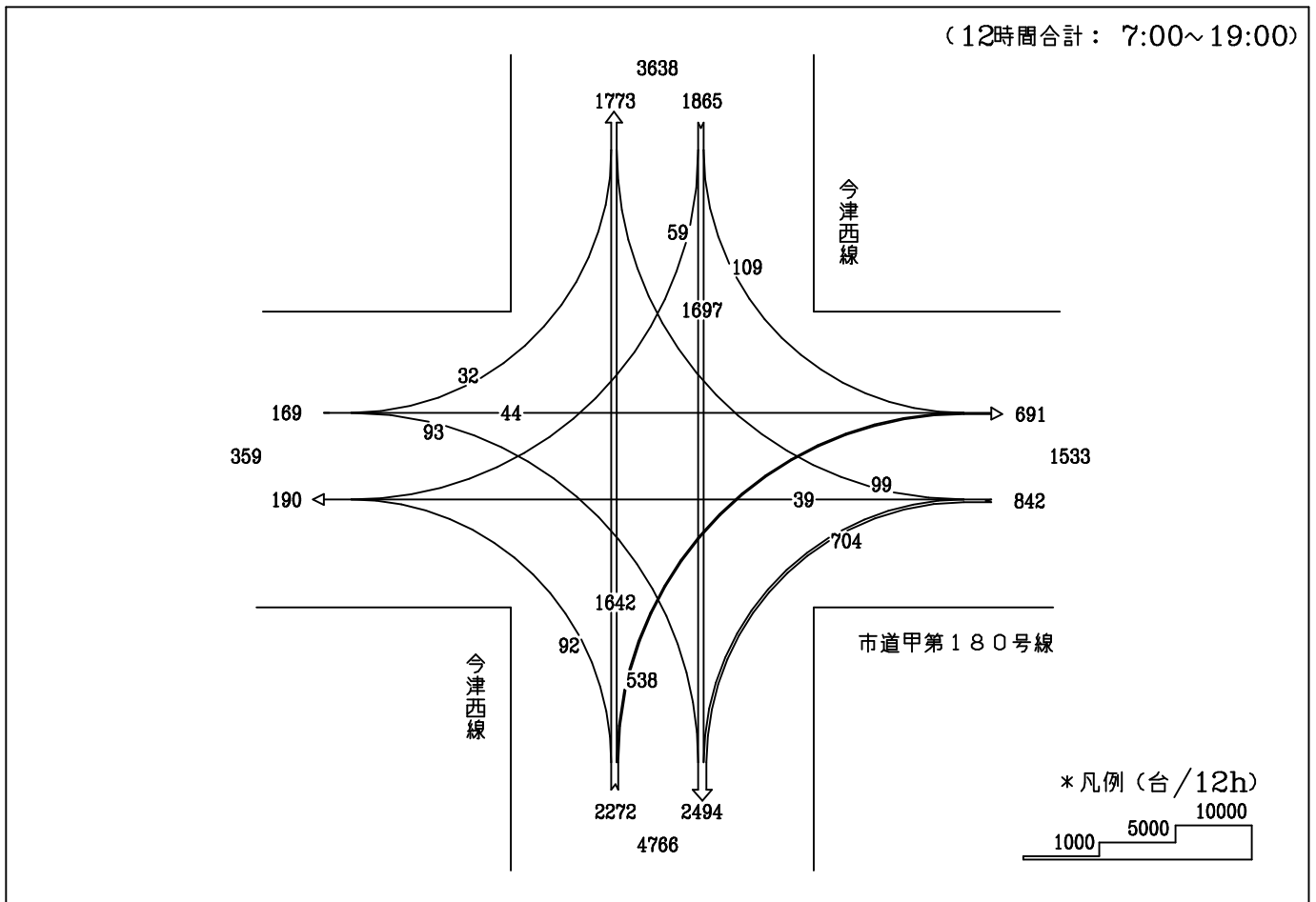
# 自動車交通流動図

調査地点 : No.19 今津西線 / 市道甲第244号線 / 市道甲第248号線  
 調査年月日 : 平成27年10月27日(火) 天候:晴れ一時雨



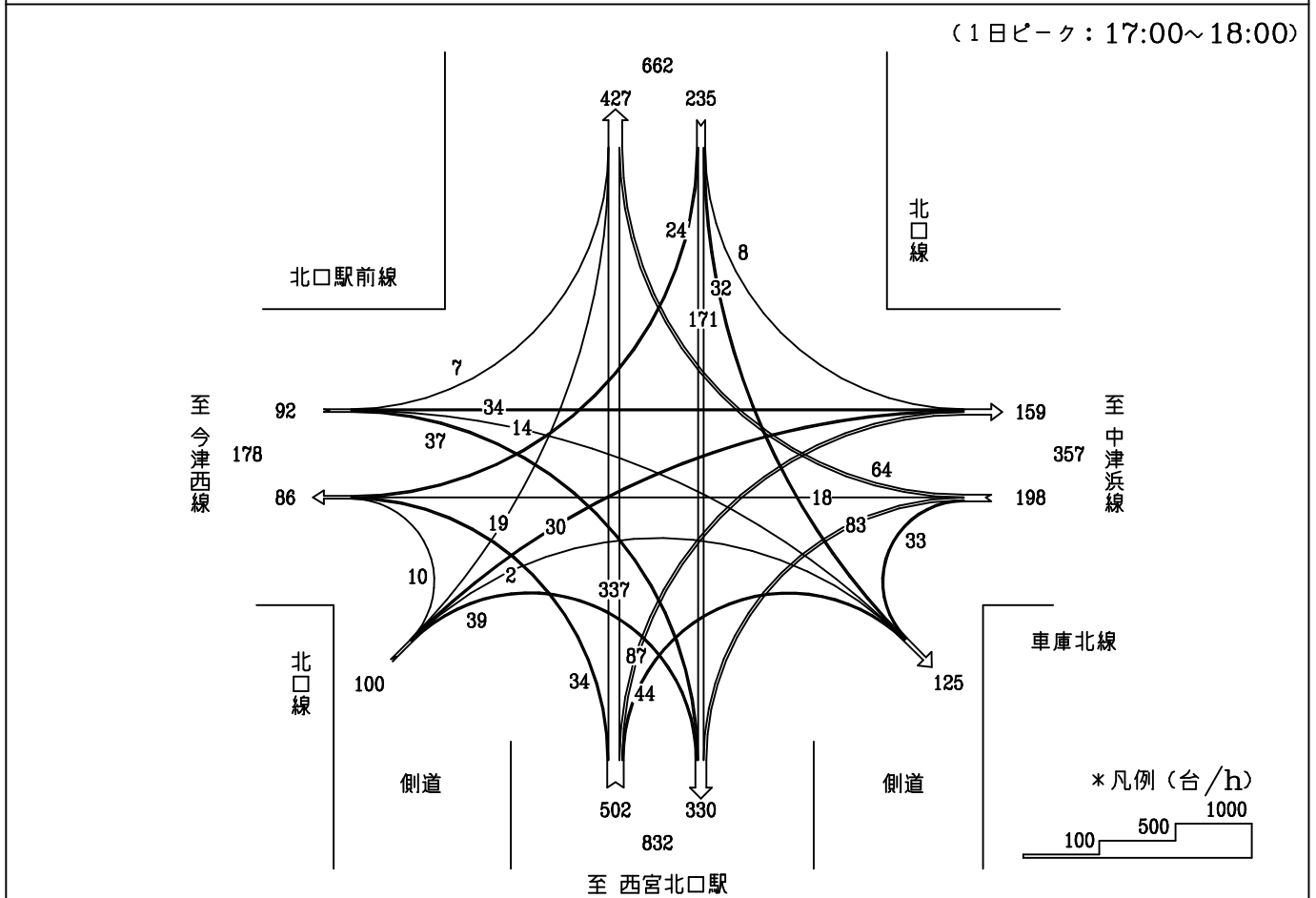
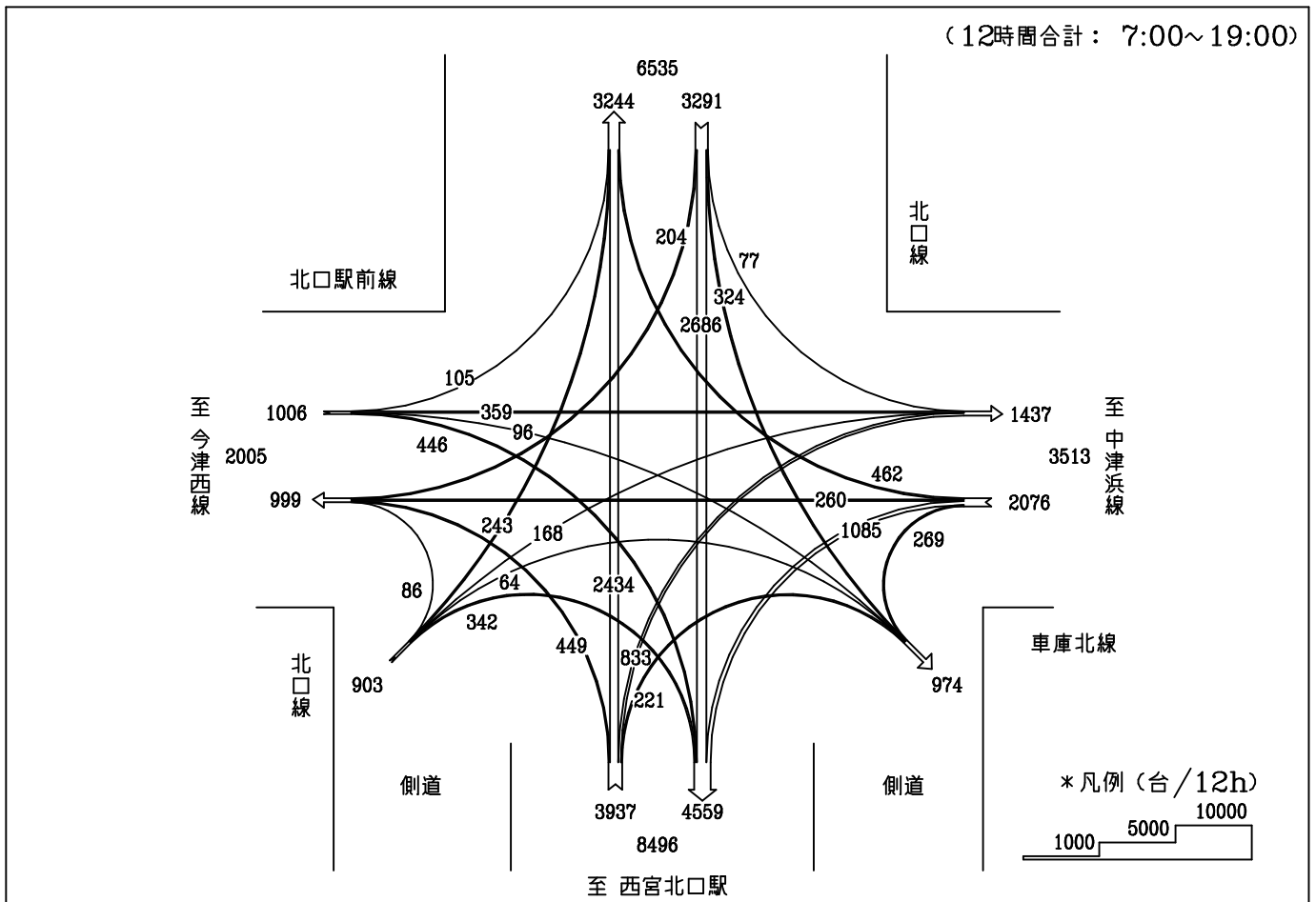
# 自動車交通流動図

調査地点 : No.20 今津西線 / 市道甲第180号線  
 調査年月日 : 平成27年10月27日(火) 天候:晴れ一時雨



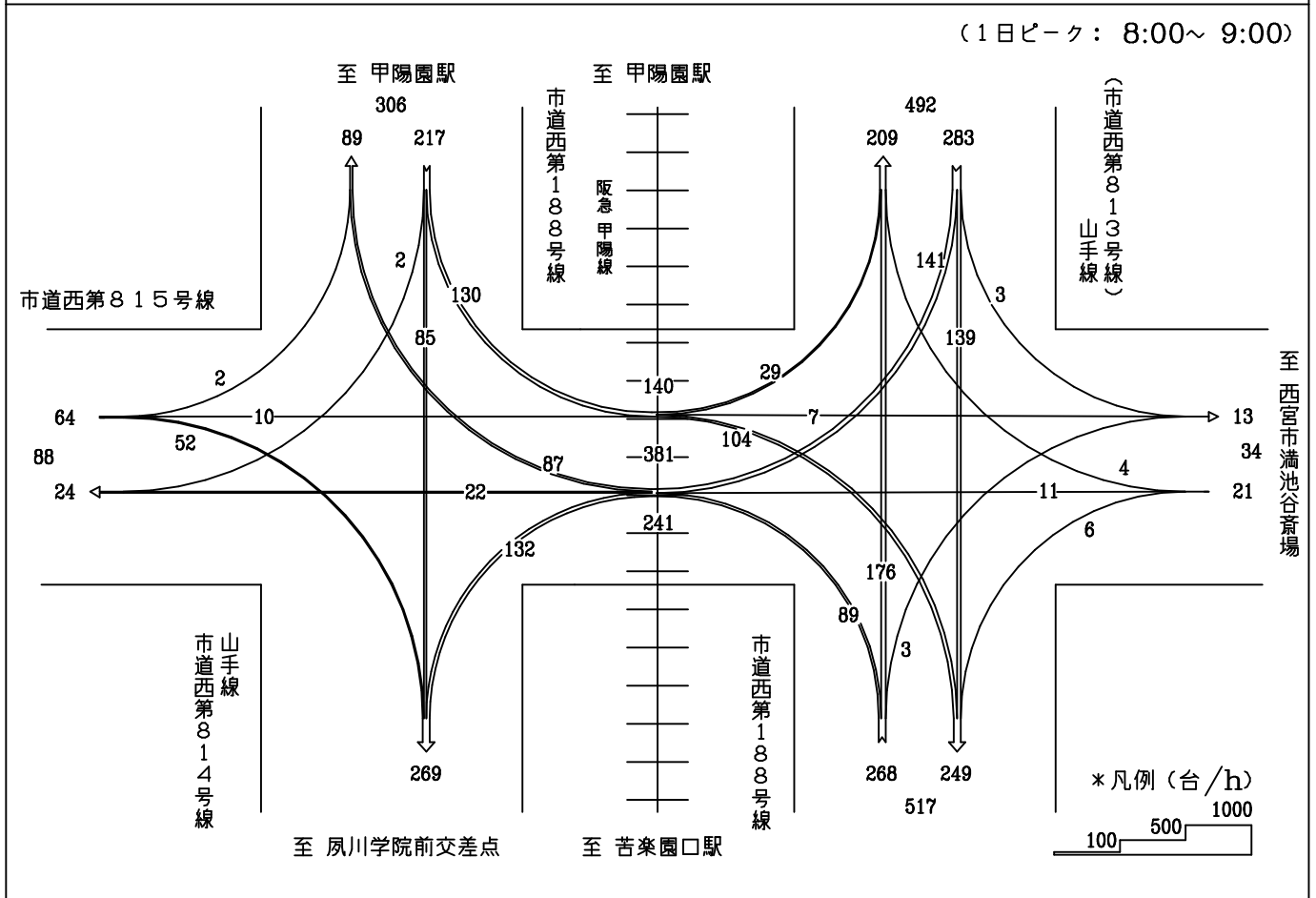
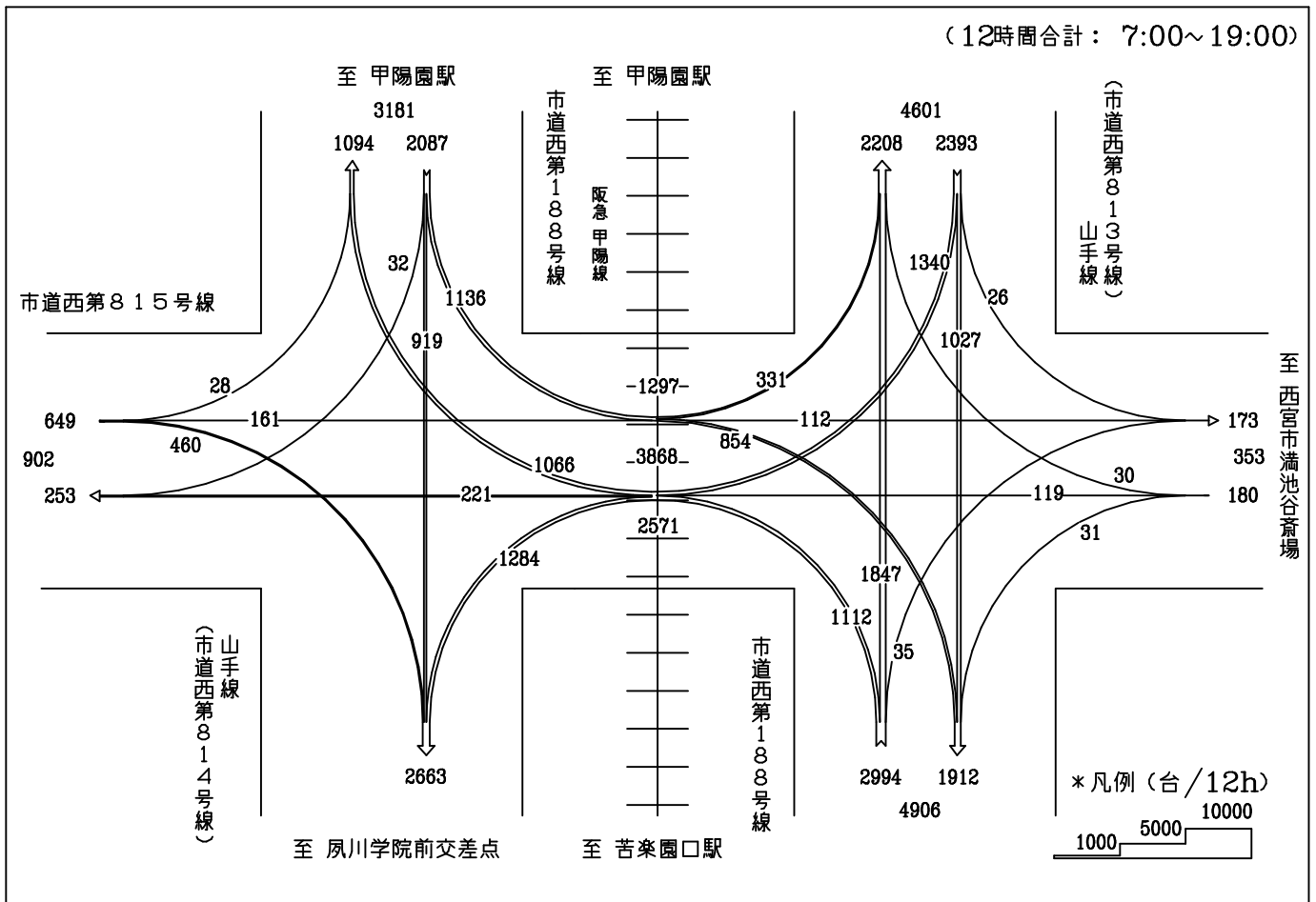
# 自動車交通流動図

調査地点 : No.21 北口線/車庫北線  
 調査年月日 : 平成27年10月27日(火) 天候:晴れ一時雨



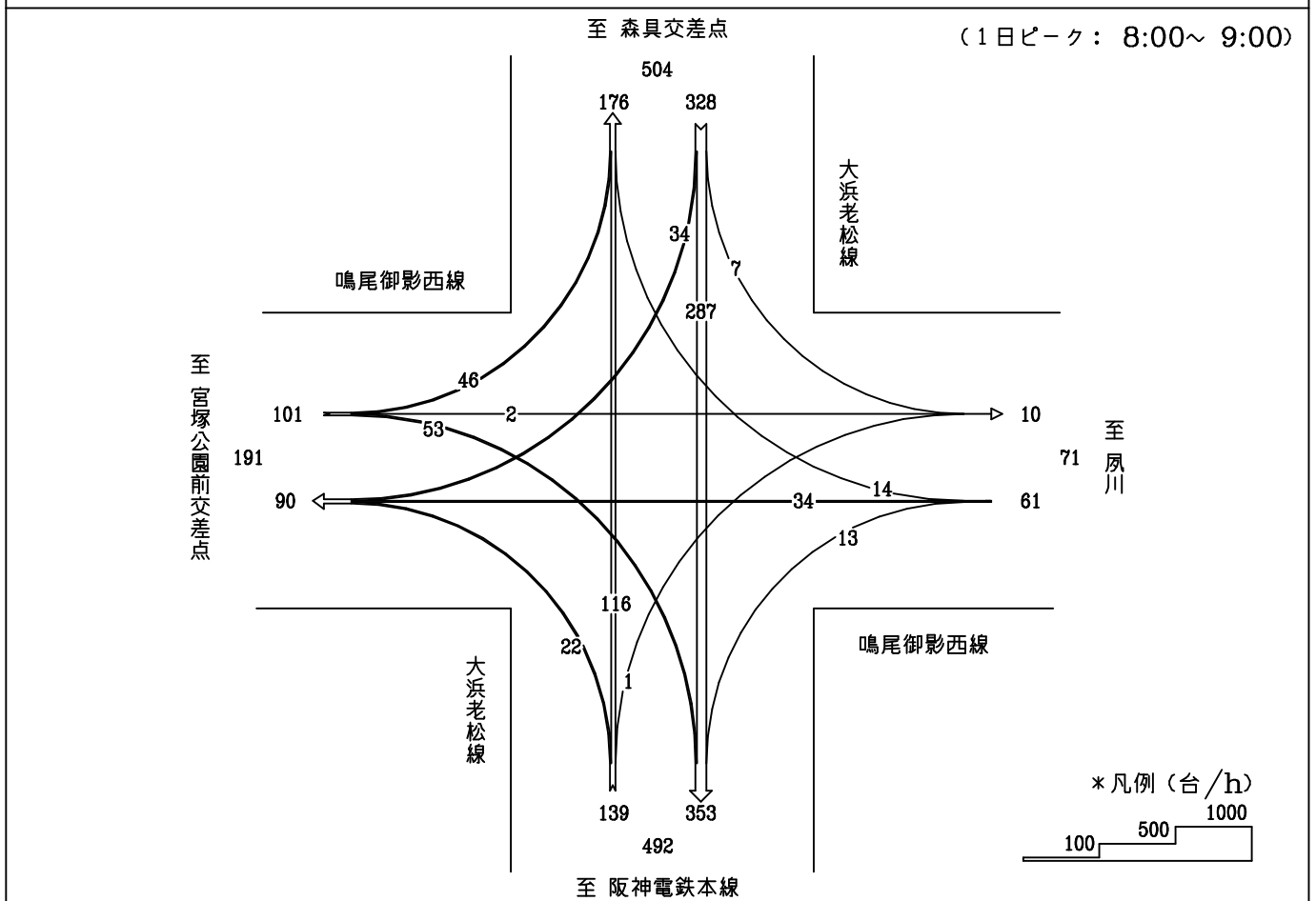
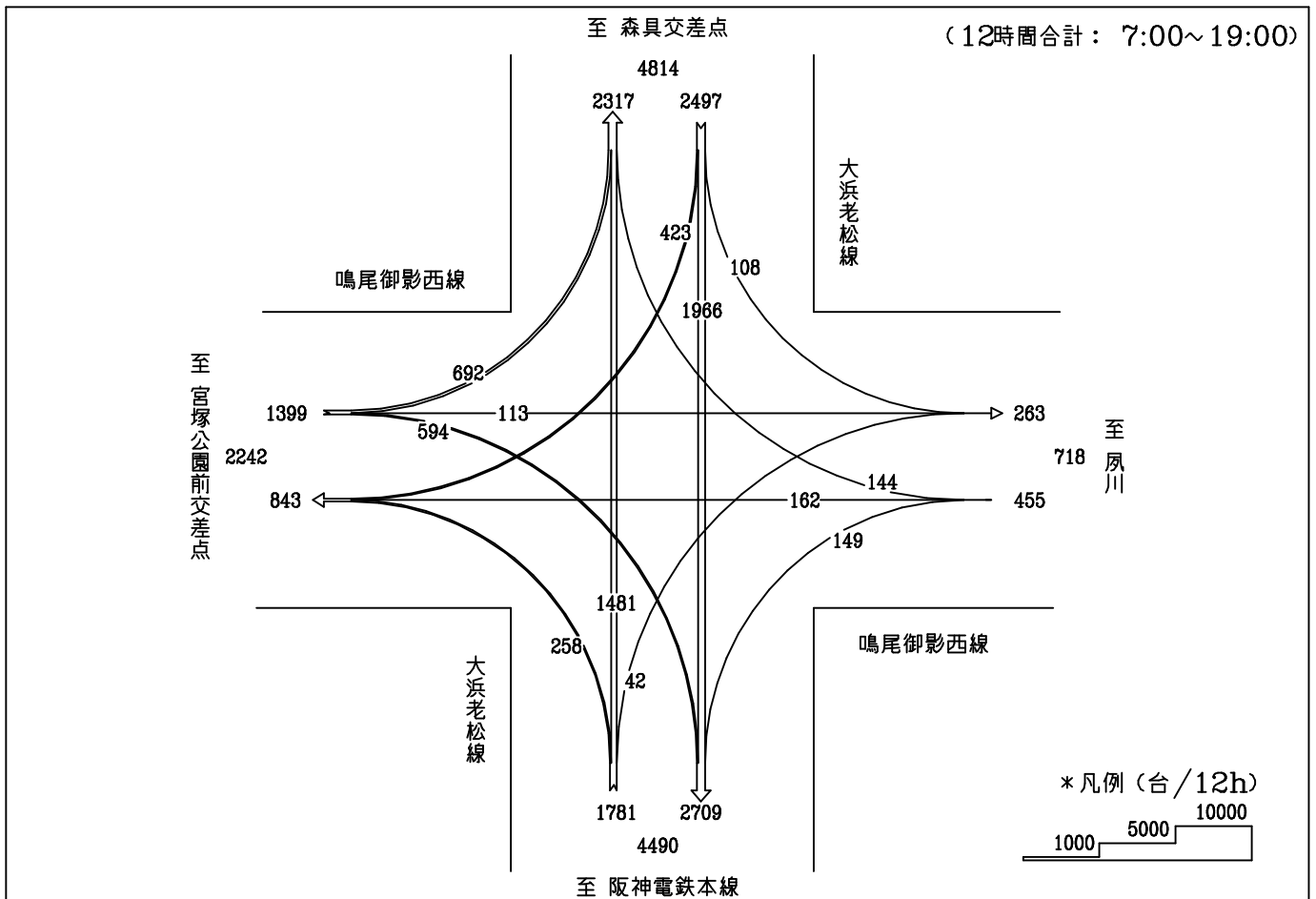
# 自動車交通流動図

調査地点 : No.22 山手線 / 市道西第188号線 / 市道西第815号線  
 調査年月日 : 平成27年10月27日(火) 天候:晴れ一時雨



# 自動車交通流動図

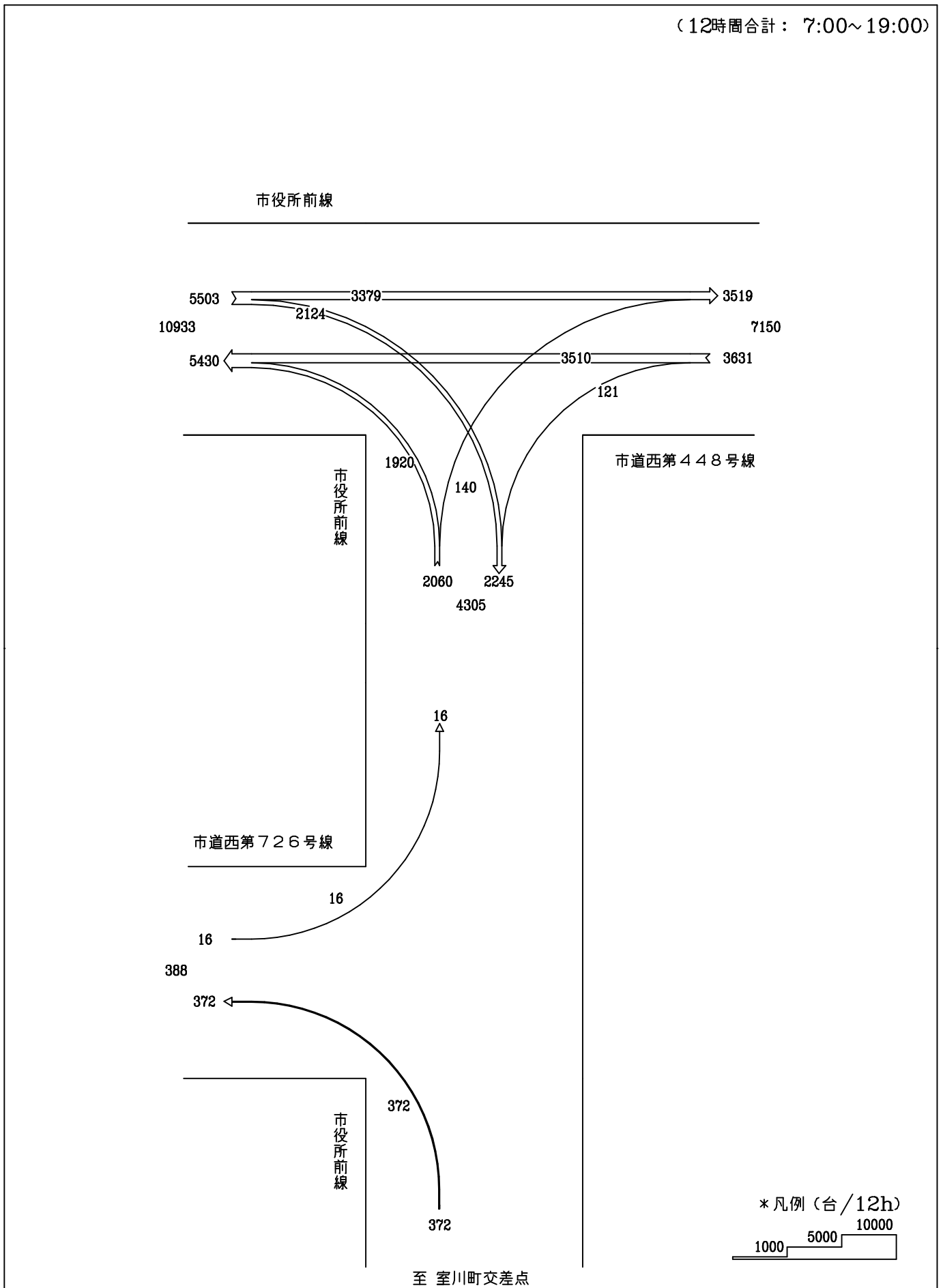
調査地点 : No.23 大浜老松線 / 鳴尾御影西線  
 調査年月日 : 平成27年10月27日(火) 天候: 晴れ一時雨



# 自動車交通流動図

調査地点 : No.24 市役所前線 / 市道西第448号線  
 調査年月日 : 平成27年10月27日(火) 天候:晴れ一時雨

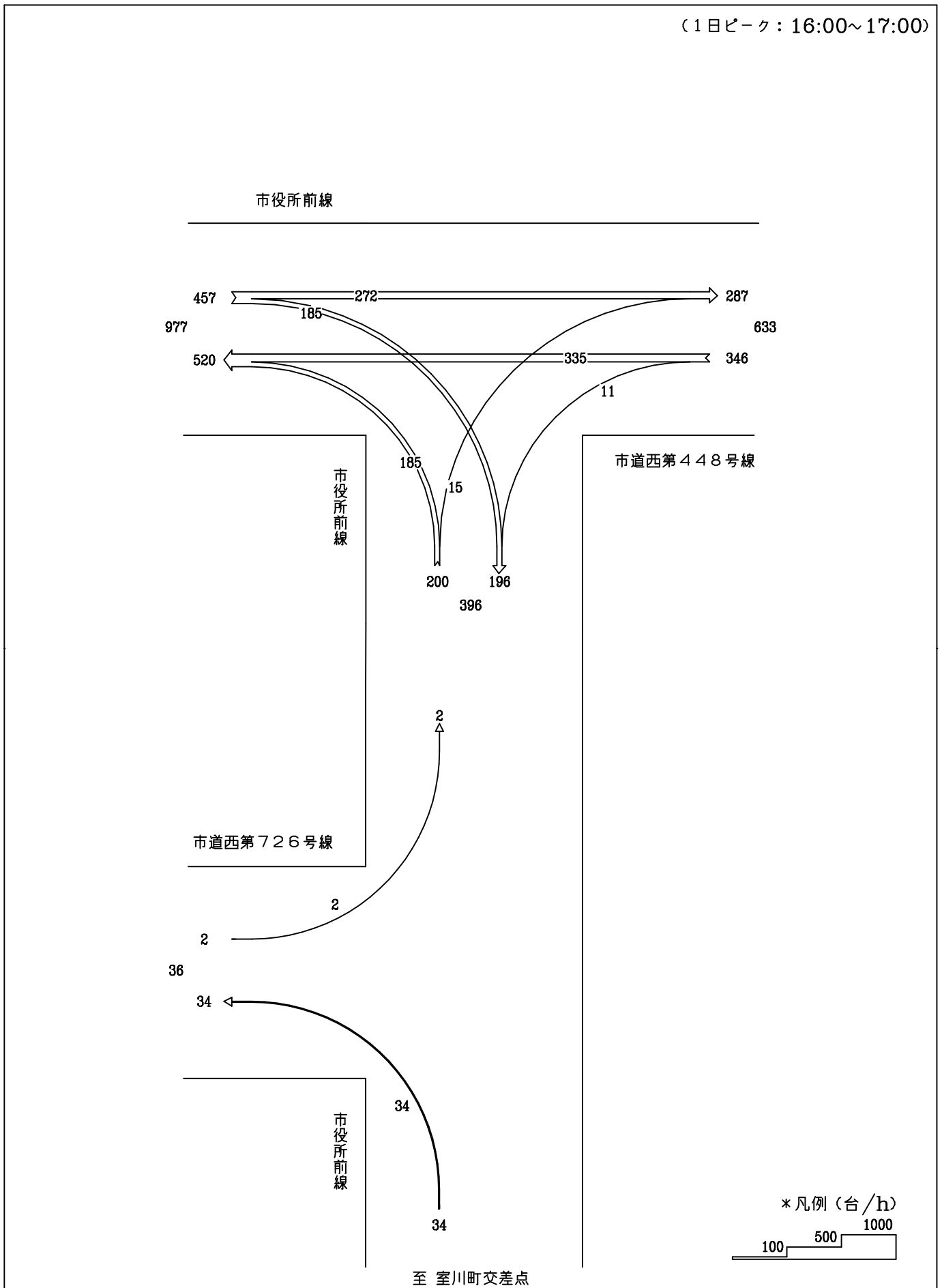
(12時間合計 : 7:00~19:00)



# 自動車交通流動図

調査地点 : No.24 市役所前線 / 市道西第448号線  
 調査年月日 : 平成27年10月27日(火) 天候:晴れ一時雨

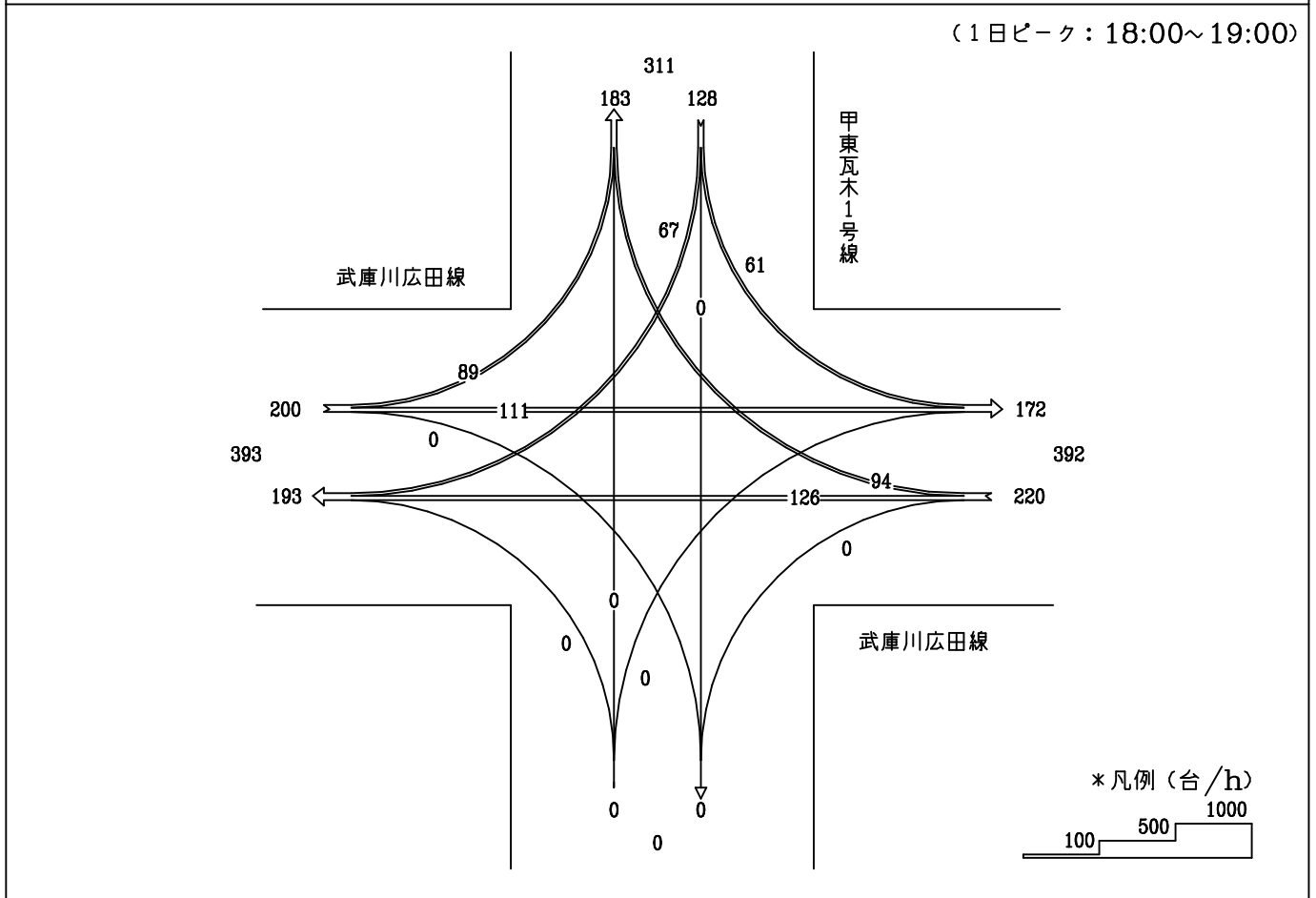
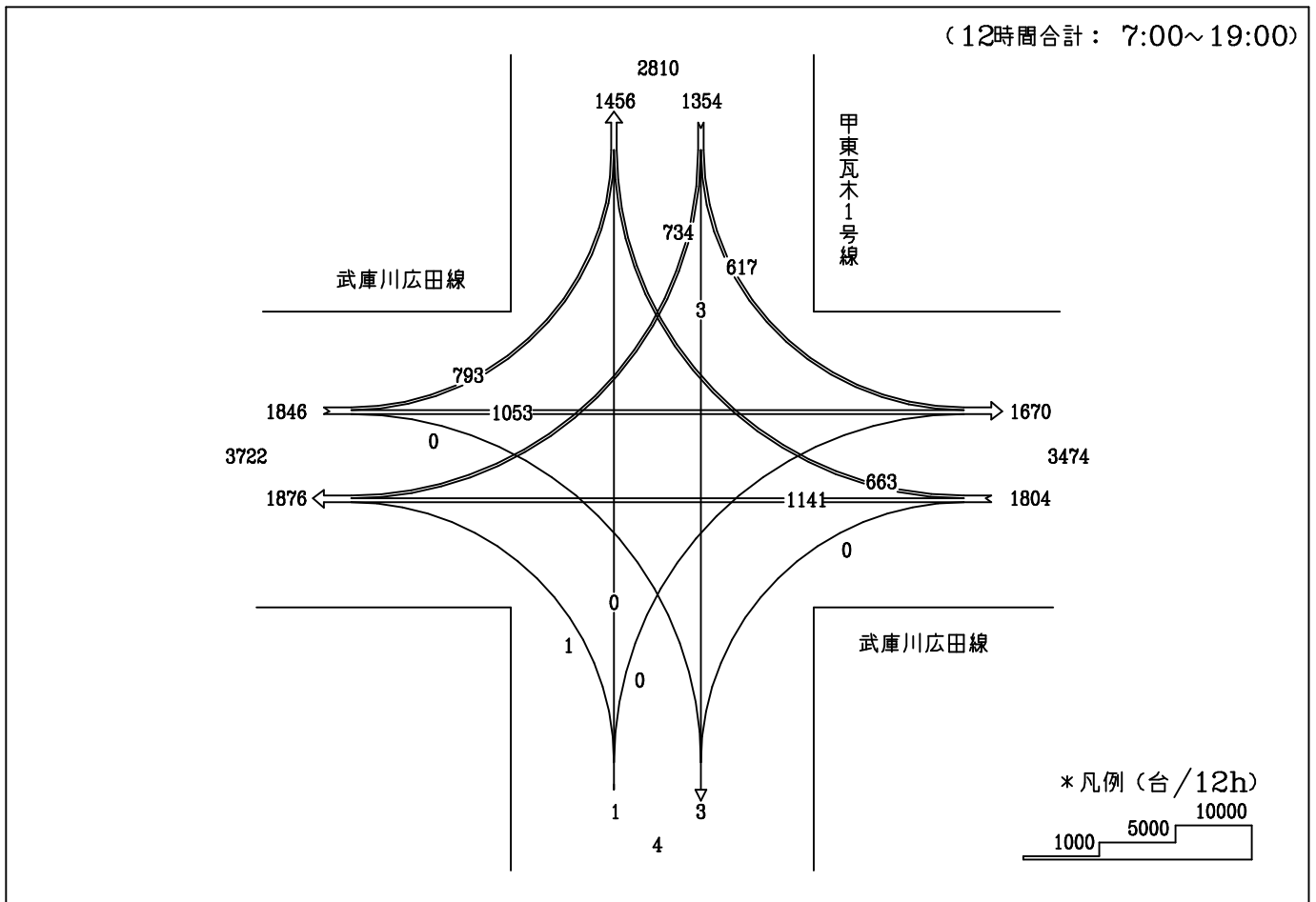
(1日ピーク: 16:00~17:00)





# 自動車交通流動図

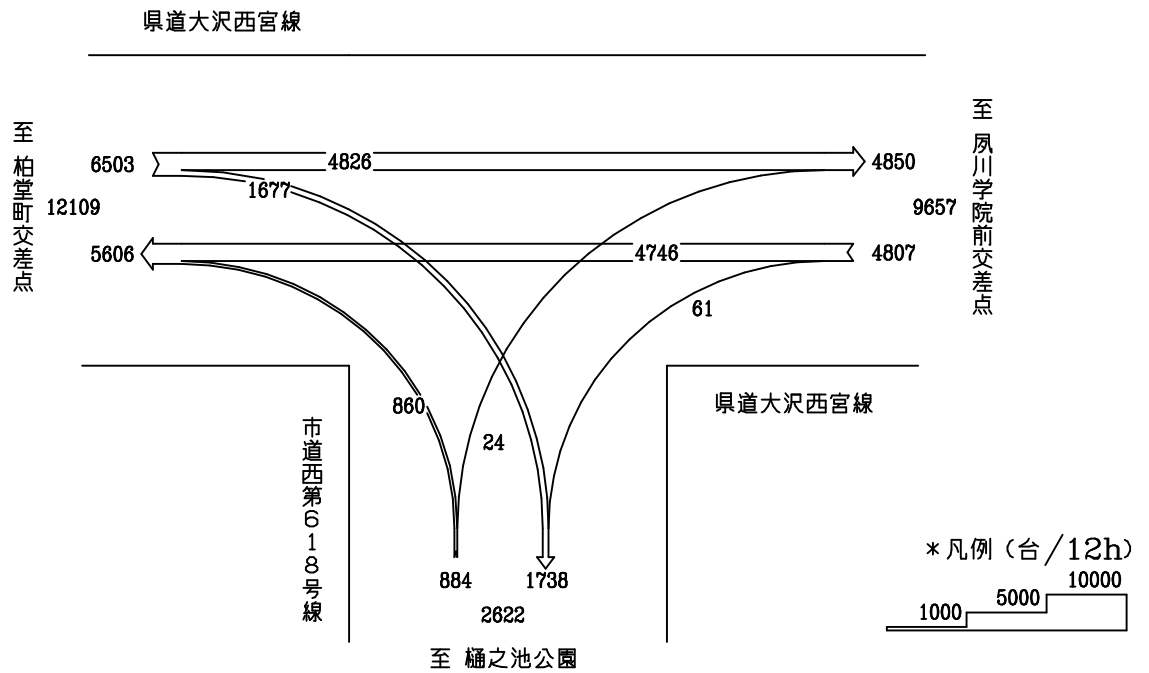
調査地点 : No.25 武庫川広田線 / 甲東瓦木1号線  
 調査年月日 : 平成27年10月27日(火) 天候:晴れ一時雨



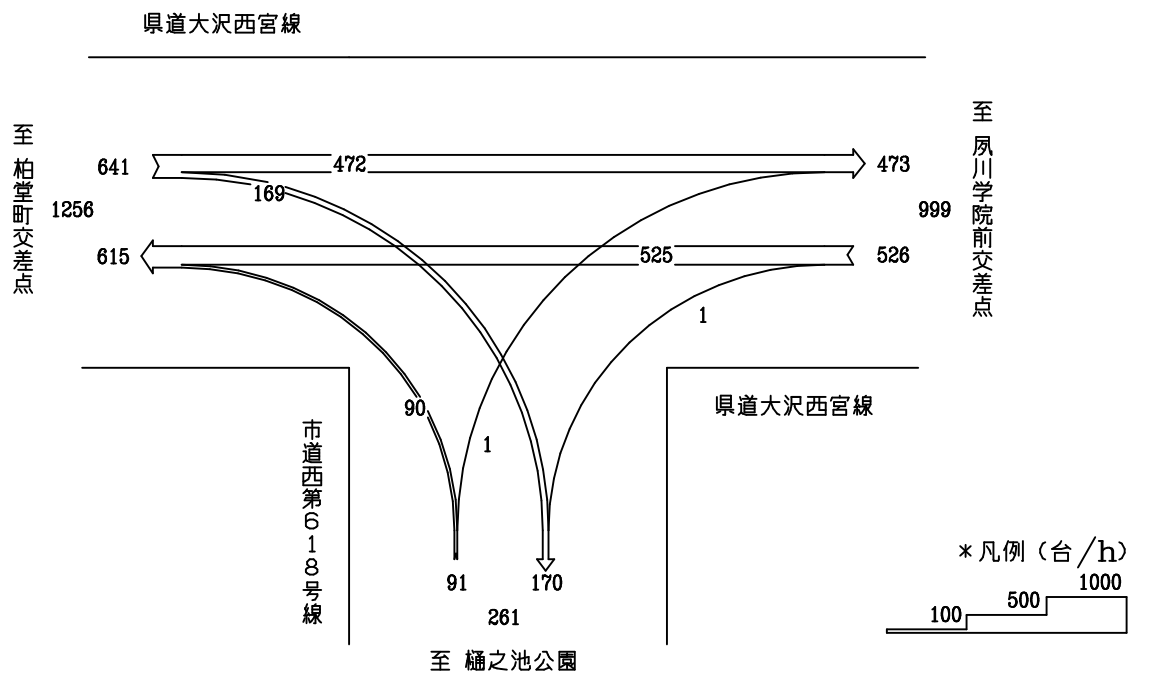
# 自動車交通流動図

調査地点 : No.26 大沢西宮線 / 市道西第618号線  
 調査年月日 : 平成27年10月27日(火) 天候:晴れ一時雨

(12時間合計: 7:00~19:00)

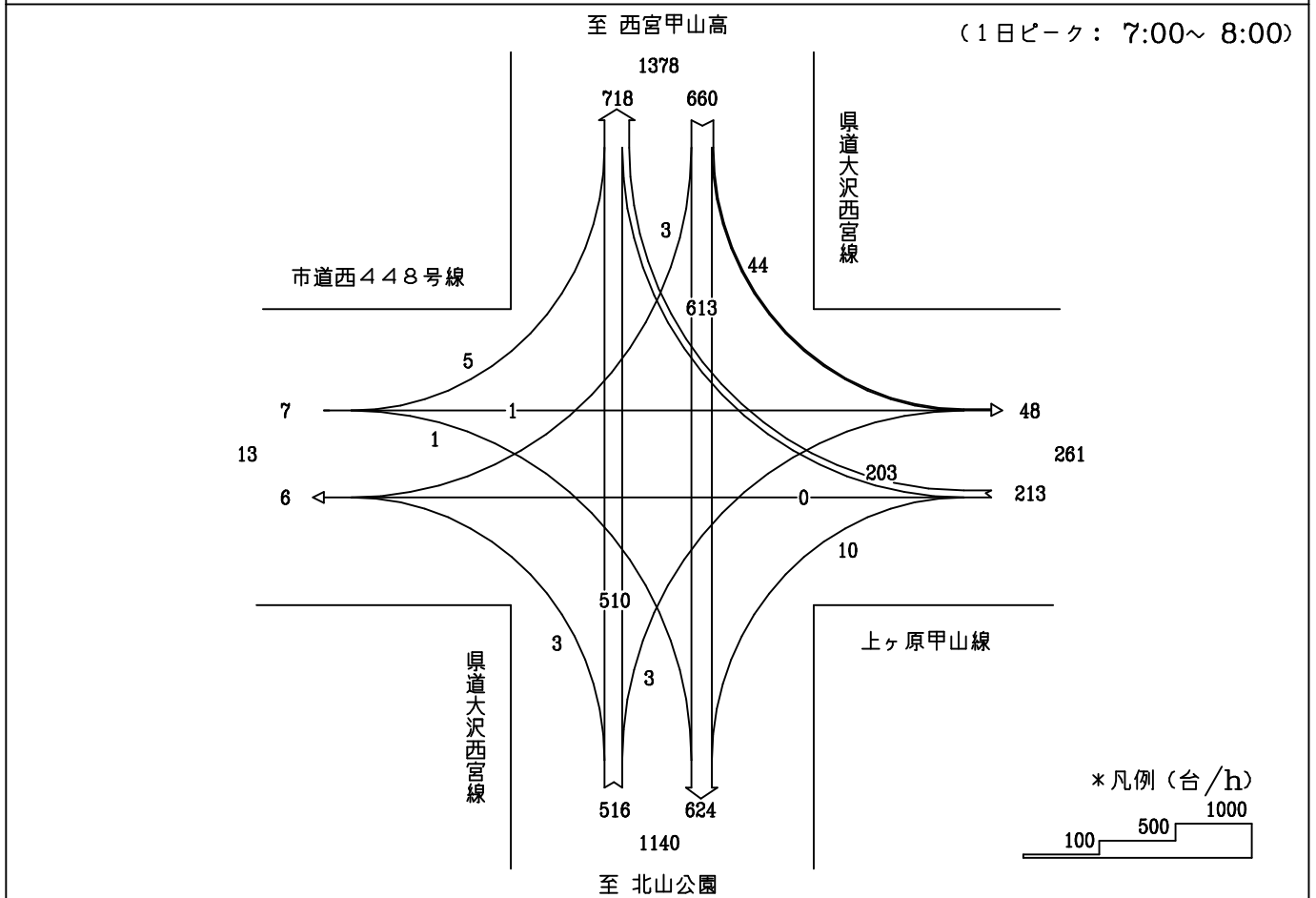
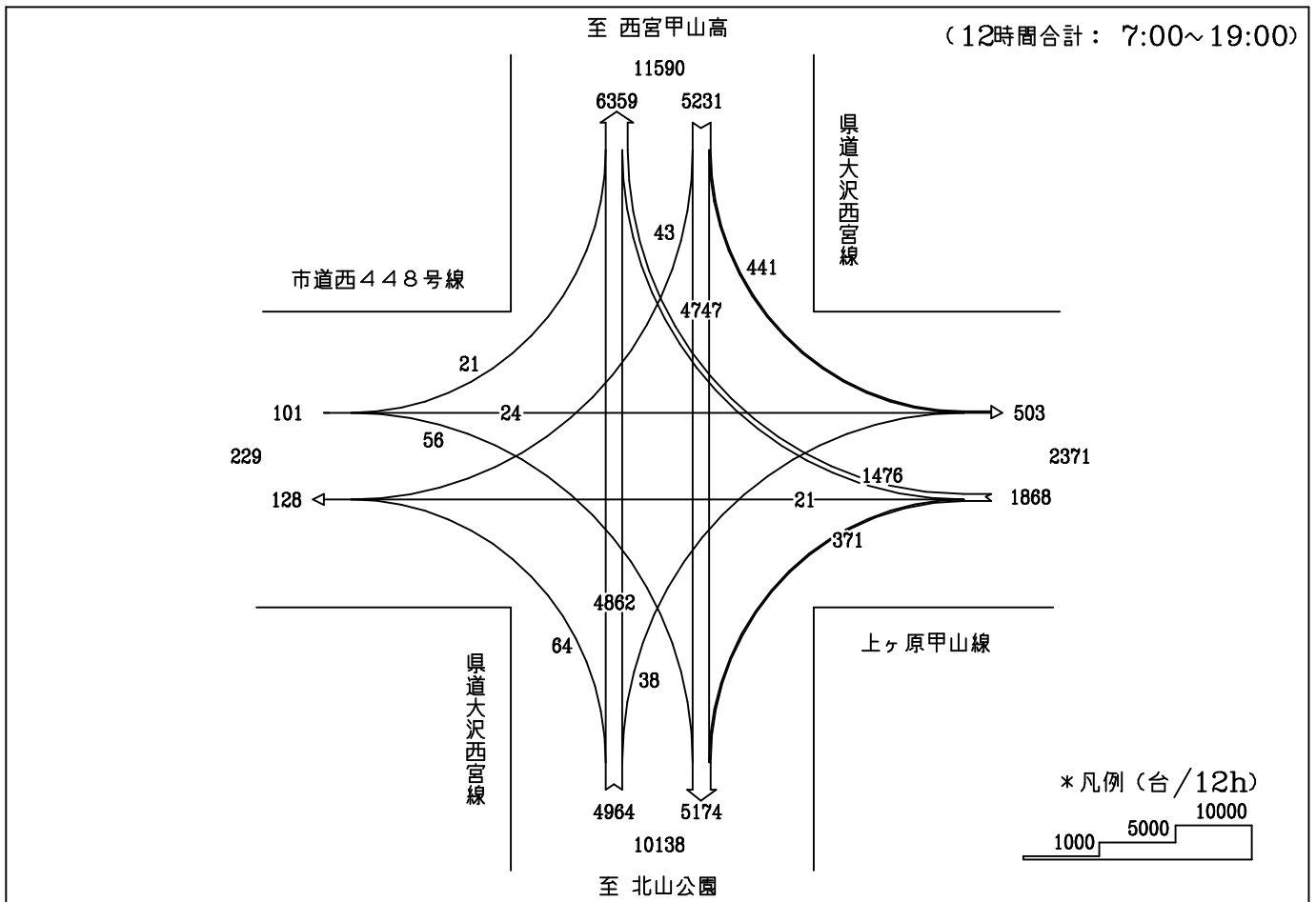


(1日ピーク: 7:00~8:00)



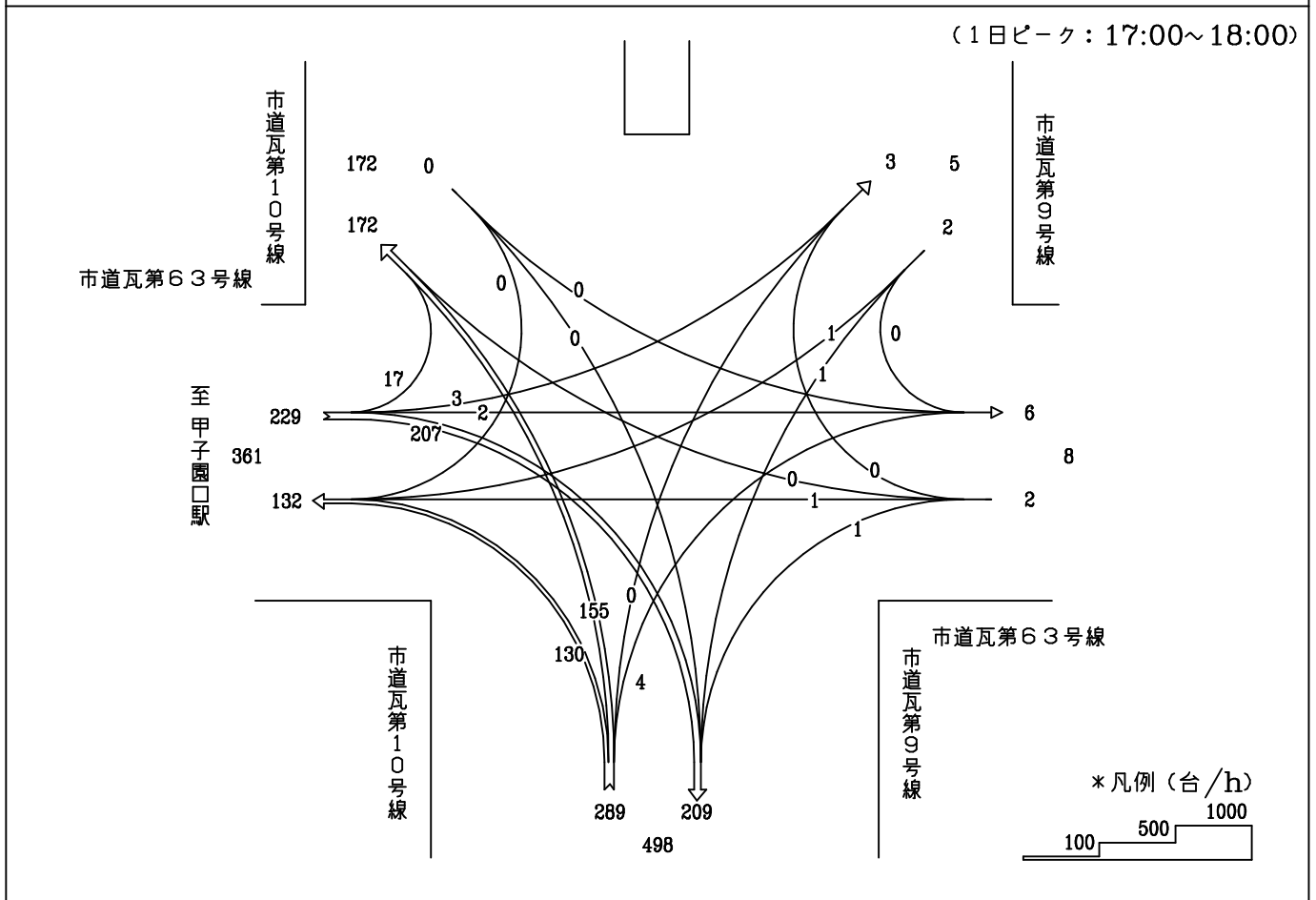
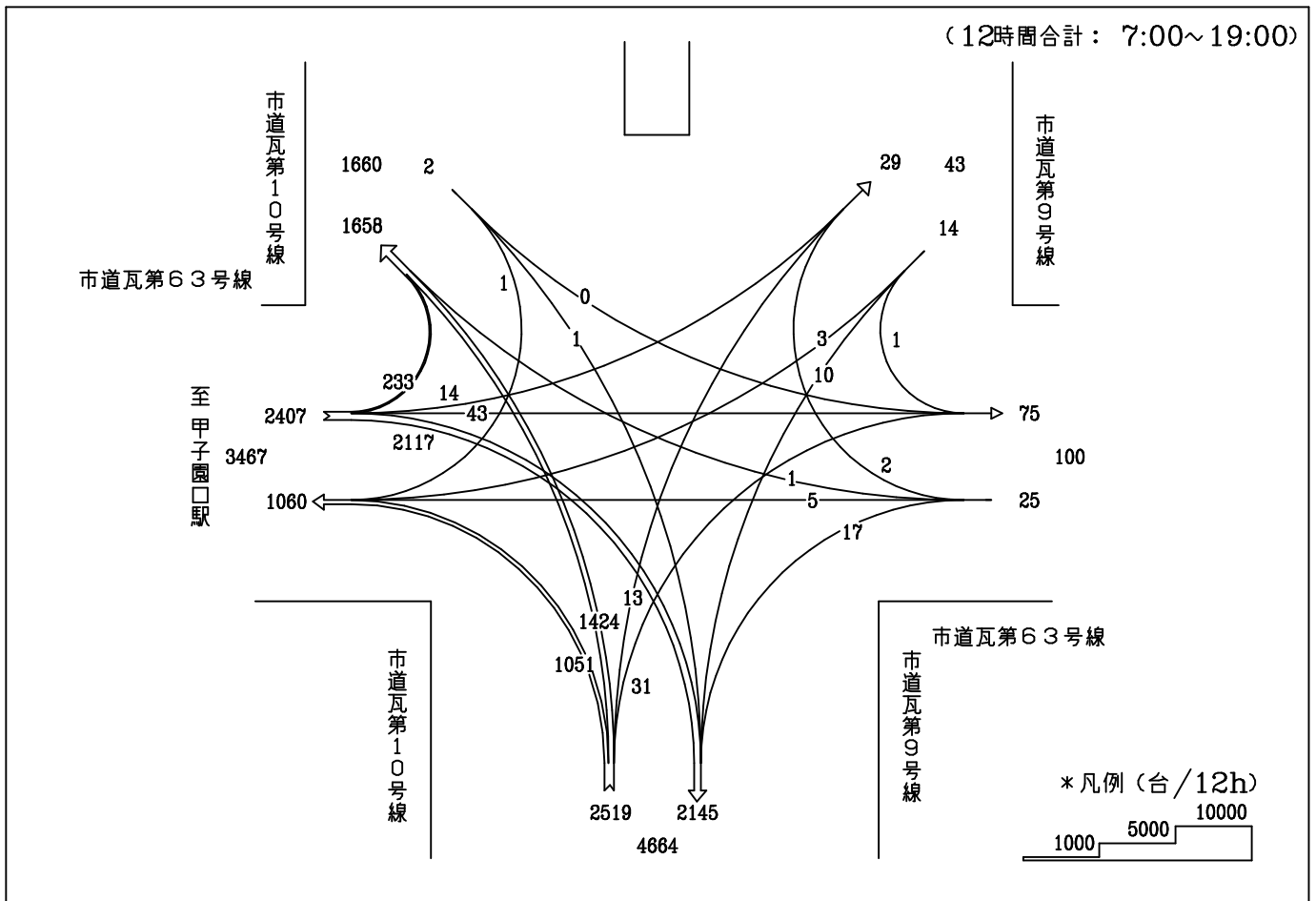
# 自動車交通流動図

調査地点 : No.27 大沢西宮線 / 上ヶ原甲山線 / 市道西第448号線  
 調査年月日 : 平成27年10月27日(火) 天候:晴れ一時雨



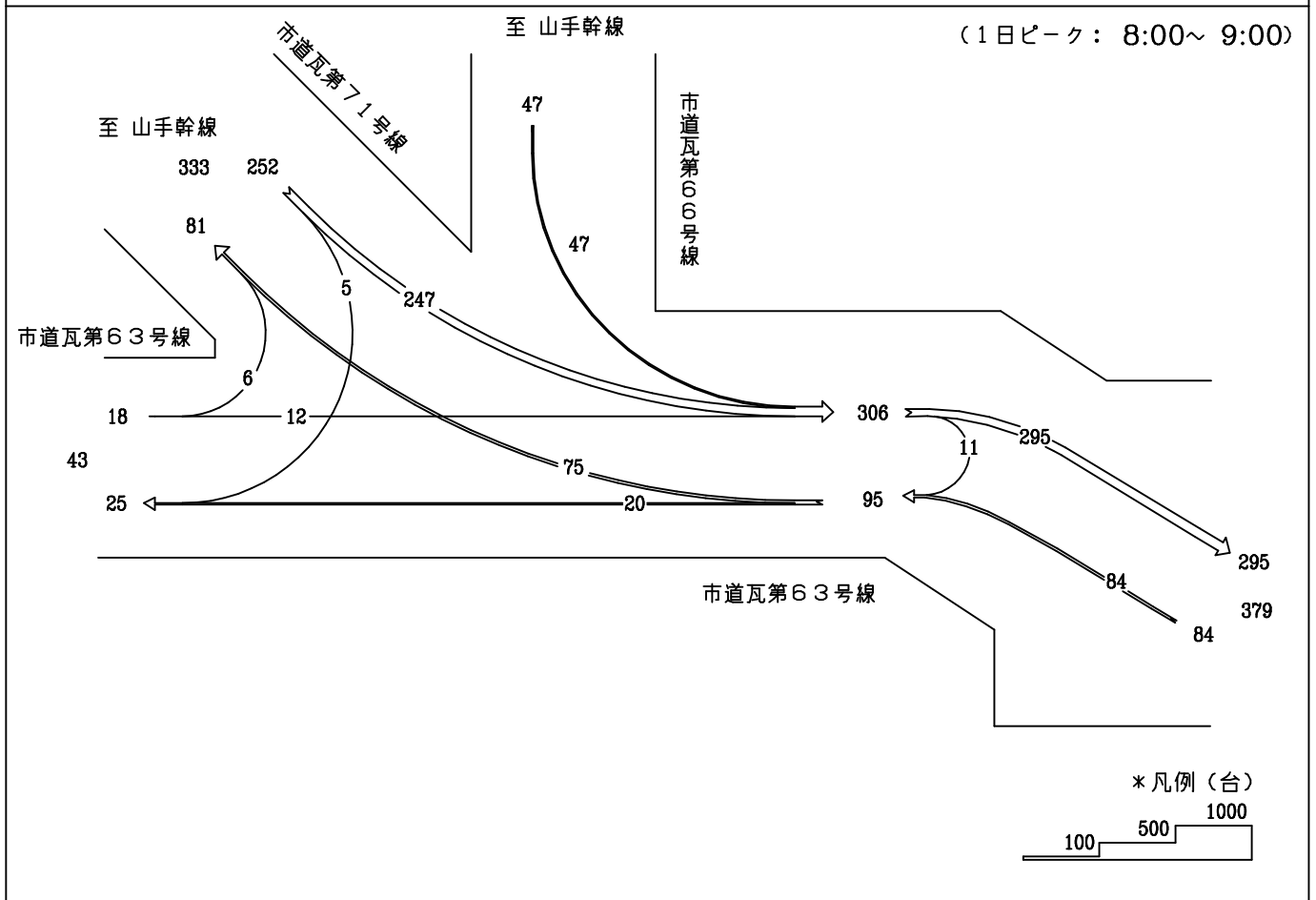
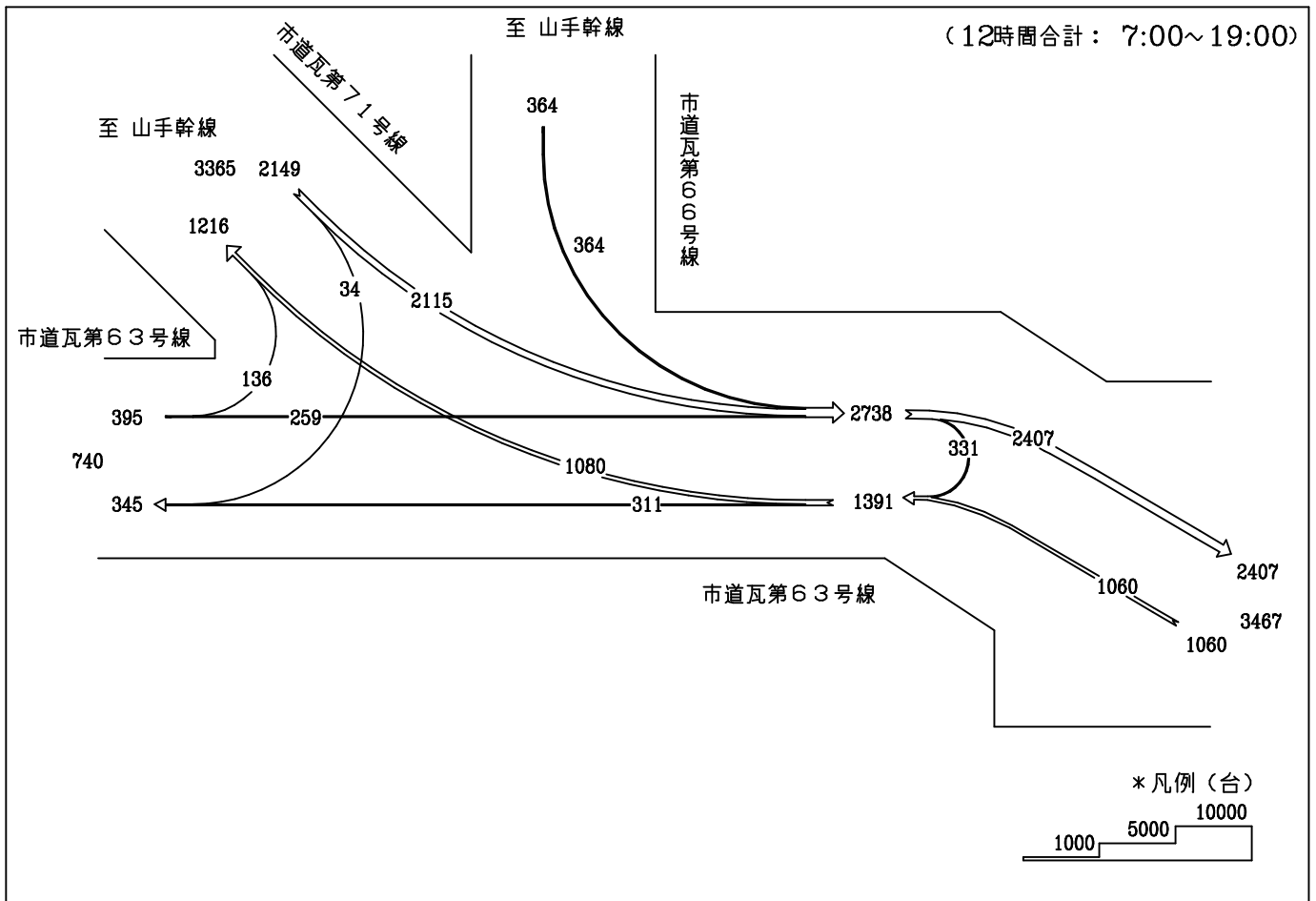
# 自動車交通流動図

調査地点 : No.28 市道瓦第9号線 / 市道瓦第10号線 / 市道瓦第63号線  
 調査年月日 : 平成27年10月27日(火) 天候:晴れ一時雨



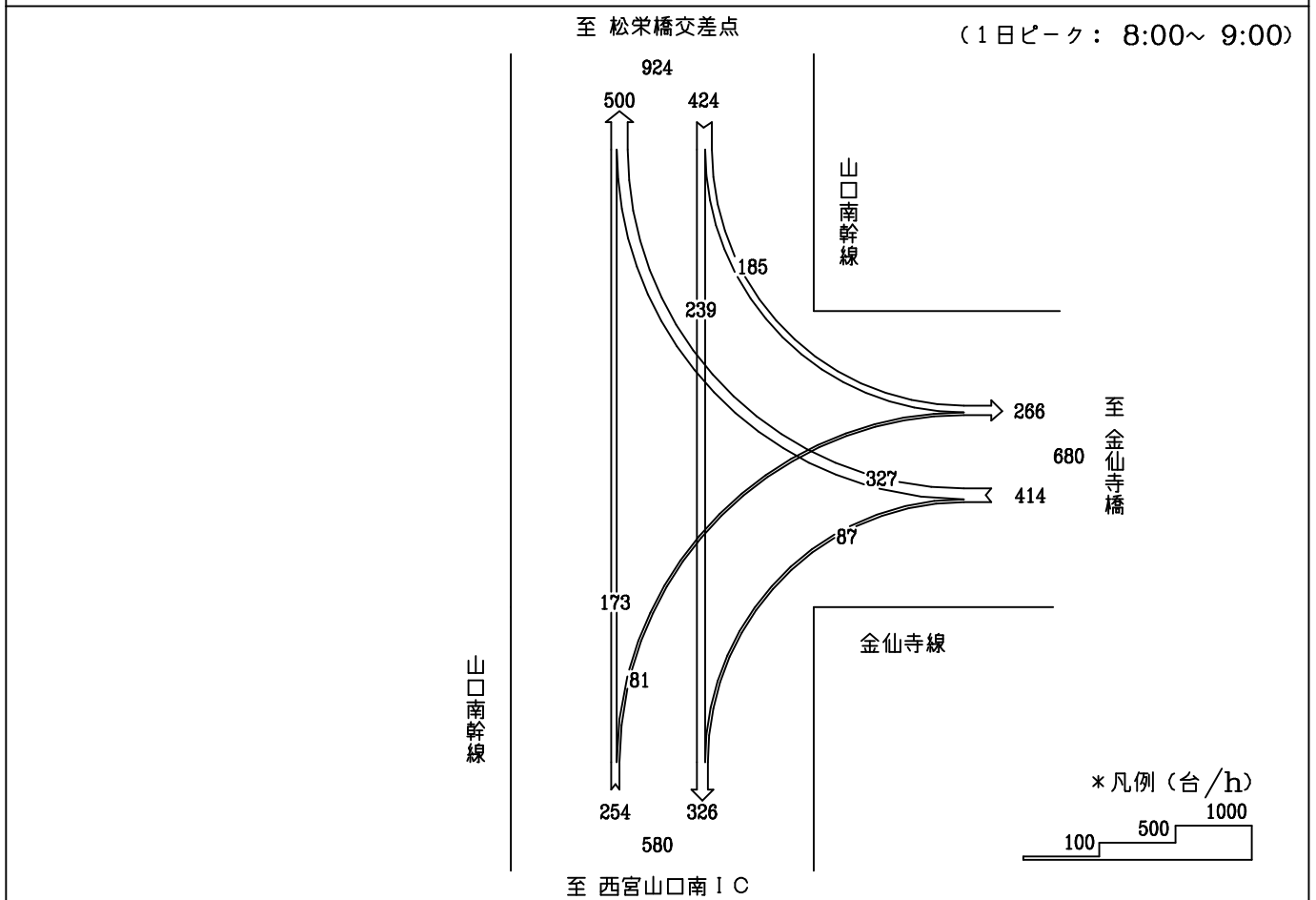
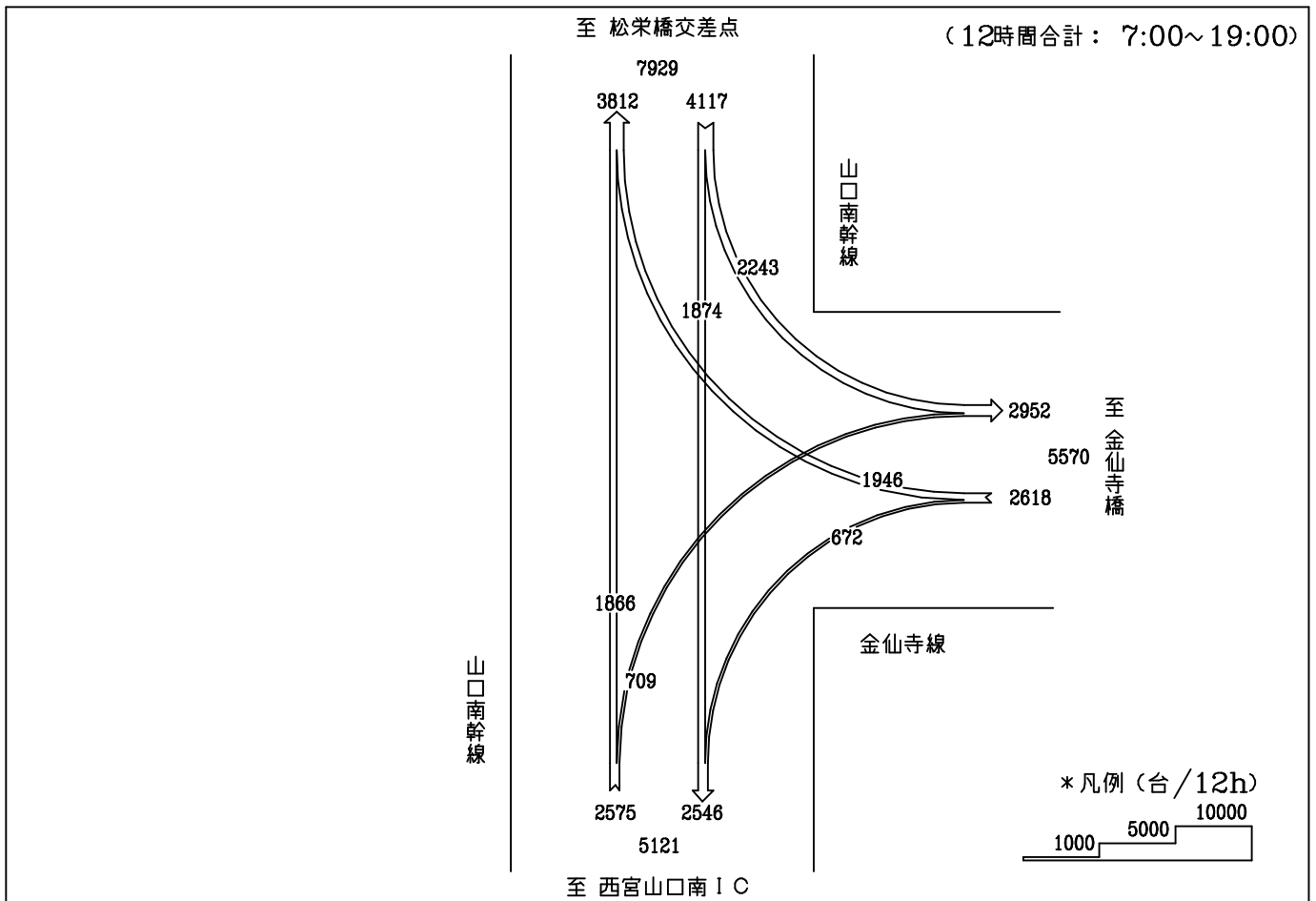
# 自動車交通流動図

調査地点 : No.29 市道瓦第63号線 / 市道瓦第66号線 / 市道瓦第71号線  
 調査年月日 : 平成27年10月27日(火) 天候:晴れ一時雨



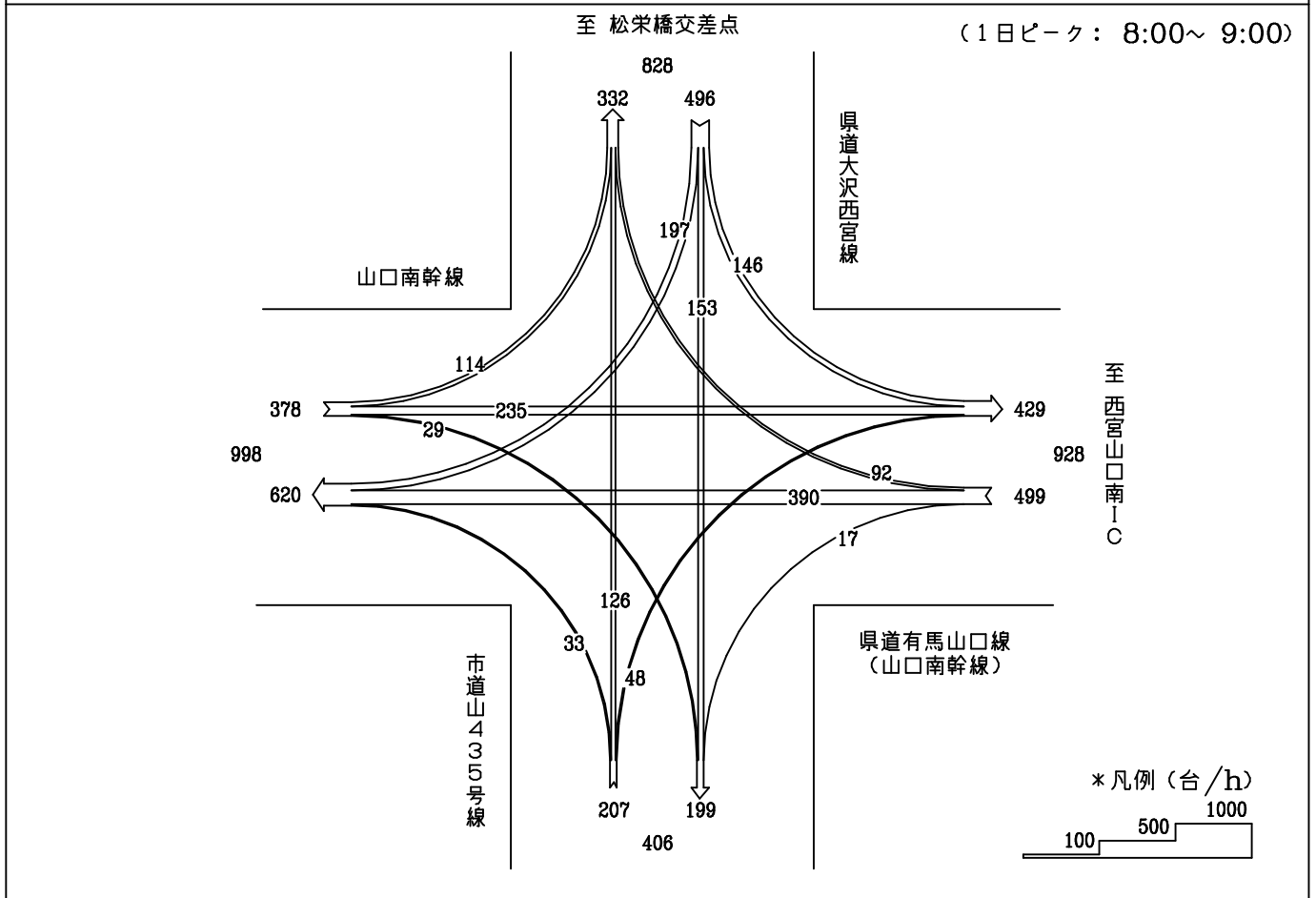
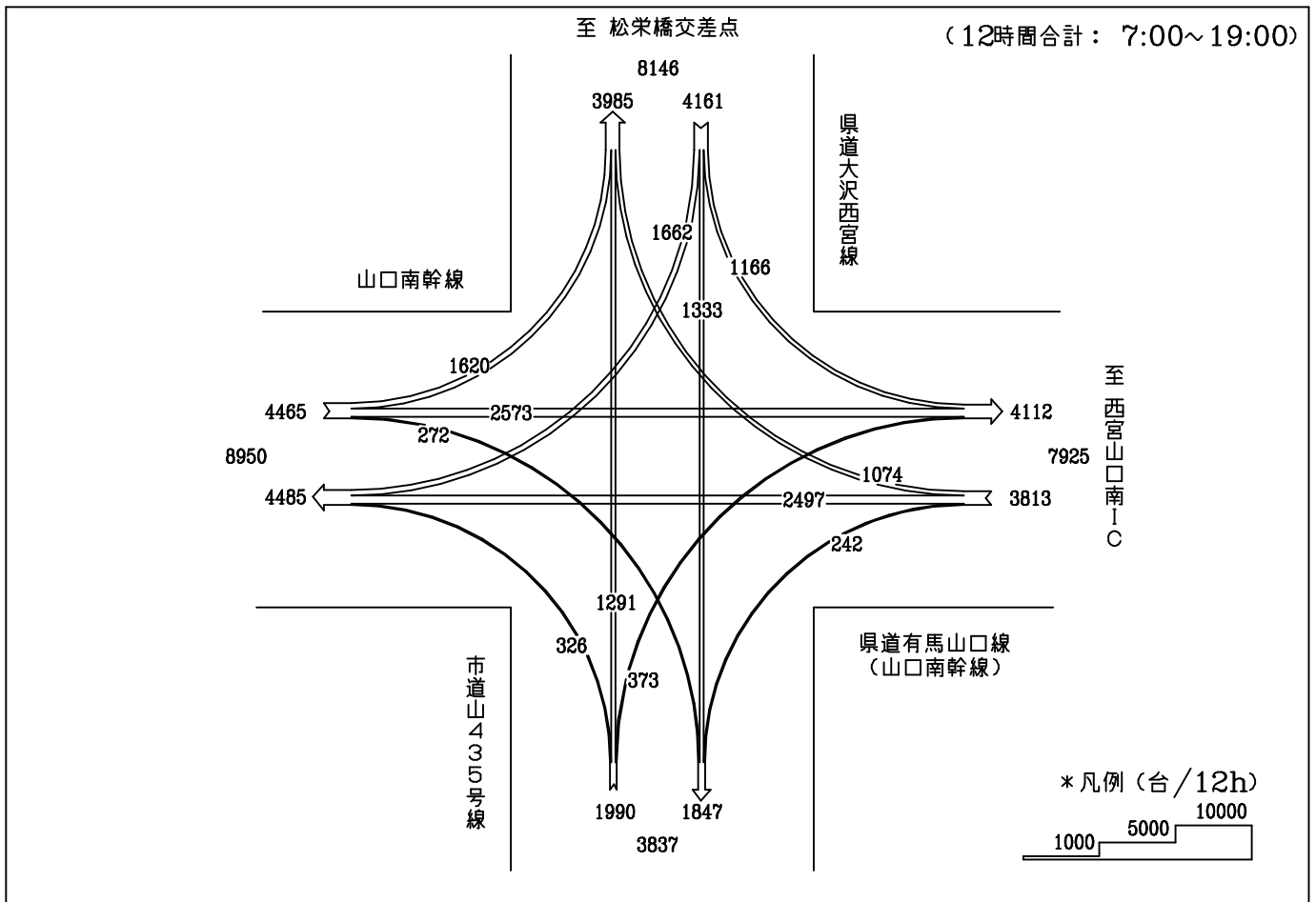
# 自動車交通流動図

調査地点 : No.30 山口南幹線/金仙寺線  
 調査年月日 : 平成27年10月27日(火) 天候:晴れ一時雨



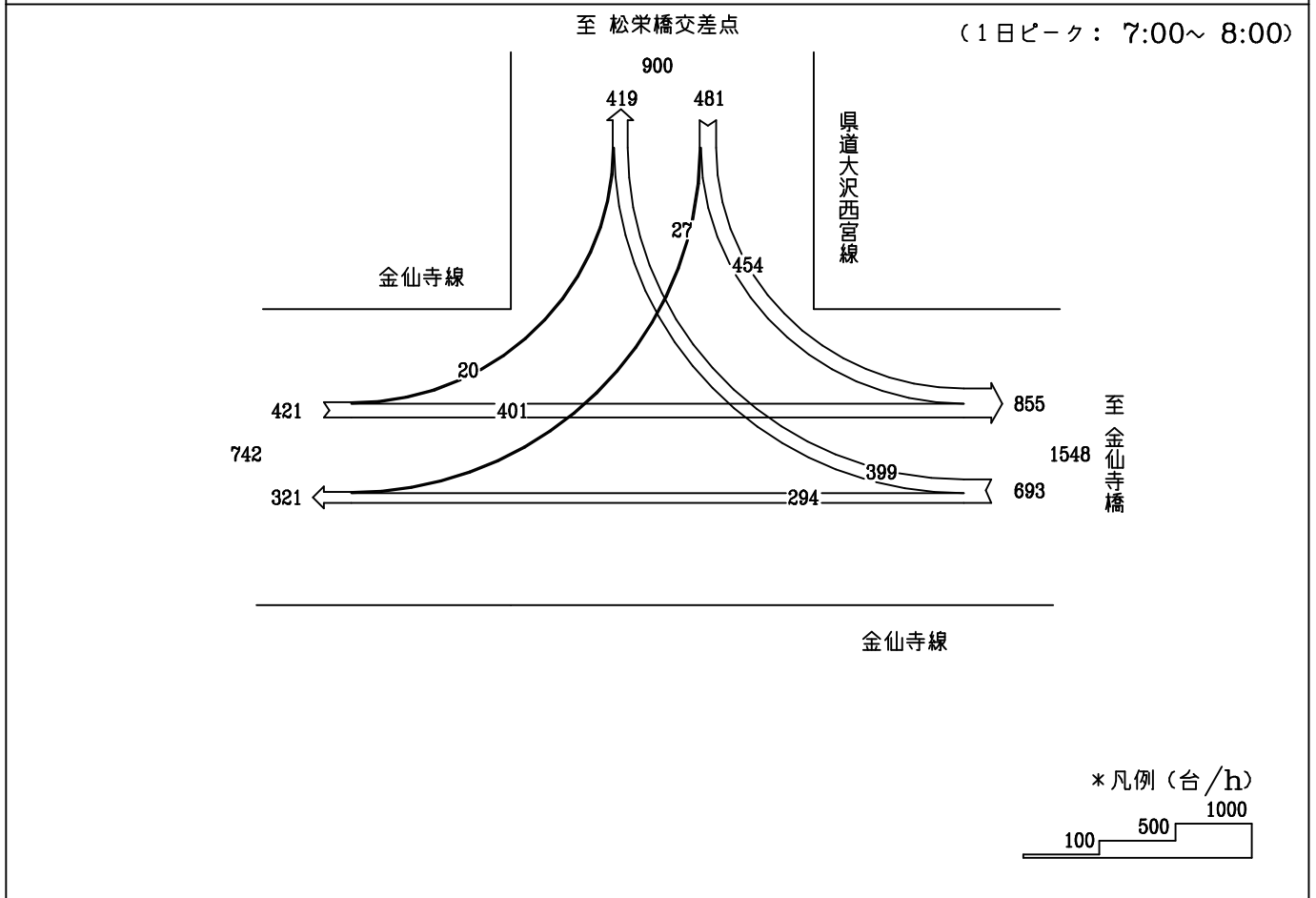
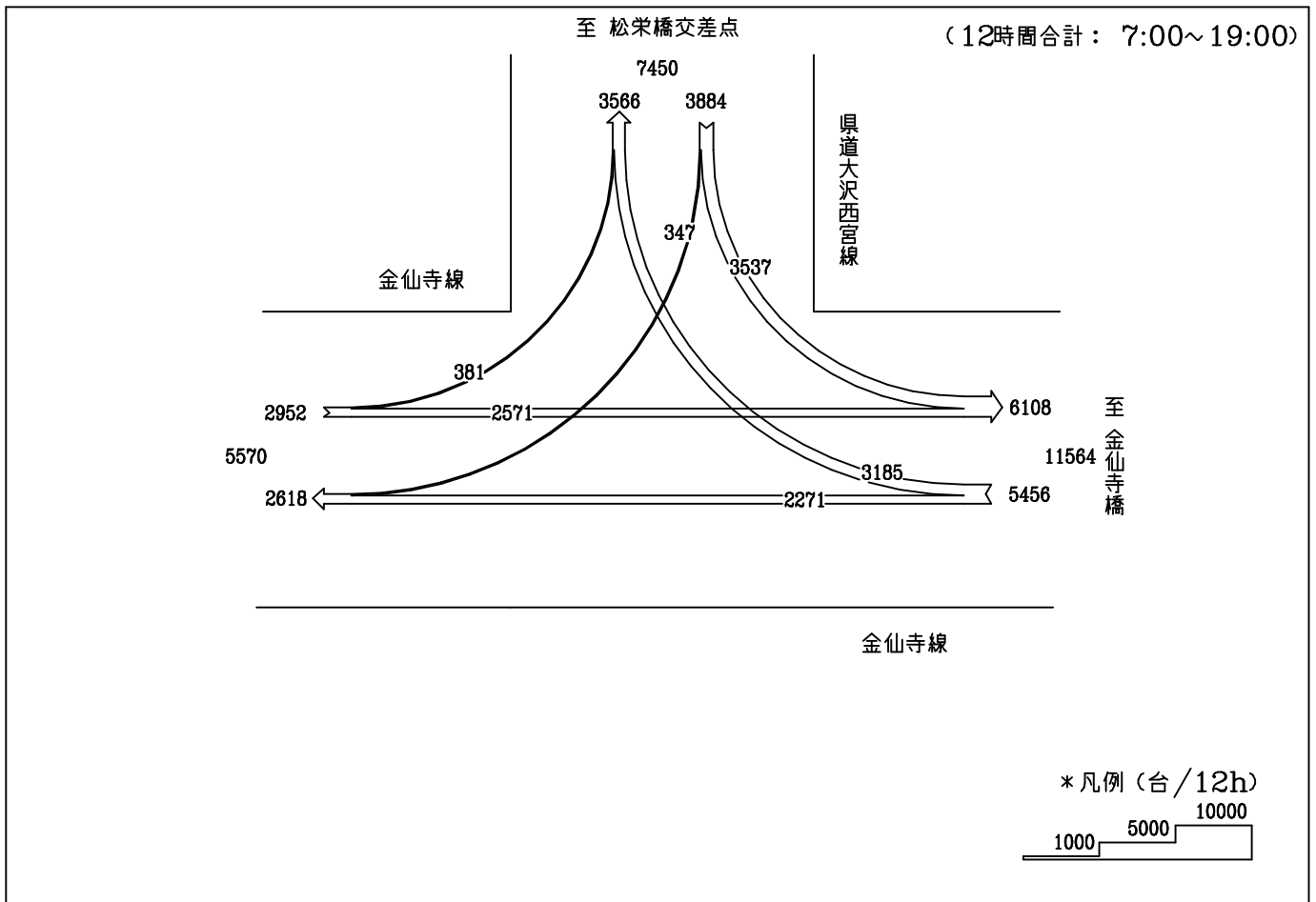
# 自動車交通流動図

調査地点 : No.31 山口南幹線 / 県道有馬山口線  
 調査年月日 : 平成27年10月27日(火) 天候:晴れ一時雨



# 自動車交通流動図

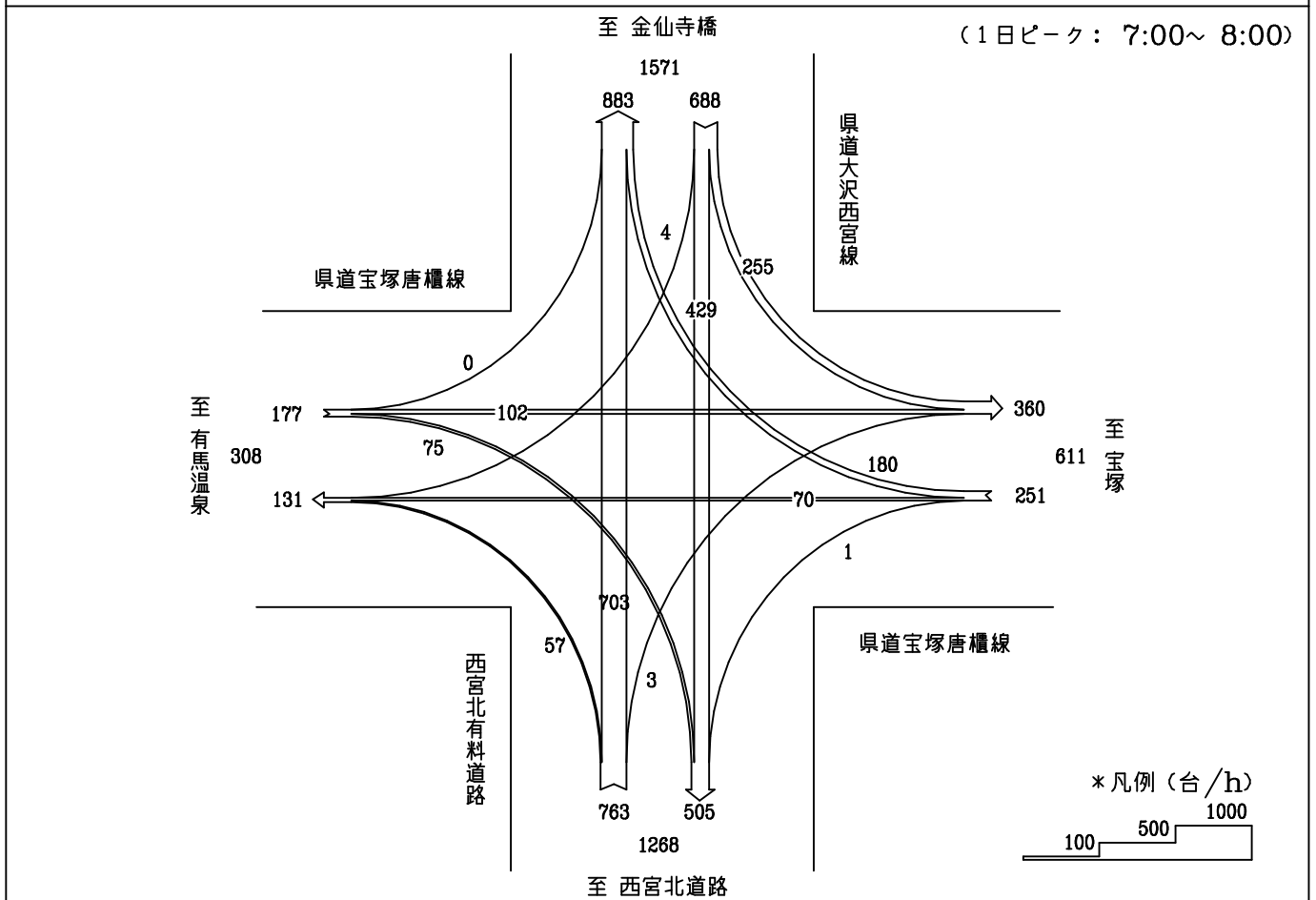
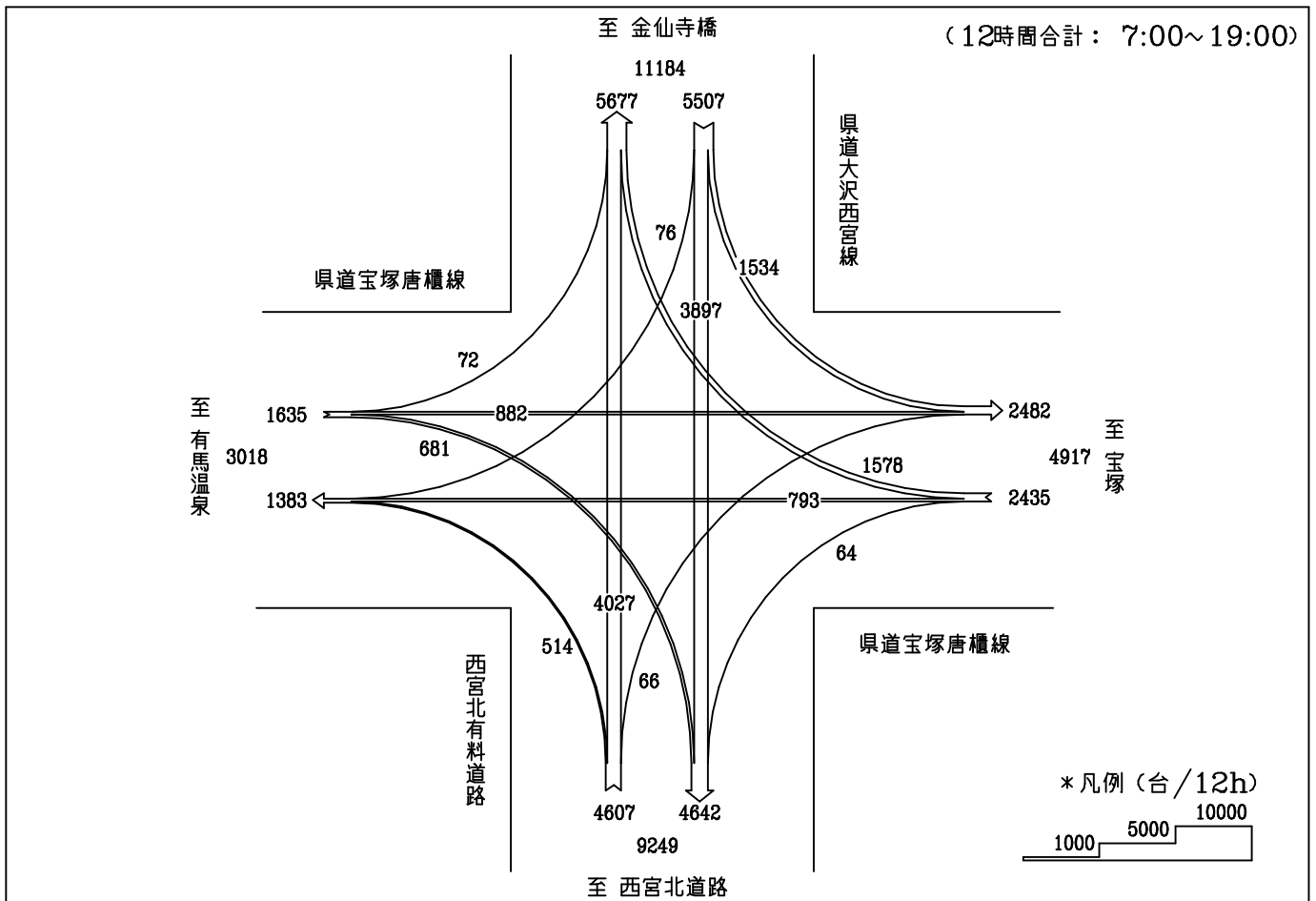
調査地点 : No.32 金仙寺線 / 県道大沢西宮線  
 調査年月日 : 平成27年10月27日(火) 天候:晴れ一時雨





# 自動車交通流動図

調査地点 : No.33 県道宝塚唐櫃線 / 県道大沢西宮線  
 調査年月日 : 平成27年10月27日(火) 天候:晴れ一時雨



# 自動車交通流動図

調査地点 : No.34 今津東線/臨港線  
 調査年月日 : 平成27年10月27日(火) 天候:晴れ一時雨

