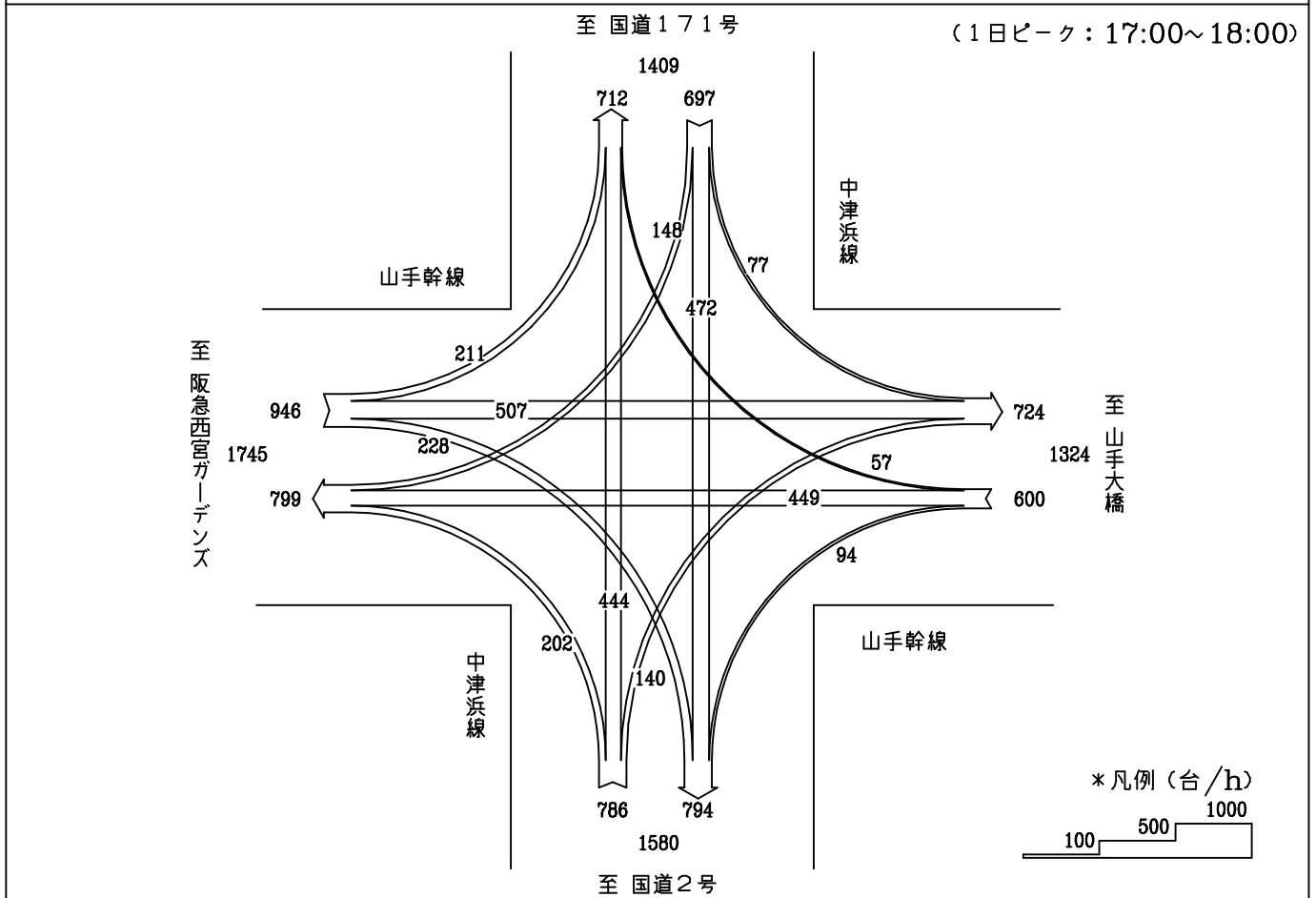
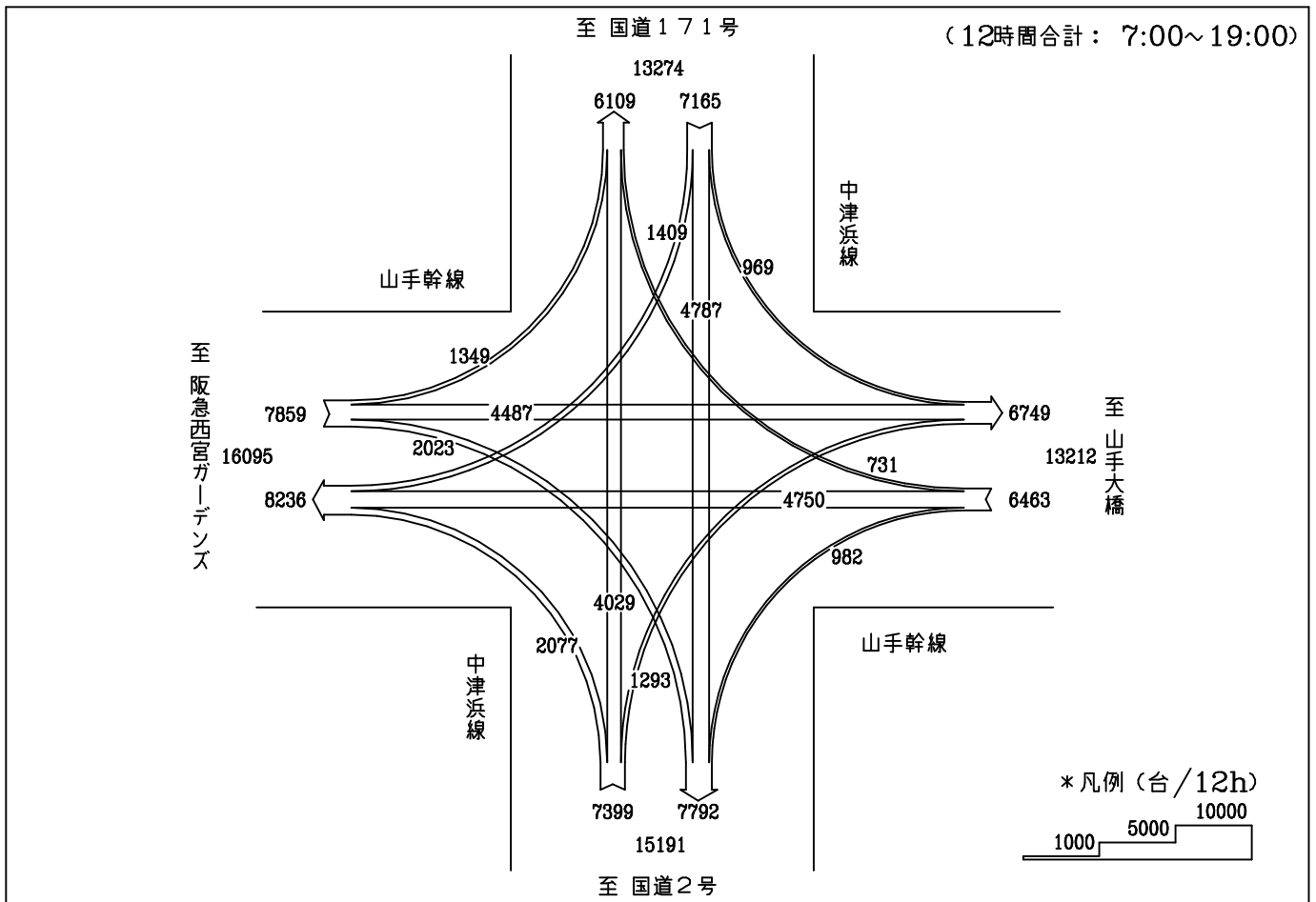


# 自動車交通流動図

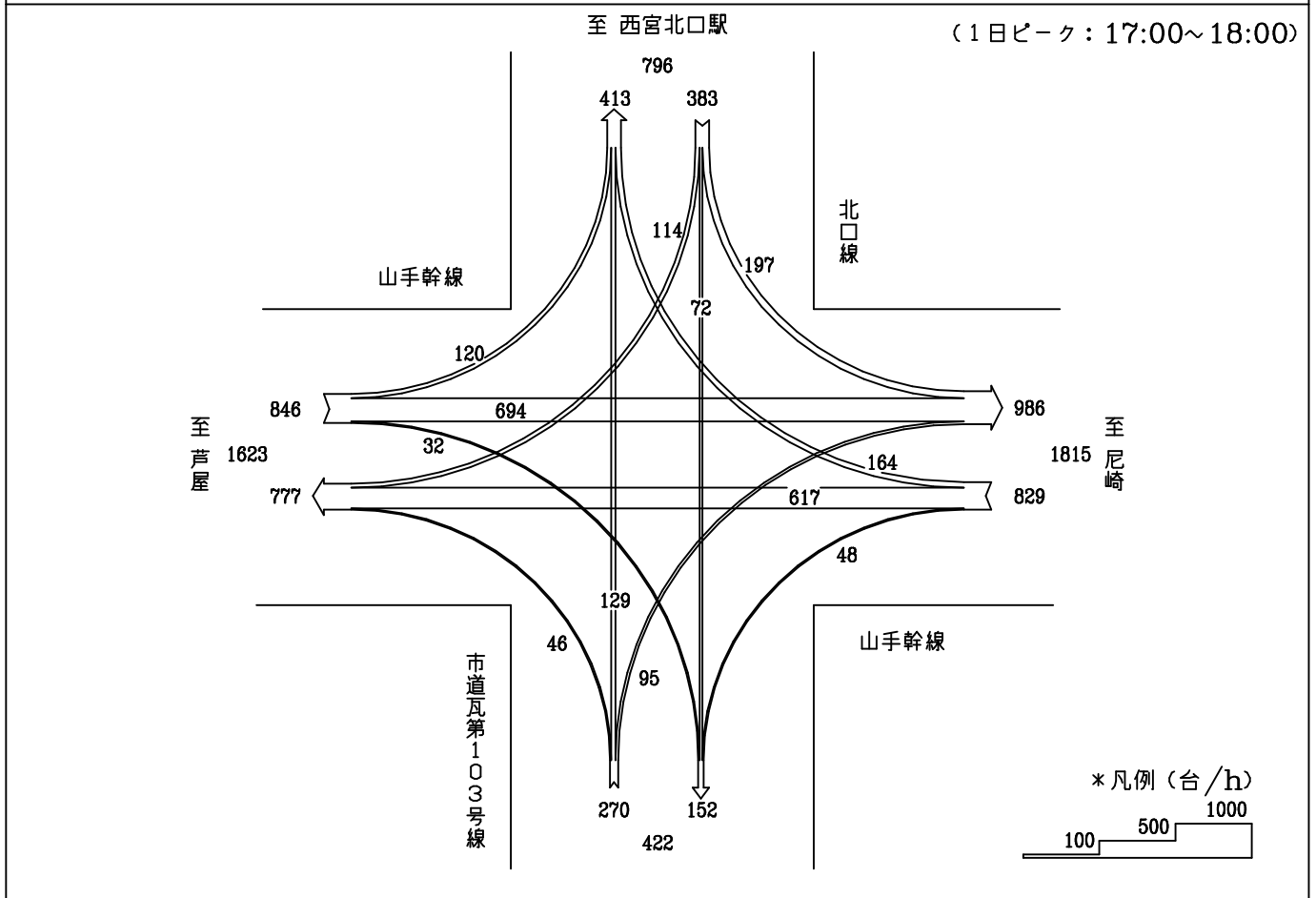
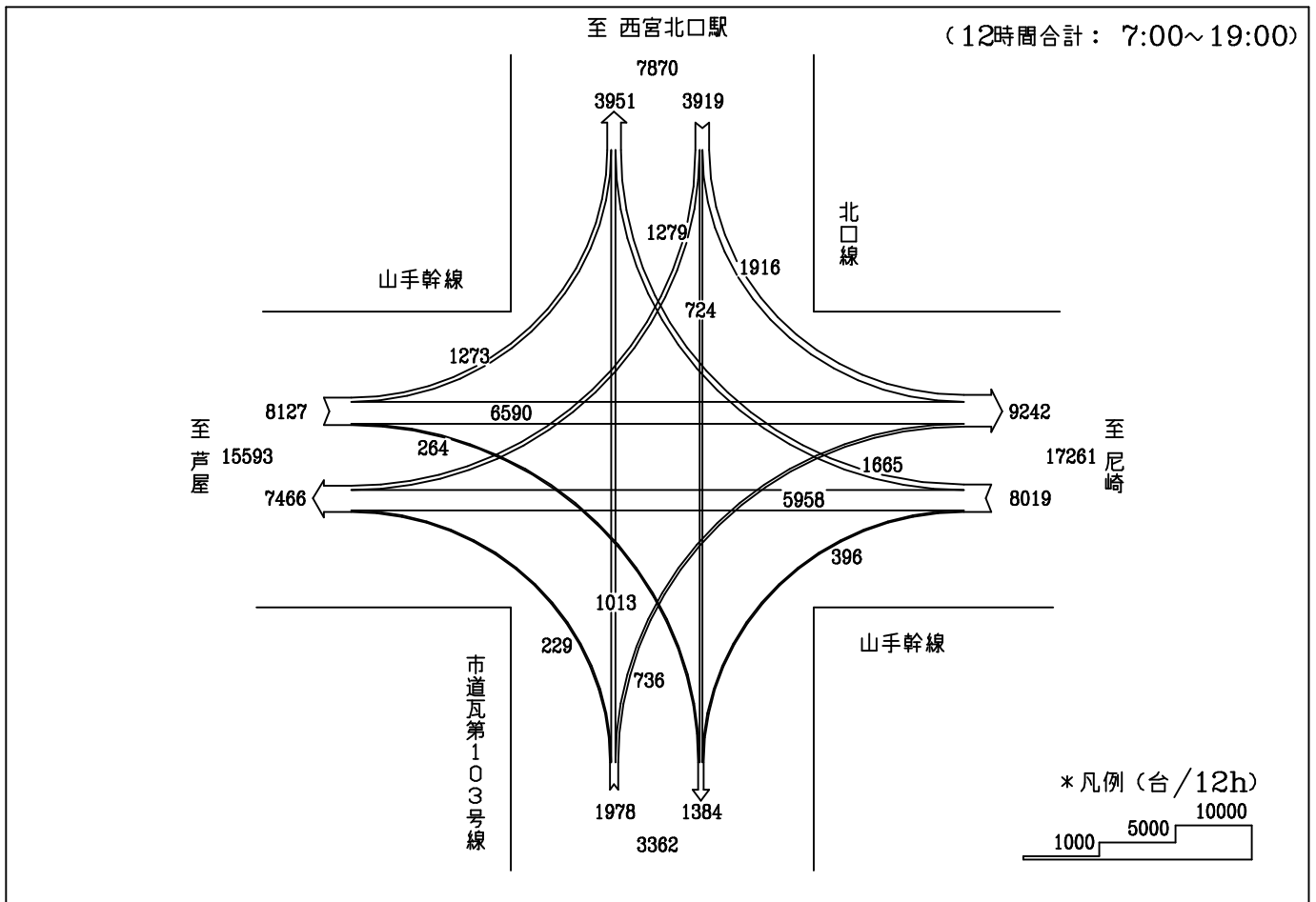
調査地点 : No.5 山手幹線/中津浜線  
 調査年月日 : 平成27年10月25日(日) 天候:晴れ



# 自動車交通流動図

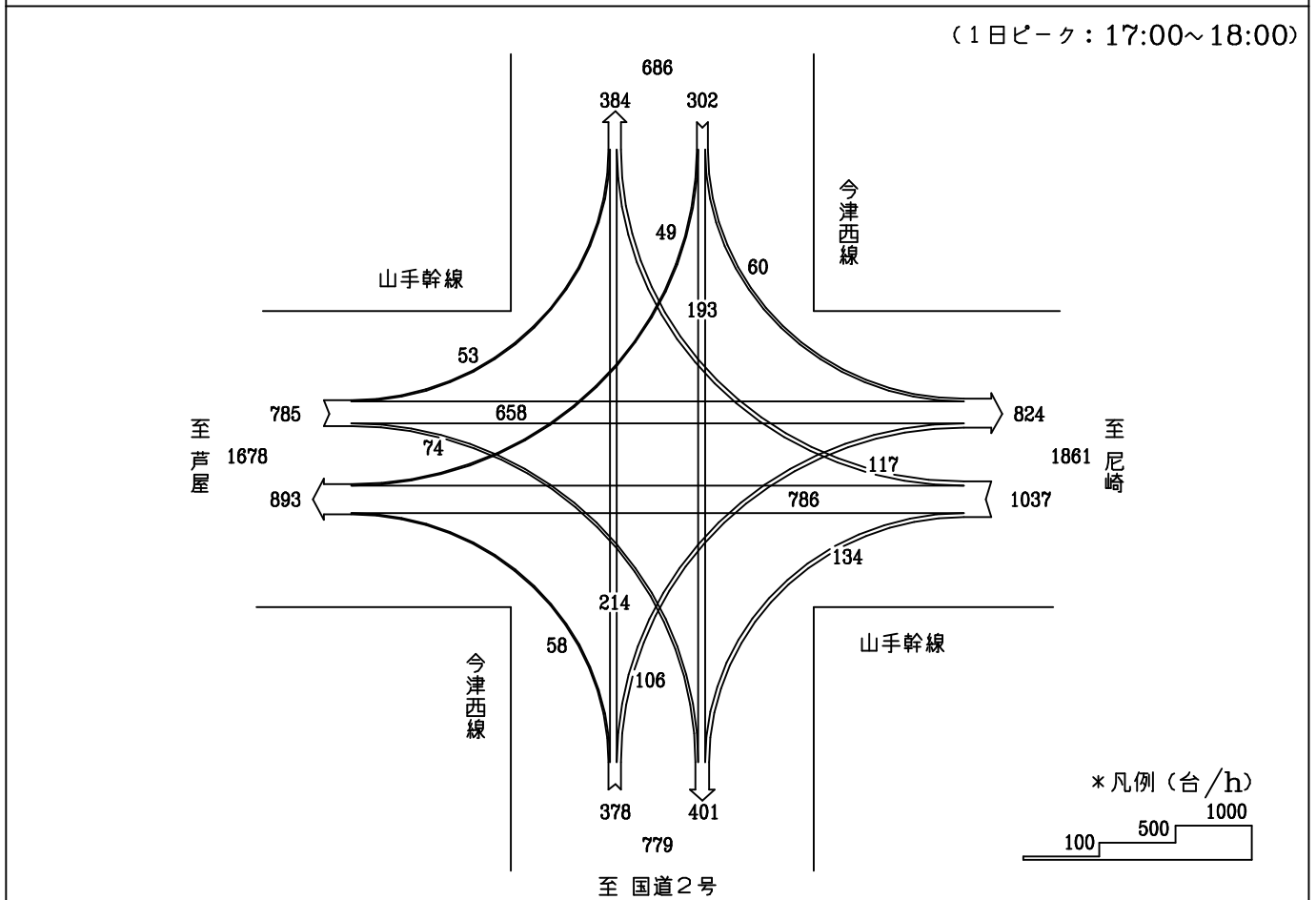
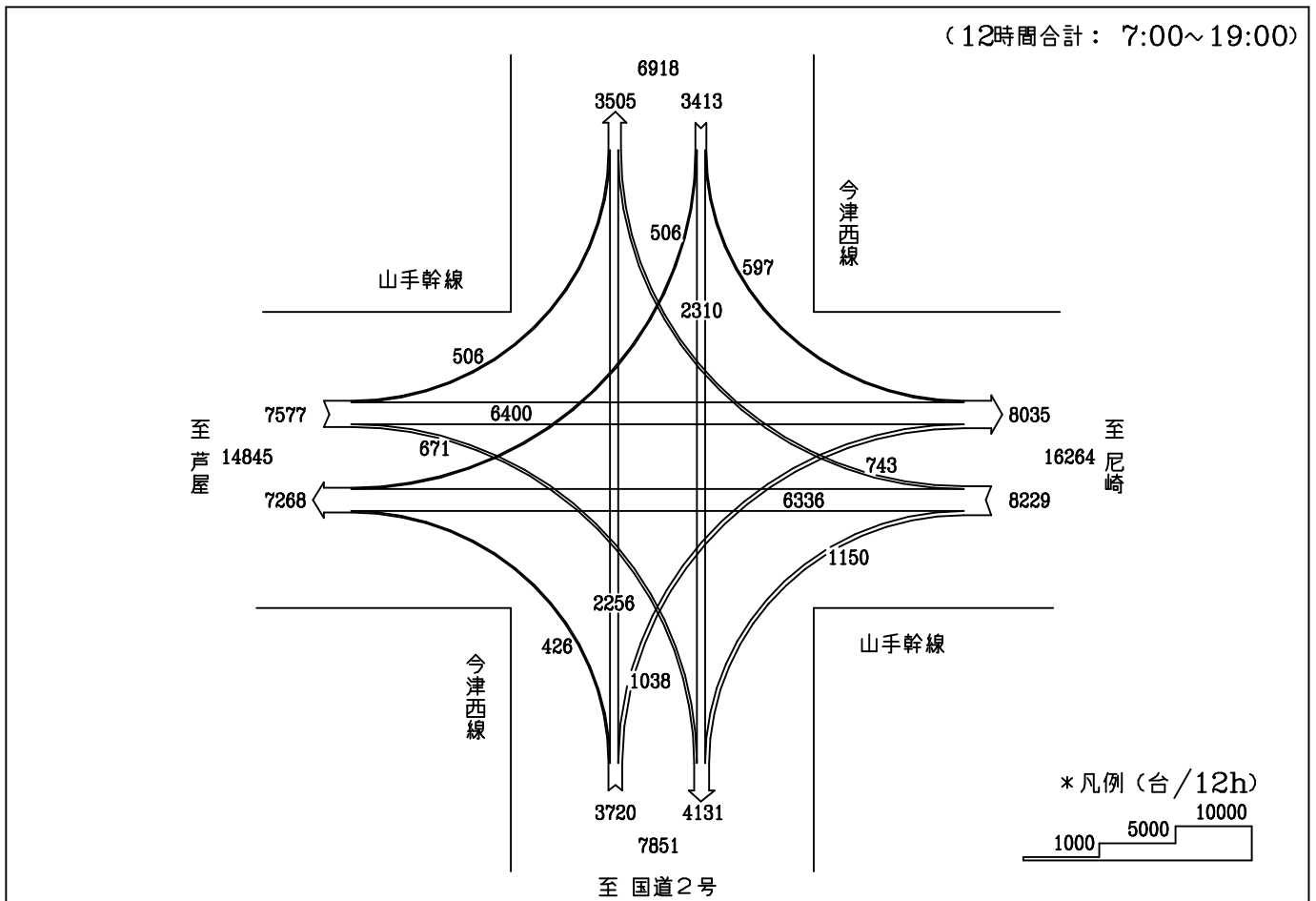
調査地点 : No.6 山手幹線/北口線/瓦第103号線

調査年月日 : 平成27年10月25日(日) 天候:晴れ



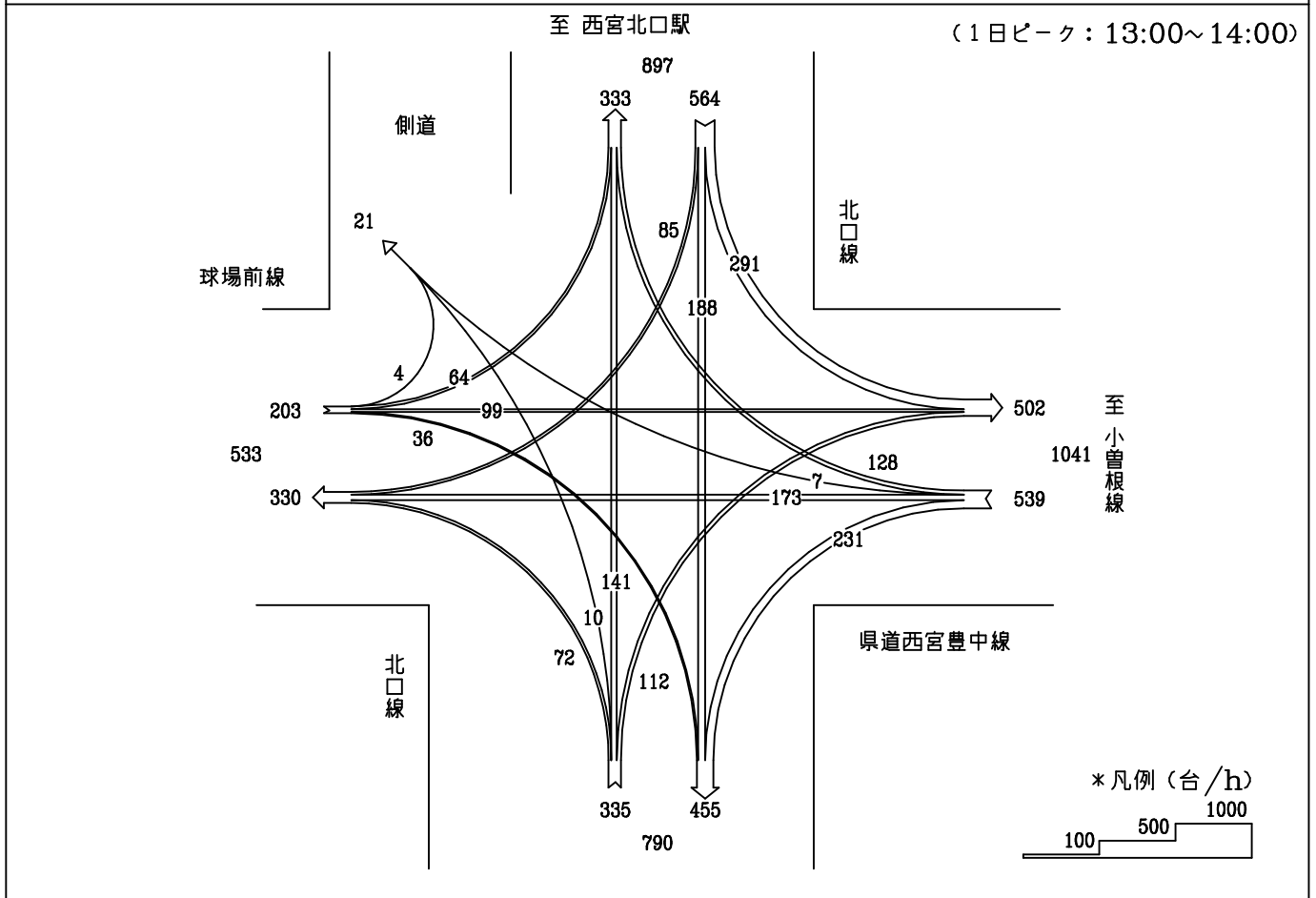
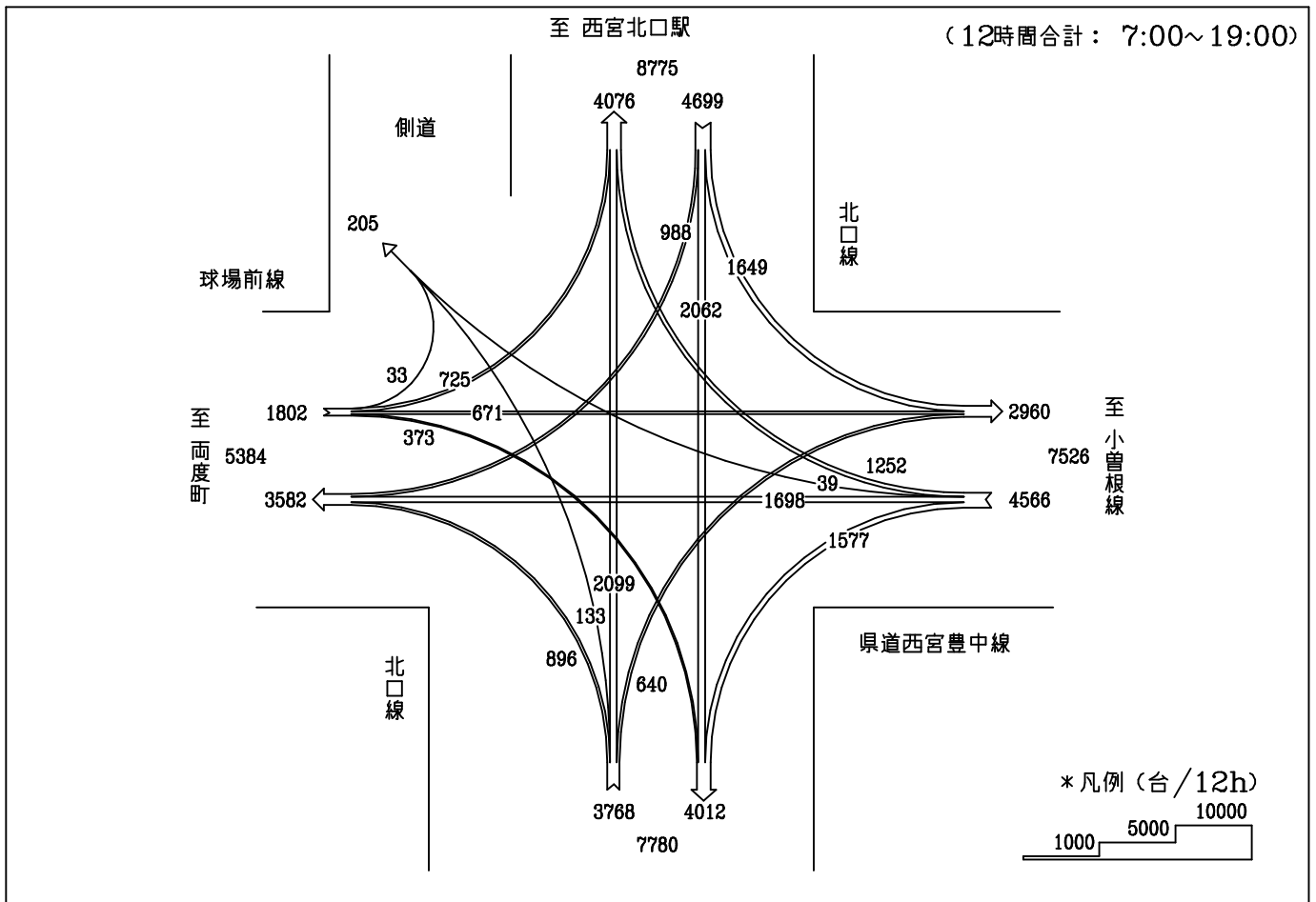
# 自動車交通流動図

調査地点 : No.7 山手幹線/今津西線  
 調査年月日 : 平成27年10月25日(日) 天候:晴れ



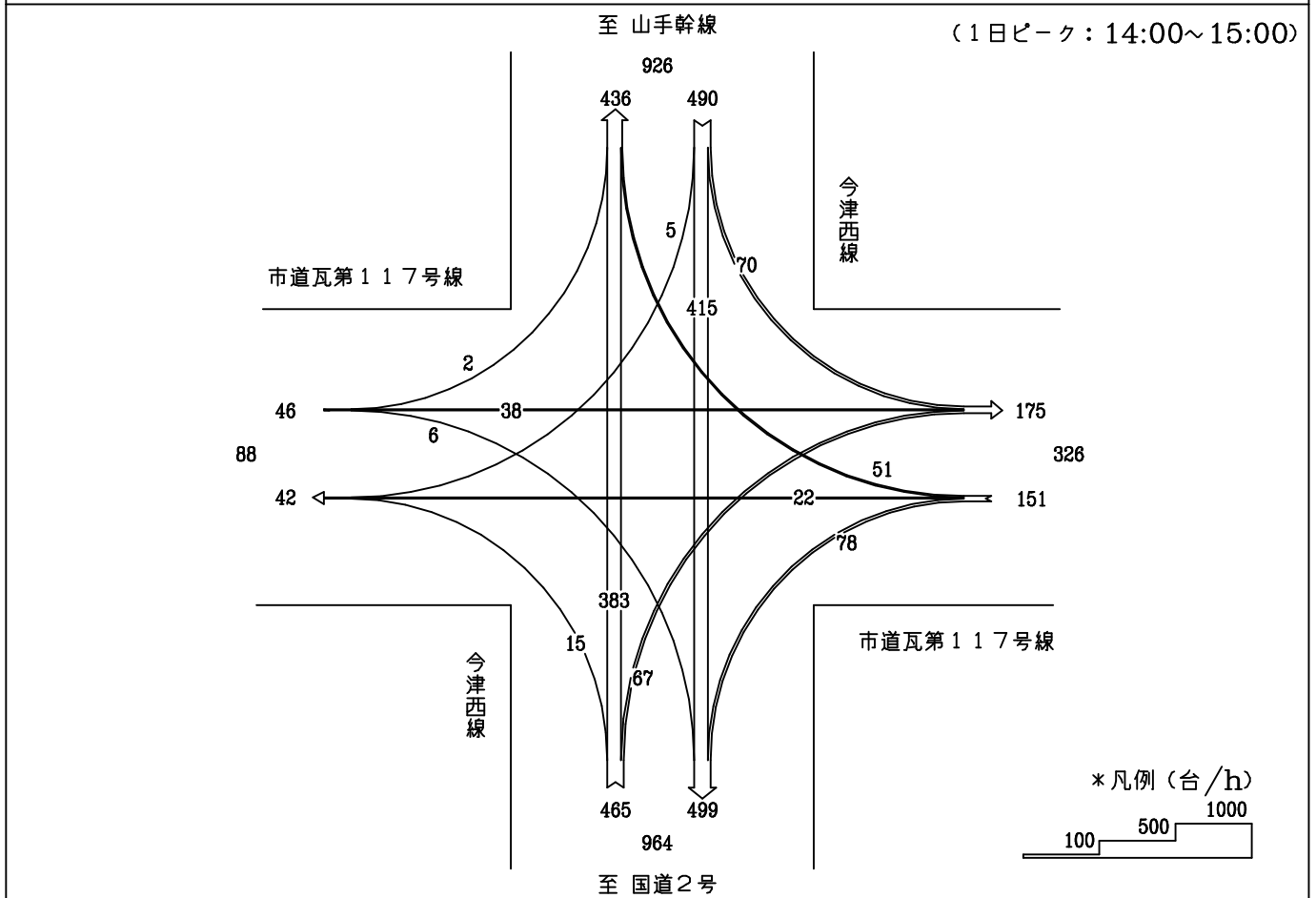
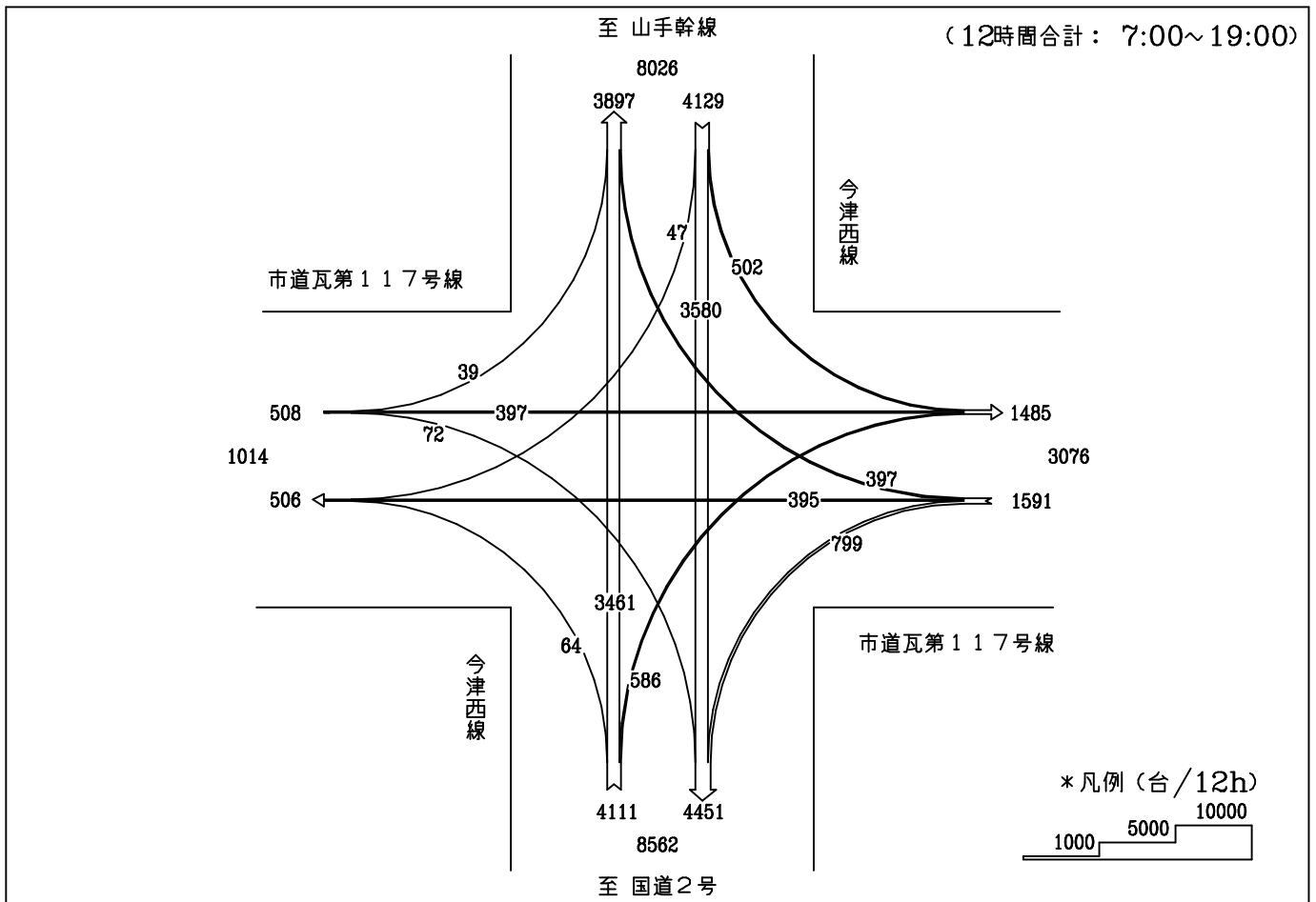
# 自動車交通流動図

調査地点 : No.12 球場前線ノ北口線  
 調査年月日 : 平成27年10月25日(日) 天候:晴れ



# 自動車交通流動図

調査地点 : No.17 今津西線 / 市道瓦第117号線  
 調査年月日 : 平成27年10月25日(日) 天候:晴れ



# 自動車交通流動図

調査地点 : No.27 大沢西宮線 / 上ヶ原甲山線 / 市道西第448号線  
 調査年月日 : 平成27年10月25日(日) 天候:晴れ

