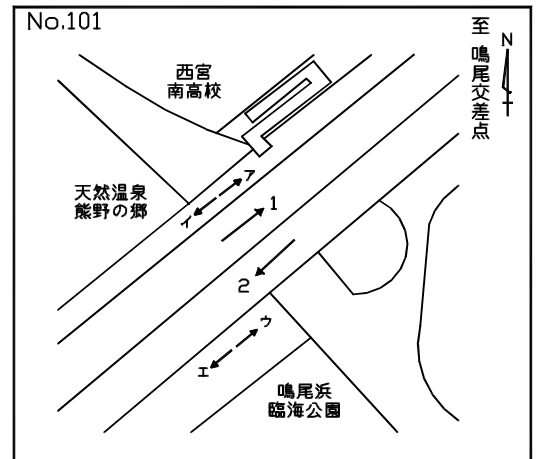


歩行者交通量調査表

調査日：平成27年10月27日(火) 天候：晴れ一時雨

調査地点：No.101 小曾根線

集計方法：方向別



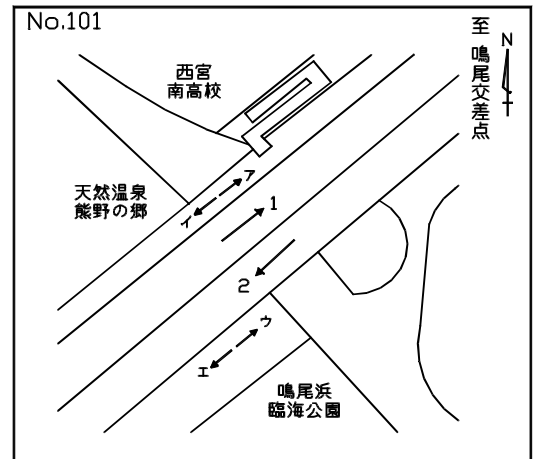
方向 種別 時間帯	ア			イ						合計 (ア+イ)		
	歩行者 (人)	自転車 (台)	合計 (人・台)	歩行者 (人)	自転車 (台)	合計 (人・台)	歩行者 (人)	自転車 (台)	合計 (人・台)	歩行者 (人)	自転車 (台)	合計 (人・台)
7:00- 8:00	5	6	11	17	81	98				22	87	109
8:00- 9:00	3	2	5	31	150	181				34	152	186
9:00-10:00	4	12	16	9	44	53				13	56	69
10:00-11:00	5	8	13	9	21	30				14	29	43
11:00-12:00	5	12	17	2	13	15				7	25	32
12:00-13:00	1	40	41	5	12	17				6	52	58
13:00-14:00	5	25	30	6	11	17				11	36	47
14:00-15:00	2	10	12	8	4	12				10	14	24
15:00-16:00	7	46	53	6	5	11				13	51	64
16:00-17:00	5	27	32	2	7	9				7	34	41
17:00-18:00	48	136	184	8	15	23				56	151	207
18:00-19:00	23	4	27	3	14	17				26	18	44
昼12時間計	113	328	441	106	377	483				219	705	924
19:00-20:00	10	28	38	2	7	9				12	35	47
20:00-21:00	7	15	22	3	6	9				10	21	31
21:00-22:00	1	8	9	0	1	1				1	9	10
22:00-23:00	2	12	14	2	0	2				4	12	16
23:00-24:00	3	8	11	0	0	0				3	8	11
0:00- 1:00	2	15	17	0	0	0				2	15	17
1:00- 2:00	3	5	8	0	1	1				3	6	9
2:00- 3:00	2	10	12	1	2	3				3	12	15
3:00- 4:00	5	8	13	3	1	4				8	9	17
4:00- 5:00	6	13	19	2	1	3				8	14	22
5:00- 6:00	6	5	11	3	4	7				9	9	18
6:00- 7:00	1	0	1	6	43	49				7	43	50
夜12時間計	48	127	175	22	66	88				70	193	263
全時間合計	161	455	616	128	443	571				289	898	1187
昼夜率	1.42	1.39	1.40	1.21	1.18	1.18				1.32	1.27	1.28

歩行者交通量調査表

調査日：平成27年10月27日(火) 天候：晴れ一時雨

調査地点：No.101 小曾根線

集計方法：方向別



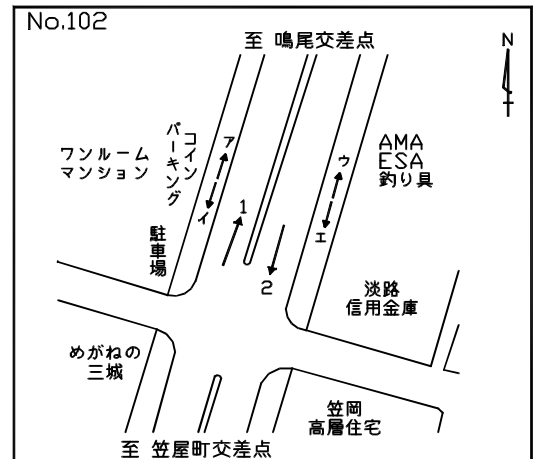
方向 種別 時間帯	ウ			エ						合計 (ウ+エ)		
	歩行者 (人)	自転車 (台)	合計 (人・台)	歩行者 (人)	自転車 (台)	合計 (人・台)	歩行者 (人)	自転車 (台)	合計 (人・台)	歩行者 (人)	自転車 (台)	合計 (人・台)
7:00- 8:00	3	3	6	26	50	76				29	53	82
8:00- 9:00	0	4	4	32	196	228				32	200	232
9:00-10:00	4	13	17	8	57	65				12	70	82
10:00-11:00	5	17	22	10	35	45				15	52	67
11:00-12:00	13	29	42	9	24	33				22	53	75
12:00-13:00	12	11	23	4	21	25				16	32	48
13:00-14:00	3	5	8	2	17	19				5	22	27
14:00-15:00	2	28	30	0	25	25				2	53	55
15:00-16:00	1	29	30	0	20	20				1	49	50
16:00-17:00	11	31	42	5	60	65				16	91	107
17:00-18:00	14	89	103	3	38	41				17	127	144
18:00-19:00	23	48	71	61	104	165				84	152	236
昼12時間計	91	307	398	160	647	807				251	954	1205
19:00-20:00	4	40	44	3	8	11				7	48	55
20:00-21:00	0	20	20	1	1	2				1	21	22
21:00-22:00	4	6	10	0	0	0				4	6	10
22:00-23:00	3	5	8	0	1	1				3	6	9
23:00-24:00	0	3	3	0	0	0				0	3	3
0:00- 1:00	0	6	6	0	0	0				0	6	6
1:00- 2:00	0	0	0	0	1	1				0	1	1
2:00- 3:00	0	4	4	0	8	8				0	12	12
3:00- 4:00	1	4	5	0	13	13				1	17	18
4:00- 5:00	2	12	14	2	22	24				4	34	38
5:00- 6:00	4	16	20	3	15	18				7	31	38
6:00- 7:00	6	29	35	4	12	16				10	41	51
夜12時間計	24	145	169	13	81	94				37	226	263
全時間合計	115	452	567	173	728	901				288	1180	1468
昼夜率	1.26	1.47	1.42	1.08	1.13	1.12				1.15	1.24	1.22

歩行者交通量調査表

調査日：平成27年10月27日(火) 天候：晴れ一時雨

調査地点：No.102 小曾根線

集計方法：方向別



方向 種別 時間帯	ア			イ						合計 (ア+イ)		
	歩行者 (人)	自転車 (台)	合計 (人・台)	歩行者 (人)	自転車 (台)	合計 (人・台)	歩行者 (人)	自転車 (台)	合計 (人・台)	歩行者 (人)	自転車 (台)	合計 (人・台)
7:00- 8:00	10	49	59	10	30	40				20	79	99
8:00- 9:00	13	48	61	11	126	137				24	174	198
9:00-10:00	7	41	48	3	29	32				10	70	80
10:00-11:00	15	35	50	1	19	20				16	54	70
11:00-12:00	14	33	47	5	19	24				19	52	71
12:00-13:00	6	33	39	12	25	37				18	58	76
13:00-14:00	8	26	34	11	35	46				19	61	80
14:00-15:00	17	32	49	10	39	49				27	71	98
15:00-16:00	4	55	59	13	22	35				17	77	94
16:00-17:00	14	50	64	12	44	56				26	94	120
17:00-18:00	20	74	94	11	35	46				31	109	140
18:00-19:00	16	62	78	17	38	55				33	100	133
全時間合計	144	538	682	116	461	577				260	999	1259

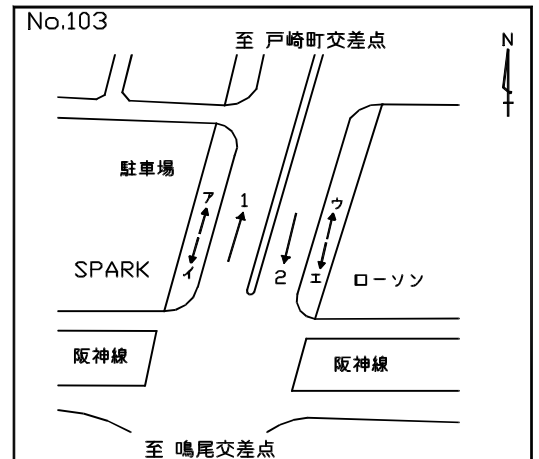
方向 種別 時間帯	ウ			エ						合計 (ウ+エ)		
	歩行者 (人)	自転車 (台)	合計 (人・台)	歩行者 (人)	自転車 (台)	合計 (人・台)	歩行者 (人)	自転車 (台)	合計 (人・台)	歩行者 (人)	自転車 (台)	合計 (人・台)
7:00- 8:00	16	48	64	27	32	59				43	80	123
8:00- 9:00	27	74	101	20	64	84				47	138	185
9:00-10:00	14	64	78	15	47	62				29	111	140
10:00-11:00	12	34	46	10	39	49				22	73	95
11:00-12:00	5	34	39	15	25	40				20	59	79
12:00-13:00	14	34	48	7	36	43				21	70	91
13:00-14:00	7	34	41	7	29	36				14	63	77
14:00-15:00	10	29	39	24	29	53				34	58	92
15:00-16:00	23	22	45	14	32	46				37	54	91
16:00-17:00	25	56	81	25	31	56				50	87	137
17:00-18:00	23	53	76	21	51	72				44	104	148
18:00-19:00	13	46	59	20	59	79				33	105	138
全時間合計	189	528	717	205	474	679				394	1002	1396

歩行者交通量調査表

調査日：平成27年10月27日(火) 天候：晴れ一時雨

調査地点：No.103 小曾根線

集計方法：方向別



方向 種別 時間帯	ア			イ						合計 (ア+イ)		
	歩行者 (人)	自転車 (台)	合計 (人・台)	歩行者 (人)	自転車 (台)	合計 (人・台)	歩行者 (人)	自転車 (台)	合計 (人・台)	歩行者 (人)	自転車 (台)	合計 (人・台)
7:00- 8:00	5	11	16	11	29	40				16	40	56
8:00- 9:00	12	35	47	16	103	119				28	138	166
9:00-10:00	7	27	34	6	39	45				13	66	79
10:00-11:00	7	23	30	11	39	50				18	62	80
11:00-12:00	9	32	41	8	20	28				17	52	69
12:00-13:00	9	31	40	13	28	41				22	59	81
13:00-14:00	9	23	32	12	32	44				21	55	76
14:00-15:00	20	38	58	8	28	36				28	66	94
15:00-16:00	15	49	64	9	24	33				24	73	97
16:00-17:00	18	52	70	11	27	38				29	79	108
17:00-18:00	36	74	110	15	27	42				51	101	152
18:00-19:00	21	71	92	14	28	42				35	99	134
全時間合計	168	466	634	134	424	558				302	890	1192

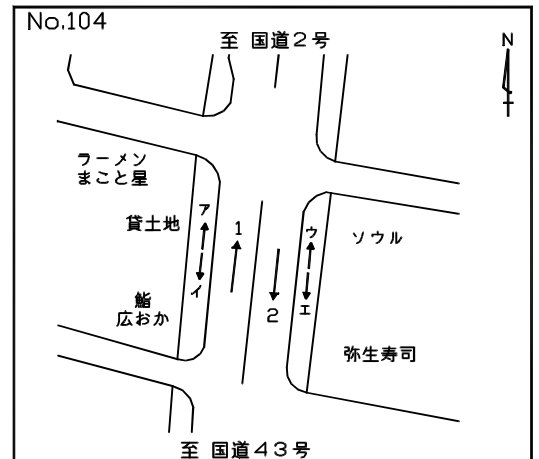
方向 種別 時間帯	ウ			エ						合計 (ウ+エ)		
	歩行者 (人)	自転車 (台)	合計 (人・台)	歩行者 (人)	自転車 (台)	合計 (人・台)	歩行者 (人)	自転車 (台)	合計 (人・台)	歩行者 (人)	自転車 (台)	合計 (人・台)
7:00- 8:00	3	15	18	32	67	99				35	82	117
8:00- 9:00	15	35	50	44	187	231				59	222	281
9:00-10:00	12	45	57	32	108	140				44	153	197
10:00-11:00	22	60	82	60	39	99				82	99	181
11:00-12:00	16	64	80	18	83	101				34	147	181
12:00-13:00	33	53	86	46	69	115				79	122	201
13:00-14:00	21	50	71	38	94	132				59	144	203
14:00-15:00	33	89	122	30	62	92				63	151	214
15:00-16:00	12	76	88	22	60	82				34	136	170
16:00-17:00	20	77	97	19	69	88				39	146	185
17:00-18:00	41	102	143	84	83	167				125	185	310
18:00-19:00	40	82	122	26	77	103				66	159	225
全時間合計	268	748	1016	451	998	1449				719	1746	2465

歩行者交通量調査表

調査日：平成27年10月27日(火) 天候：晴れ一時雨

調査地点：No.104 小曾根線

集計方法：方向別



方向 種別 時間帯	ア			イ						合計 (ア+イ)		
	歩行者 (人)	自転車 (台)	合計 (人・台)	歩行者 (人)	自転車 (台)	合計 (人・台)	歩行者 (人)	自転車 (台)	合計 (人・台)	歩行者 (人)	自転車 (台)	合計 (人・台)
7:00- 8:00	41	102	143	30	33	63				71	135	206
8:00- 9:00	23	104	127	9	99	108				32	203	235
9:00-10:00	15	62	77	6	33	39				21	95	116
10:00-11:00	15	58	73	8	29	37				23	87	110
11:00-12:00	12	54	66	6	40	46				18	94	112
12:00-13:00	7	55	62	11	34	45				18	89	107
13:00-14:00	5	46	51	8	38	46				13	84	97
14:00-15:00	6	50	56	13	31	44				19	81	100
15:00-16:00	22	57	79	23	55	78				45	112	157
16:00-17:00	15	75	90	17	65	82				32	140	172
17:00-18:00	23	123	146	24	74	98				47	197	244
18:00-19:00	20	105	125	13	89	102				33	194	227
全時間合計	204	891	1095	168	620	788				372	1511	1883

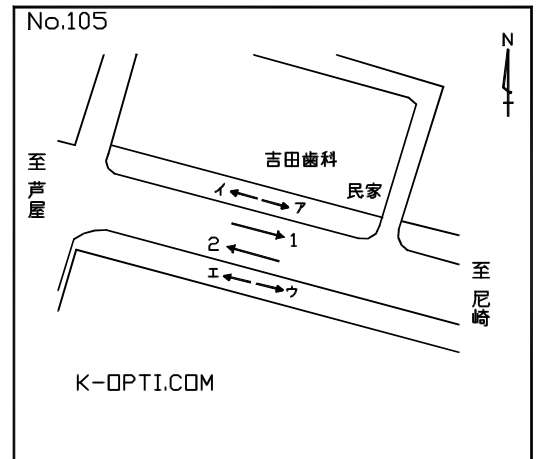
方向 種別 時間帯	ウ			エ						合計 (ウ+エ)		
	歩行者 (人)	自転車 (台)	合計 (人・台)	歩行者 (人)	自転車 (台)	合計 (人・台)	歩行者 (人)	自転車 (台)	合計 (人・台)	歩行者 (人)	自転車 (台)	合計 (人・台)
7:00- 8:00	26	47	73	35	50	85				61	97	158
8:00- 9:00	15	108	123	25	118	143				40	226	266
9:00-10:00	21	55	76	10	61	71				31	116	147
10:00-11:00	24	43	67	16	53	69				40	96	136
11:00-12:00	17	53	70	24	62	86				41	115	156
12:00-13:00	31	46	77	34	67	101				65	113	178
13:00-14:00	24	45	69	11	47	58				35	92	127
14:00-15:00	18	47	65	7	47	54				25	94	119
15:00-16:00	23	51	74	12	52	64				35	103	138
16:00-17:00	18	81	99	24	102	126				42	183	225
17:00-18:00	43	75	118	18	102	120				61	177	238
18:00-19:00	23	71	94	43	93	136				66	164	230
全時間合計	283	722	1005	259	854	1113				542	1576	2118

歩行者交通量調査表

調査日：平成27年10月27日(火) 天候：晴れ一時雨

調査地点：No.105 臨港線

集計方法：方向別



方向 種別 時間帯	ア			イ						合計 (ア+イ)		
	歩行者 (人)	自転車 (台)	合計 (人・台)	歩行者 (人)	自転車 (台)	合計 (人・台)	歩行者 (人)	自転車 (台)	合計 (人・台)	歩行者 (人)	自転車 (台)	合計 (人・台)
7:00- 8:00	8	85	93	183	30	213				191	115	306
8:00- 9:00	10	88	98	19	62	81				29	150	179
9:00-10:00	15	44	59	14	40	54				29	84	113
10:00-11:00	7	54	61	9	63	72				16	117	133
11:00-12:00	7	36	43	11	31	42				18	67	85
12:00-13:00	10	40	50	5	32	37				15	72	87
13:00-14:00	11	44	55	2	30	32				13	74	87
14:00-15:00	8	32	40	11	38	49				19	70	89
15:00-16:00	63	33	96	6	30	36				69	63	132
16:00-17:00	37	53	90	6	60	66				43	113	156
17:00-18:00	30	63	93	9	84	93				39	147	186
18:00-19:00	16	46	62	10	50	60				26	96	122
全時間合計	222	618	840	285	550	835				507	1168	1675

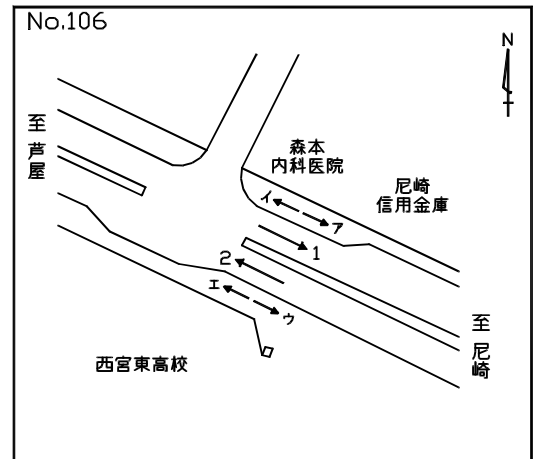
方向 種別 時間帯	ウ			エ						合計 (ウ+エ)		
	歩行者 (人)	自転車 (台)	合計 (人・台)	歩行者 (人)	自転車 (台)	合計 (人・台)	歩行者 (人)	自転車 (台)	合計 (人・台)	歩行者 (人)	自転車 (台)	合計 (人・台)
7:00- 8:00	10	25	35	25	38	63				35	63	98
8:00- 9:00	38	23	61	82	61	143				120	84	204
9:00-10:00	16	22	38	18	46	64				34	68	102
10:00-11:00	10	25	35	12	35	47				22	60	82
11:00-12:00	11	31	42	17	37	54				28	68	96
12:00-13:00	28	30	58	45	28	73				73	58	131
13:00-14:00	18	30	48	9	25	34				27	55	82
14:00-15:00	9	24	33	3	17	20				12	41	53
15:00-16:00	7	17	24	17	33	50				24	50	74
16:00-17:00	9	28	37	23	68	91				32	96	128
17:00-18:00	38	37	75	18	54	72				56	91	147
18:00-19:00	20	38	58	36	36	72				56	74	130
全時間合計	214	330	544	305	478	783				519	808	1327

歩行者交通量調査表

調査日：平成27年10月27日(火) 天候：晴れ一時雨

調査地点：No.106 臨港線

集計方法：方向別



方向 種別 時間帯	ア			イ						合計 (ア+イ)		
	歩行者 (人)	自転車 (台)	合計 (人・台)	歩行者 (人)	自転車 (台)	合計 (人・台)	歩行者 (人)	自転車 (台)	合計 (人・台)	歩行者 (人)	自転車 (台)	合計 (人・台)
7:00- 8:00	17	95	112	24	76	100				41	171	212
8:00- 9:00	14	215	229	17	121	138				31	336	367
9:00-10:00	17	92	109	29	115	144				46	207	253
10:00-11:00	34	145	179	64	184	248				98	329	427
11:00-12:00	65	184	249	40	148	188				105	332	437
12:00-13:00	69	170	239	59	124	183				128	294	422
13:00-14:00	55	154	209	56	116	172				111	270	381
14:00-15:00	33	133	166	46	104	150				79	237	316
15:00-16:00	55	114	169	26	129	155				81	243	324
16:00-17:00	47	152	199	37	147	184				84	299	383
17:00-18:00	50	210	260	50	191	241				100	401	501
18:00-19:00	52	167	219	23	140	163				75	307	382
全時間合計	508	1831	2339	471	1595	2066				979	3426	4405

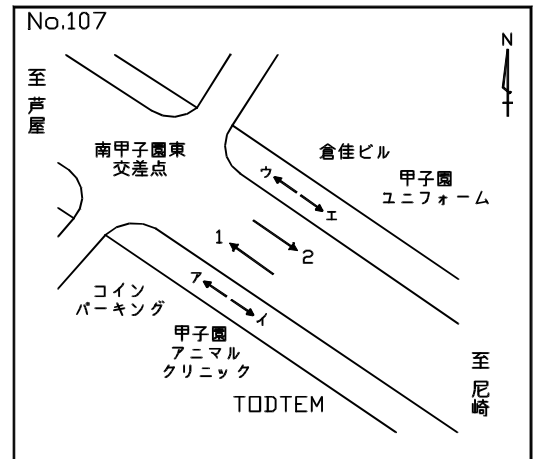
方向 種別 時間帯	ウ			エ						合計 (ウ+エ)		
	歩行者 (人)	自転車 (台)	合計 (人・台)	歩行者 (人)	自転車 (台)	合計 (人・台)	歩行者 (人)	自転車 (台)	合計 (人・台)	歩行者 (人)	自転車 (台)	合計 (人・台)
7:00- 8:00	33	166	199	21	221	242				54	387	441
8:00- 9:00	52	507	559	28	220	248				80	727	807
9:00-10:00	12	55	67	17	138	155				29	193	222
10:00-11:00	16	89	105	36	146	182				52	235	287
11:00-12:00	22	88	110	26	120	146				48	208	256
12:00-13:00	32	107	139	19	133	152				51	240	291
13:00-14:00	17	97	114	14	104	118				31	201	232
14:00-15:00	17	91	108	27	111	138				44	202	246
15:00-16:00	21	118	139	42	190	232				63	308	371
16:00-17:00	35	152	187	101	395	496				136	547	683
17:00-18:00	27	156	183	152	385	537				179	541	720
18:00-19:00	52	167	219	23	140	163				75	307	382
全時間合計	336	1793	2129	506	2303	2809				842	4096	4938

歩行者交通量調査表

調査日：平成27年10月27日(火) 天候：晴れ一時雨

調査地点：No.107 臨港線

集計方法：方向別



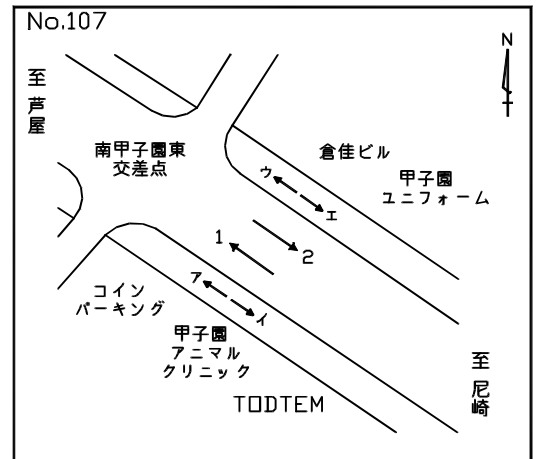
方向 種別 時間帯	ア			イ						合計 (ア+イ)		
	歩行者 (人)	自転車 (台)	合計 (人・台)	歩行者 (人)	自転車 (台)	合計 (人・台)	歩行者 (人)	自転車 (台)	合計 (人・台)	歩行者 (人)	自転車 (台)	合計 (人・台)
7:00- 8:00	66	84	150	11	83	94				77	167	244
8:00- 9:00	16	100	116	8	236	244				24	336	360
9:00-10:00	12	54	66	10	66	76				22	120	142
10:00-11:00	13	79	92	16	65	81				29	144	173
11:00-12:00	14	70	84	14	74	88				28	144	172
12:00-13:00	10	74	84	7	57	64				17	131	148
13:00-14:00	7	63	70	8	56	64				15	119	134
14:00-15:00	6	59	65	11	81	92				17	140	157
15:00-16:00	12	93	105	39	95	134				51	188	239
16:00-17:00	11	120	131	16	98	114				27	218	245
17:00-18:00	16	178	194	17	135	152				33	313	346
18:00-19:00	16	64	80	15	112	127				31	176	207
昼12時間計	199	1038	1237	172	1158	1330				371	2196	2567
19:00-20:00	7	67	74	8	48	56				15	115	130
20:00-21:00	10	35	45	5	22	27				15	57	72
21:00-22:00	9	29	38	8	33	41				17	62	79
22:00-23:00	1	42	43	6	21	27				7	63	70
23:00-24:00	2	7	9	2	19	21				4	26	30
0:00- 1:00	0	12	12	2	9	11				2	21	23
1:00- 2:00	1	3	4	0	5	5				1	8	9
2:00- 3:00	0	4	4	0	0	0				0	4	4
3:00- 4:00	0	4	4	1	2	3				1	6	7
4:00- 5:00	1	5	6	2	3	5				3	8	11
5:00- 6:00	3	9	12	9	6	15				12	15	27
6:00- 7:00	7	24	31	6	36	42				13	60	73
夜12時間計	41	241	282	49	204	253				90	445	535
全時間合計	240	1279	1519	221	1362	1583				461	2641	3102
昼夜率	1.21	1.23	1.23	1.28	1.18	1.19				1.24	1.20	1.21

歩行者交通量調査表

調査日：平成27年10月27日(火) 天候：晴れ一時雨

調査地点：No.107 臨港線

集計方法：方向別



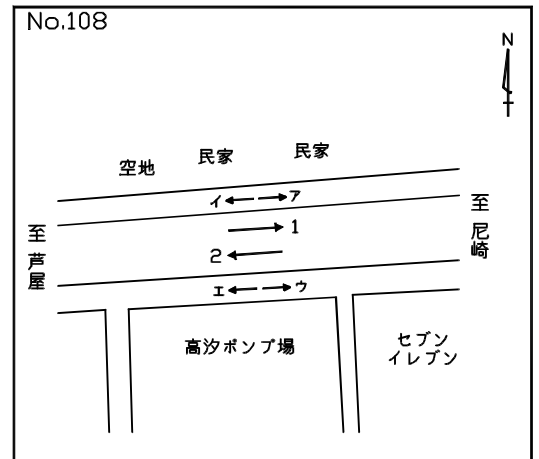
方向 種別 時間帯	ウ			エ						合計 (ウ+エ)		
	歩行者 (人)	自転車 (台)	合計 (人・台)	歩行者 (人)	自転車 (台)	合計 (人・台)	歩行者 (人)	自転車 (台)	合計 (人・台)	歩行者 (人)	自転車 (台)	合計 (人・台)
7:00- 8:00	47	28	75	5	63	68				52	91	143
8:00- 9:00	8	67	75	10	164	174				18	231	249
9:00-10:00	6	36	42	14	62	76				20	98	118
10:00-11:00	3	57	60	17	67	84				20	124	144
11:00-12:00	11	34	45	6	64	70				17	98	115
12:00-13:00	5	50	55	2	56	58				7	106	113
13:00-14:00	7	28	35	7	54	61				14	82	96
14:00-15:00	7	30	37	7	52	59				14	82	96
15:00-16:00	9	38	47	22	63	85				31	101	132
16:00-17:00	10	69	79	17	96	113				27	165	192
17:00-18:00	6	98	104	15	111	126				21	209	230
18:00-19:00	7	101	108	9	80	89				16	181	197
昼12時間計	126	636	762	131	932	1063				257	1568	1825
19:00-20:00	4	29	33	11	35	46				15	64	79
20:00-21:00	4	17	21	7	12	19				11	29	40
21:00-22:00	7	20	27	2	14	16				9	34	43
22:00-23:00	3	11	14	3	14	17				6	25	31
23:00-24:00	1	6	7	3	8	11				4	14	18
0:00- 1:00	1	2	3	0	7	7				1	9	10
1:00- 2:00	0	5	5	0	2	2				0	7	7
2:00- 3:00	2	0	2	0	1	1				2	1	3
3:00- 4:00	0	3	3	0	0	0				0	3	3
4:00- 5:00	0	0	0	2	6	8				2	6	8
5:00- 6:00	4	7	11	3	3	6				7	10	17
6:00- 7:00	6	15	21	8	22	30				14	37	51
夜12時間計	32	115	147	39	124	163				71	239	310
全時間合計	158	751	909	170	1056	1226				328	1807	2135
昼夜率	1.25	1.18	1.19	1.30	1.13	1.15				1.28	1.15	1.17

歩行者交通量調査表

調査日：平成27年10月27日(火) 天候：晴れ一時雨

調査地点：No.108 臨港線

集計方法：方向別



方向 種別 時間帯	ア			イ						合計 (ア+イ)		
	歩行者 (人)	自転車 (台)	合計 (人・台)	歩行者 (人)	自転車 (台)	合計 (人・台)	歩行者 (人)	自転車 (台)	合計 (人・台)	歩行者 (人)	自転車 (台)	合計 (人・台)
7:00- 8:00	27	64	91	13	36	49				40	100	140
8:00- 9:00	5	55	60	10	37	47				15	92	107
9:00-10:00	10	50	60	7	28	35				17	78	95
10:00-11:00	11	60	71	4	31	35				15	91	106
11:00-12:00	5	28	33	10	24	34				15	52	67
12:00-13:00	4	45	49	4	34	38				8	79	87
13:00-14:00	3	35	38	4	31	35				7	66	73
14:00-15:00	5	18	23	6	43	49				11	61	72
15:00-16:00	8	50	58	11	29	40				19	79	98
16:00-17:00	12	56	68	2	15	17				14	71	85
17:00-18:00	10	47	57	16	43	59				26	90	116
18:00-19:00	2	44	46	11	46	57				13	90	103
全時間合計	102	552	654	98	397	495				200	949	1149

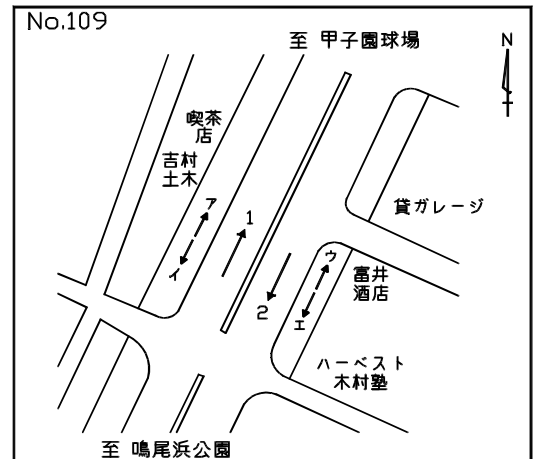
方向 種別 時間帯	ウ			エ						合計 (ウ+エ)		
	歩行者 (人)	自転車 (台)	合計 (人・台)	歩行者 (人)	自転車 (台)	合計 (人・台)	歩行者 (人)	自転車 (台)	合計 (人・台)	歩行者 (人)	自転車 (台)	合計 (人・台)
7:00- 8:00	26	73	99	10	70	80				36	143	179
8:00- 9:00	25	52	77	10	62	72				35	114	149
9:00-10:00	14	45	59	11	38	49				25	83	108
10:00-11:00	15	48	63	17	27	44				32	75	107
11:00-12:00	24	30	54	18	41	59				42	71	113
12:00-13:00	18	35	53	19	36	55				37	71	108
13:00-14:00	15	38	53	17	38	55				32	76	108
14:00-15:00	15	29	44	18	44	62				33	73	106
15:00-16:00	12	46	58	18	37	55				30	83	113
16:00-17:00	8	40	48	25	44	69				33	84	117
17:00-18:00	11	64	75	14	42	56				25	106	131
18:00-19:00	11	43	54	14	76	90				25	119	144
全時間合計	194	543	737	191	555	746				385	1098	1483

歩行者交通量調査表

調査日：平成27年10月27日(火) 天候：晴れ一時雨

調査地点：No.109 浜甲子園線

集計方法：方向別



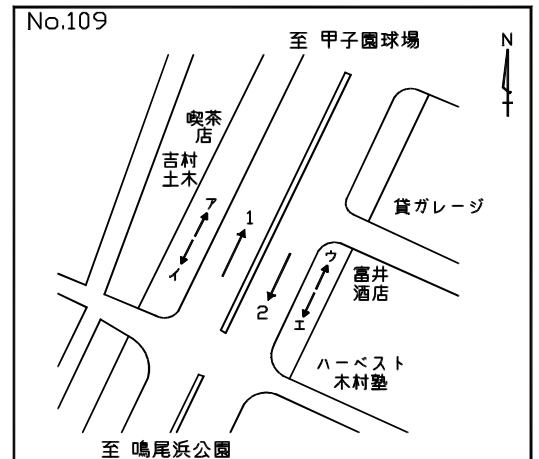
方向 種別 時間帯	ア			イ						合計 (ア+イ)		
	歩行者 (人)	自転車 (台)	合計 (人・台)	歩行者 (人)	自転車 (台)	合計 (人・台)	歩行者 (人)	自転車 (台)	合計 (人・台)	歩行者 (人)	自転車 (台)	合計 (人・台)
7:00- 8:00	46	36	82	244	9	253				290	45	335
8:00- 9:00	16	71	87	17	34	51				33	105	138
9:00-10:00	13	41	54	11	30	41				24	71	95
10:00-11:00	8	40	48	8	19	27				16	59	75
11:00-12:00	7	32	39	3	19	22				10	51	61
12:00-13:00	3	27	30	8	32	40				11	59	70
13:00-14:00	9	29	38	8	23	31				17	52	69
14:00-15:00	7	32	39	9	34	43				16	66	82
15:00-16:00	182	26	208	18	31	49				200	57	257
16:00-17:00	77	46	123	34	60	94				111	106	217
17:00-18:00	21	53	74	39	71	110				60	124	184
18:00-19:00	9	41	50	11	69	80				20	110	130
昼12時間計	398	474	872	410	431	841				808	905	1713
19:00-20:00	10	24	34	24	36	60				34	60	94
20:00-21:00	10	15	25	28	49	77				38	64	102
21:00-22:00	9	10	19	25	33	58				34	43	77
22:00-23:00	6	14	20	26	30	56				32	44	76
23:00-24:00	1	0	1	12	13	25				13	13	26
0:00- 1:00	0	1	1	4	9	13				4	10	14
1:00- 2:00	0	2	2	0	2	2				0	4	4
2:00- 3:00	0	1	1	0	1	1				0	2	2
3:00- 4:00	0	0	0	7	1	8				7	1	8
4:00- 5:00	4	1	5	1	0	1				5	1	6
5:00- 6:00	5	3	8	3	6	9				8	9	17
6:00- 7:00	5	3	8	3	6	9				8	9	17
夜12時間計	50	74	124	133	186	319				183	260	443
全時間合計	448	548	996	543	617	1160				991	1165	2156
昼夜率	1.13	1.16	1.14	1.32	1.43	1.38				1.23	1.29	1.26

歩行者交通量調査表

調査日：平成27年10月27日(火) 天候：晴れ一時雨

調査地点：No.109 浜甲子園線

集計方法：方向別



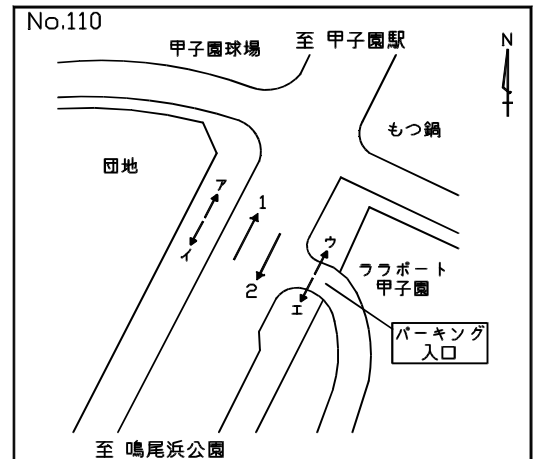
方向 種別 時間帯	ウ			エ						合計 (ウ+エ)		
	歩行者 (人)	自転車 (台)	合計 (人・台)	歩行者 (人)	自転車 (台)	合計 (人・台)	歩行者 (人)	自転車 (台)	合計 (人・台)	歩行者 (人)	自転車 (台)	合計 (人・台)
7:00- 8:00	52	46	98	20	32	52				72	78	150
8:00- 9:00	34	41	75	90	85	175				124	126	250
9:00-10:00	24	36	60	20	21	41				44	57	101
10:00-11:00	26	37	63	32	38	70				58	75	133
11:00-12:00	8	24	32	12	36	48				20	60	80
12:00-13:00	12	22	34	10	31	41				22	53	75
13:00-14:00	8	16	24	8	32	40				16	48	64
14:00-15:00	4	8	12	10	16	26				14	24	38
15:00-16:00	14	27	41	8	15	23				22	42	64
16:00-17:00	28	34	62	32	33	65				60	67	127
17:00-18:00	33	50	83	34	38	72				67	88	155
18:00-19:00	19	18	37	22	50	72				41	68	109
昼12時間計	262	359	621	298	427	725				560	786	1346
19:00-20:00	3	17	20	12	35	47				15	52	67
20:00-21:00	8	8	16	23	15	38				31	23	54
21:00-22:00	1	1	2	18	24	42				19	25	44
22:00-23:00	6	8	14	10	17	27				16	25	41
23:00-24:00	2	1	3	3	17	20				5	18	23
0:00- 1:00	0	1	1	11	6	17				11	7	18
1:00- 2:00	0	0	0	0	1	1				0	1	1
2:00- 3:00	0	1	1	0	2	2				0	3	3
3:00- 4:00	0	0	0	0	1	1				0	1	1
4:00- 5:00	1	4	5	1	1	2				2	5	7
5:00- 6:00	5	6	11	1	6	7				6	12	18
6:00- 7:00	23	26	49	12	12	24				35	38	73
夜12時間計	49	73	122	91	137	228				140	210	350
全時間合計	311	432	743	389	564	953				700	996	1696
昼夜率	1.19	1.20	1.20	1.31	1.32	1.31				1.25	1.27	1.26

歩行者交通量調査表

調査日：平成27年10月27日(火) 天候：晴れ一時雨

調査地点：No.110 浜甲子園線

集計方法：方向別



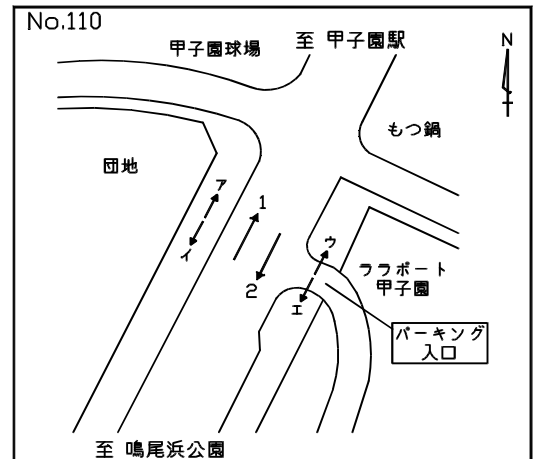
方向 種別 時間帯	ア			イ						合計 (ア+イ)		
	歩行者 (人)	自転車 (台)	合計 (人・台)	歩行者 (人)	自転車 (台)	合計 (人・台)	歩行者 (人)	自転車 (台)	合計 (人・台)	歩行者 (人)	自転車 (台)	合計 (人・台)
7:00- 8:00	75	56	131	14	41	55				89	97	186
8:00- 9:00	53	82	135	35	93	128				88	175	263
9:00-10:00	13	66	79	15	42	57				28	108	136
10:00-11:00	26	64	90	18	43	61				44	107	151
11:00-12:00	21	52	73	13	31	44				34	83	117
12:00-13:00	22	61	83	20	45	65				42	106	148
13:00-14:00	16	57	73	13	38	51				29	95	124
14:00-15:00	14	43	57	15	44	59				29	87	116
15:00-16:00	27	58	85	30	39	69				57	97	154
16:00-17:00	29	73	102	43	58	101				72	131	203
17:00-18:00	22	84	106	62	68	130				84	152	236
18:00-19:00	32	79	111	48	65	113				80	144	224
昼12時間計	350	775	1125	326	607	933				676	1382	2058
19:00-20:00	17	43	60	42	54	96				59	97	156
20:00-21:00	9	20	29	49	44	93				58	64	122
21:00-22:00	6	17	23	37	38	75				43	55	98
22:00-23:00	6	2	8	30	24	54				36	26	62
23:00-24:00	5	4	9	17	16	33				22	20	42
0:00- 1:00	1	2	3	10	10	20				11	12	23
1:00- 2:00	0	5	5	0	2	2				0	7	7
2:00- 3:00	0	4	4	0	1	1				0	5	5
3:00- 4:00	0	1	1	3	2	5				3	3	6
4:00- 5:00	6	4	10	0	0	0				6	4	10
5:00- 6:00	6	7	13	4	5	9				10	12	22
6:00- 7:00	22	18	40	12	6	18				34	24	58
夜12時間計	78	127	205	204	202	406				282	329	611
全時間合計	428	902	1330	530	809	1339				958	1711	2669
昼夜率	1.22	1.16	1.18	1.63	1.33	1.44				1.42	1.24	1.30

歩行者交通量調査表

調査日：平成27年10月27日(火) 天候：晴れ一時雨

調査地点：No.110 浜甲子園線

集計方法：方向別



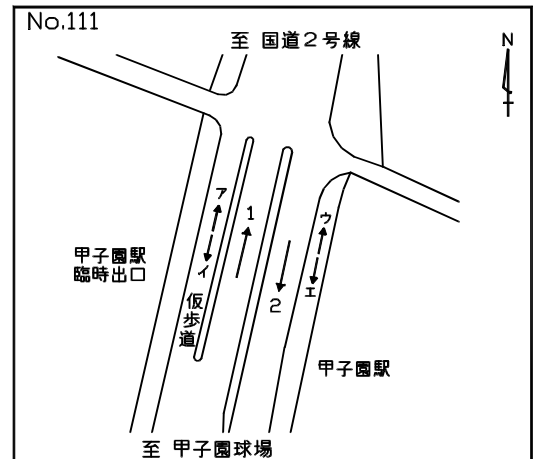
方向 種別 時間帯	ウ			エ						合計 (ウ+エ)		
	歩行者 (人)	自転車 (台)	合計 (人・台)	歩行者 (人)	自転車 (台)	合計 (人・台)	歩行者 (人)	自転車 (台)	合計 (人・台)	歩行者 (人)	自転車 (台)	合計 (人・台)
7:00- 8:00	308	198	506	275	116	391				583	314	897
8:00- 9:00	149	210	359	526	409	935				675	619	1294
9:00-10:00	93	176	269	135	142	277				228	318	546
10:00-11:00	94	186	280	132	150	282				226	336	562
11:00-12:00	82	156	238	60	161	221				142	317	459
12:00-13:00	135	161	296	70	113	183				205	274	479
13:00-14:00	166	139	305	45	125	170				211	264	475
14:00-15:00	69	119	188	41	199	240				110	318	428
15:00-16:00	288	195	483	88	135	223				376	330	706
16:00-17:00	187	245	432	147	211	358				334	456	790
17:00-18:00	190	298	488	162	188	350				352	486	838
18:00-19:00	220	187	407	114	201	315				334	388	722
昼12時間計	1981	2270	4251	1795	2150	3945				3776	4420	8196
19:00-20:00	67	145	212	77	131	208				144	276	420
20:00-21:00	49	54	103	86	110	196				135	164	299
21:00-22:00	37	35	72	99	111	210				136	146	282
22:00-23:00	28	44	72	64	67	131				92	111	203
23:00-24:00	23	16	39	42	56	98				65	72	137
0:00- 1:00	12	7	19	29	36	65				41	43	84
1:00- 2:00	3	6	9	3	6	9				6	12	18
2:00- 3:00	3	5	8	2	3	5				5	8	13
3:00- 4:00	1	2	3	1	8	9				2	10	12
4:00- 5:00	8	6	14	1	1	2				9	7	16
5:00- 6:00	16	14	30	10	10	20				26	24	50
6:00- 7:00	83	91	174	36	39	75				119	130	249
夜12時間計	330	425	755	450	578	1028				780	1003	1783
全時間合計	2311	2695	5006	2245	2728	4973				4556	5423	9979
昼夜率	1.17	1.19	1.18	1.25	1.27	1.26				1.21	1.23	1.22

歩行者交通量調査表

調査日：平成27年10月27日(火) 天候：晴れ一時雨

調査地点：No.111 浜甲子園線

集計方法：方向別



方向 種別 時間帯	ア			イ						合計 (ア+イ)		
	歩行者 (人)	自転車 (台)	合計 (人・台)	歩行者 (人)	自転車 (台)	合計 (人・台)	歩行者 (人)	自転車 (台)	合計 (人・台)	歩行者 (人)	自転車 (台)	合計 (人・台)
7:00- 8:00	38	24	62	224	51	275				262	75	337
8:00- 9:00	44	26	70	172	66	238				216	92	308
9:00-10:00	24	27	51	40	13	53				64	40	104
10:00-11:00	65	31	96	66	59	125				131	90	221
11:00-12:00	57	64	121	69	113	182				126	177	303
12:00-13:00	34	49	83	31	88	119				65	137	202
13:00-14:00	20	29	49	25	6	31				45	35	80
14:00-15:00	40	23	63	55	27	82				95	50	145
15:00-16:00	47	43	90	38	13	51				85	56	141
16:00-17:00	30	26	56	68	29	97				98	55	153
17:00-18:00	13	17	30	63	65	128				76	82	158
18:00-19:00	43	8	51	85	60	145				128	68	196
全時間合計	455	367	822	936	590	1526				1391	957	2348

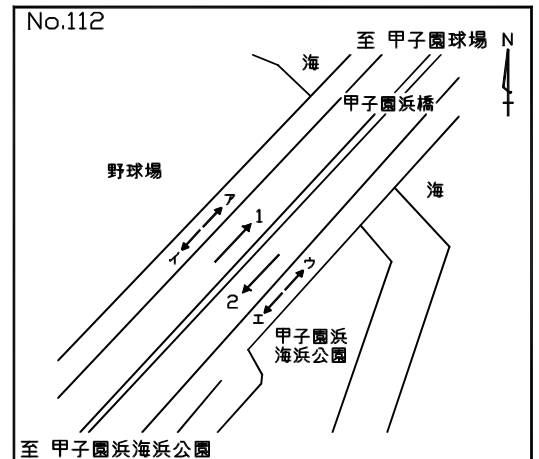
方向 種別 時間帯	ウ			エ						合計 (ウ+エ)		
	歩行者 (人)	自転車 (台)	合計 (人・台)	歩行者 (人)	自転車 (台)	合計 (人・台)	歩行者 (人)	自転車 (台)	合計 (人・台)	歩行者 (人)	自転車 (台)	合計 (人・台)
7:00- 8:00	31	8	39	158	22	180				189	30	219
8:00- 9:00	17	7	24	86	19	105				103	26	129
9:00-10:00	22	6	28	14	10	24				36	16	52
10:00-11:00	14	8	22	31	17	48				45	25	70
11:00-12:00	16	3	19	73	32	105				89	35	124
12:00-13:00	25	7	32	37	26	63				62	33	95
13:00-14:00	17	5	22	24	24	48				41	29	70
14:00-15:00	13	5	18	43	19	62				56	24	80
15:00-16:00	23	6	29	33	27	60				56	33	89
16:00-17:00	27	12	39	35	44	79				62	56	118
17:00-18:00	42	10	52	52	33	85				94	43	137
18:00-19:00	43	11	54	54	35	89				97	46	143
全時間合計	290	88	378	640	308	948				930	396	1326

歩行者交通量調査表

調査日：平成27年10月27日(火) 天候：晴れ一時雨

調査地点：No.112 今津東線

集計方法：方向別



方向 種別 時間帯	ア			イ						合計 (ア+イ)		
	歩行者 (人)	自転車 (台)	合計 (人・台)	歩行者 (人)	自転車 (台)	合計 (人・台)	歩行者 (人)	自転車 (台)	合計 (人・台)	歩行者 (人)	自転車 (台)	合計 (人・台)
7:00- 8:00	3	8	11	5	25	30				8	33	41
8:00- 9:00	6	1	7	9	30	39				15	31	46
9:00-10:00	1	1	2	1	3	4				2	4	6
10:00-11:00	0	10	10	0	0	0				0	10	10
11:00-12:00	15	15	30	10	3	13				25	18	43
12:00-13:00	6	7	13	5	1	6				11	8	19
13:00-14:00	0	10	10	0	0	0				0	10	10
14:00-15:00	0	0	0	0	0	0				0	0	0
15:00-16:00	2	10	12	9	25	34				11	35	46
16:00-17:00	1	0	1	2	1	3				3	1	4
17:00-18:00	0	7	7	0	0	0				0	7	7
18:00-19:00	0	2	2	1	1	2				1	3	4
全時間合計	34	71	105	42	89	131				76	160	236

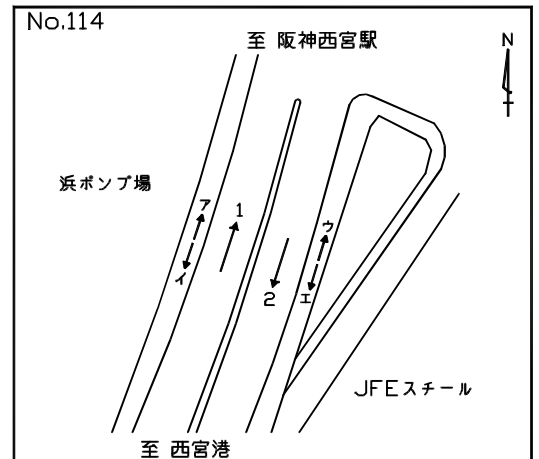
方向 種別 時間帯	ウ			エ						合計 (ウ+エ)		
	歩行者 (人)	自転車 (台)	合計 (人・台)	歩行者 (人)	自転車 (台)	合計 (人・台)	歩行者 (人)	自転車 (台)	合計 (人・台)	歩行者 (人)	自転車 (台)	合計 (人・台)
7:00- 8:00	0	1	1	0	6	6				0	7	7
8:00- 9:00	0	0	0	3	17	20				3	17	20
9:00-10:00	9	9	18	4	7	11				13	16	29
10:00-11:00	8	10	18	15	16	31				23	26	49
11:00-12:00	0	1	1	0	8	8				0	9	9
12:00-13:00	0	1	1	0	0	0				0	1	1
13:00-14:00	2	16	18	5	13	18				7	29	36
14:00-15:00	6	6	12	2	10	12				8	16	24
15:00-16:00	0	0	0	2	1	3				2	1	3
16:00-17:00	6	12	18	6	13	19				12	25	37
17:00-18:00	10	28	38	2	9	11				12	37	49
18:00-19:00	3	2	5	7	21	28				10	23	33
全時間合計	44	86	130	46	121	167				90	207	297

歩行者交通量調査表

調査日：平成27年10月27日(火) 天候：晴れ一時雨

調査地点：No.114 札場筋線

集計方法：方向別



方向 種別 時間帯	ア			イ						合計 (ア+イ)		
	歩行者 (人)	自転車 (台)	合計 (人・台)	歩行者 (人)	自転車 (台)	合計 (人・台)	歩行者 (人)	自転車 (台)	合計 (人・台)	歩行者 (人)	自転車 (台)	合計 (人・台)
7:00- 8:00	6	9	15	11	7	18				17	16	33
8:00- 9:00	2	0	2	3	8	11				5	8	13
9:00-10:00	0	1	1	1	3	4				1	4	5
10:00-11:00	1	2	3	3	1	4				4	3	7
11:00-12:00	1	0	1	2	5	7				3	5	8
12:00-13:00	0	1	1	0	1	1				0	2	2
13:00-14:00	1	1	2	1	4	5				2	5	7
14:00-15:00	2	2	4	0	3	3				2	5	7
15:00-16:00	2	3	5	2	0	2				4	3	7
16:00-17:00	2	2	4	0	6	6				2	8	10
17:00-18:00	9	4	13	5	4	9				14	8	22
18:00-19:00	1	3	4	2	1	3				3	4	7
全時間合計	27	28	55	30	43	73				57	71	128

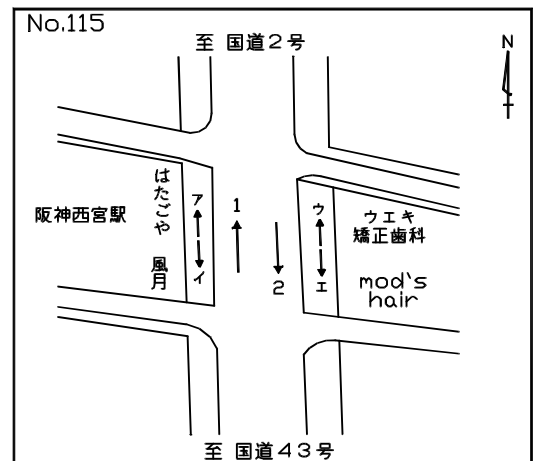
方向 種別 時間帯	ウ			エ						合計 (ウ+エ)		
	歩行者 (人)	自転車 (台)	合計 (人・台)	歩行者 (人)	自転車 (台)	合計 (人・台)	歩行者 (人)	自転車 (台)	合計 (人・台)	歩行者 (人)	自転車 (台)	合計 (人・台)
7:00- 8:00	2	6	8	40	31	71				42	37	79
8:00- 9:00	0	8	8	51	47	98				51	55	106
9:00-10:00	1	14	15	9	11	20				10	25	35
10:00-11:00	2	7	9	3	4	7				5	11	16
11:00-12:00	2	5	7	2	1	3				4	6	10
12:00-13:00	5	4	9	1	5	6				6	9	15
13:00-14:00	1	10	11	2	3	5				3	13	16
14:00-15:00	1	3	4	10	4	14				11	7	18
15:00-16:00	3	8	11	5	1	6				8	9	17
16:00-17:00	12	20	32	5	6	11				17	26	43
17:00-18:00	23	56	79	1	13	14				24	69	93
18:00-19:00	20	29	49	5	7	12				25	36	61
全時間合計	72	170	242	134	133	267				206	303	509

歩行者交通量調査表

調査日：平成27年10月27日(火) 天候：晴れ一時雨

調査地点：No.115 札場筋線

集計方法：方向別



方向 種別 時間帯	ア			イ						合計 (ア+イ)		
	歩行者 (人)	自転車 (台)	合計 (人・台)	歩行者 (人)	自転車 (台)	合計 (人・台)	歩行者 (人)	自転車 (台)	合計 (人・台)	歩行者 (人)	自転車 (台)	合計 (人・台)
7:00- 8:00	55	19	74	30	25	55				85	44	129
8:00- 9:00	51	50	101	32	41	73				83	91	174
9:00-10:00	24	66	90	41	58	99				65	124	189
10:00-11:00	57	93	150	63	66	129				120	159	279
11:00-12:00	31	62	93	82	67	149				113	129	242
12:00-13:00	33	37	70	64	52	116				97	89	186
13:00-14:00	59	95	154	102	83	185				161	178	339
14:00-15:00	45	92	137	101	79	180				146	171	317
15:00-16:00	33	58	91	62	63	125				95	121	216
16:00-17:00	53	84	137	33	54	87				86	138	224
17:00-18:00	28	41	69	51	61	112				79	102	181
18:00-19:00	37	41	78	127	54	181				164	95	259
全時間合計	506	738	1244	788	703	1491				1294	1441	2735

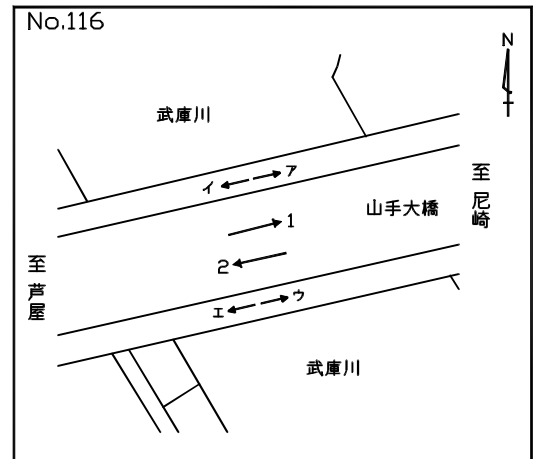
方向 種別 時間帯	ウ			エ						合計 (ウ+エ)		
	歩行者 (人)	自転車 (台)	合計 (人・台)	歩行者 (人)	自転車 (台)	合計 (人・台)	歩行者 (人)	自転車 (台)	合計 (人・台)	歩行者 (人)	自転車 (台)	合計 (人・台)
7:00- 8:00	13	56	69	15	24	39				28	80	108
8:00- 9:00	28	72	100	23	68	91				51	140	191
9:00-10:00	24	86	110	35	58	93				59	144	203
10:00-11:00	30	63	93	40	85	125				70	148	218
11:00-12:00	15	37	52	23	47	70				38	84	122
12:00-13:00	37	65	102	31	41	72				68	106	174
13:00-14:00	34	34	68	48	66	114				82	100	182
14:00-15:00	31	74	105	34	63	97				65	137	202
15:00-16:00	20	48	68	24	51	75				44	99	143
16:00-17:00	27	56	83	32	55	87				59	111	170
17:00-18:00	21	74	95	43	77	120				64	151	215
18:00-19:00	24	40	64	26	44	70				50	84	134
全時間合計	304	705	1009	374	679	1053				678	1384	2062

歩行者交通量調査表

調査日：平成27年10月27日(火) 天候：晴れ一時雨

調査地点：No.116 山手幹線

集計方法：方向別



方向 種別 時間帯	ア			イ						合計 (ア+イ)		
	歩行者 (人)	自転車 (台)	合計 (人・台)	歩行者 (人)	自転車 (台)	合計 (人・台)	歩行者 (人)	自転車 (台)	合計 (人・台)	歩行者 (人)	自転車 (台)	合計 (人・台)
7:00- 8:00	17	33	50	51	5	56				68	38	106
8:00- 9:00	10	6	16	43	47	90				53	53	106
9:00-10:00	9	8	17	7	8	15				16	16	32
10:00-11:00	14	6	20	6	9	15				20	15	35
11:00-12:00	5	8	13	15	8	23				20	16	36
12:00-13:00	8	11	19	8	6	14				16	17	33
13:00-14:00	4	21	25	9	12	21				13	33	46
14:00-15:00	1	9	10	6	4	10				7	13	20
15:00-16:00	18	5	23	9	10	19				27	15	42
16:00-17:00	9	5	14	7	6	13				16	11	27
17:00-18:00	12	28	40	20	5	25				32	33	65
18:00-19:00	26	31	57	10	11	21				36	42	78
全時間合計	133	171	304	191	131	322				324	302	626

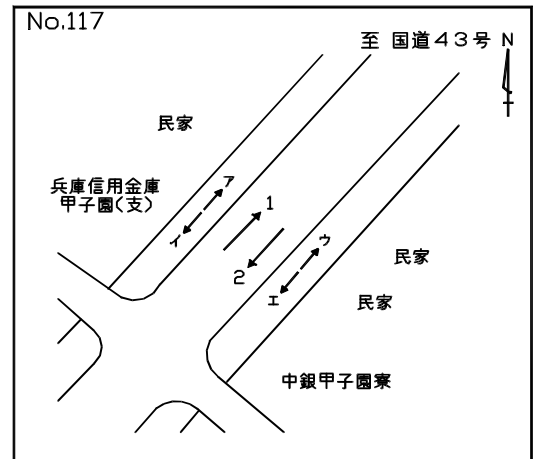
方向 種別 時間帯	ウ			エ						合計 (ウ+エ)		
	歩行者 (人)	自転車 (台)	合計 (人・台)	歩行者 (人)	自転車 (台)	合計 (人・台)	歩行者 (人)	自転車 (台)	合計 (人・台)	歩行者 (人)	自転車 (台)	合計 (人・台)
7:00- 8:00	14	66	80	7	68	75				21	134	155
8:00- 9:00	13	71	84	8	76	84				21	147	168
9:00-10:00	1	22	23	6	49	55				7	71	78
10:00-11:00	7	30	37	4	30	34				11	60	71
11:00-12:00	0	29	29	3	38	41				3	67	70
12:00-13:00	0	18	18	2	34	36				2	52	54
13:00-14:00	3	28	31	0	18	18				3	46	49
14:00-15:00	6	20	26	2	33	35				8	53	61
15:00-16:00	1	31	32	6	34	40				7	65	72
16:00-17:00	8	47	55	6	48	54				14	95	109
17:00-18:00	2	51	53	14	69	83				16	120	136
18:00-19:00	9	40	49	1	57	58				10	97	107
全時間合計	64	453	517	59	554	613				123	1007	1130

歩行者交通量調査表

調査日：平成27年10月27日(火) 天候：晴れ一時雨

調査地点：No.117 中津浜線

集計方法：方向別



方向 種別 時間帯	ア			イ						合計 (ア+イ)		
	歩行者 (人)	自転車 (台)	合計 (人・台)	歩行者 (人)	自転車 (台)	合計 (人・台)	歩行者 (人)	自転車 (台)	合計 (人・台)	歩行者 (人)	自転車 (台)	合計 (人・台)
7:00- 8:00	7	22	29	47	12	59				54	34	88
8:00- 9:00	4	27	31	24	39	63				28	66	94
9:00-10:00	5	20	25	8	12	20				13	32	45
10:00-11:00	9	31	40	11	21	32				20	52	72
11:00-12:00	16	18	34	7	29	36				23	47	70
12:00-13:00	10	22	32	11	32	43				21	54	75
13:00-14:00	6	12	18	8	17	25				14	29	43
14:00-15:00	6	20	26	3	10	13				9	30	39
15:00-16:00	13	46	59	28	28	56				41	74	115
16:00-17:00	11	31	42	23	25	48				34	56	90
17:00-18:00	19	25	44	28	42	70				47	67	114
18:00-19:00	5	14	19	9	24	33				14	38	52
全時間合計	111	288	399	207	291	498				318	579	897

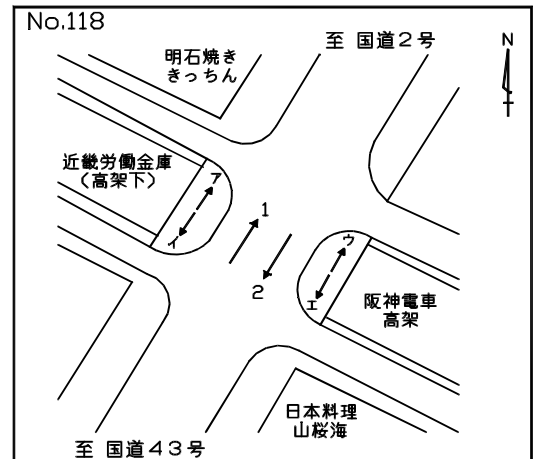
方向 種別 時間帯	ウ			エ						合計 (ウ+エ)		
	歩行者 (人)	自転車 (台)	合計 (人・台)	歩行者 (人)	自転車 (台)	合計 (人・台)	歩行者 (人)	自転車 (台)	合計 (人・台)	歩行者 (人)	自転車 (台)	合計 (人・台)
7:00- 8:00	12	11	23	15	15	30				27	26	53
8:00- 9:00	6	24	30	9	45	54				15	69	84
9:00-10:00	9	14	23	1	12	13				10	26	36
10:00-11:00	7	18	25	8	23	31				15	41	56
11:00-12:00	8	16	24	11	13	24				19	29	48
12:00-13:00	4	9	13	5	18	23				9	27	36
13:00-14:00	6	13	19	5	11	16				11	24	35
14:00-15:00	6	18	24	7	11	18				13	29	42
15:00-16:00	2	14	16	14	15	29				16	29	45
16:00-17:00	16	27	43	14	22	36				30	49	79
17:00-18:00	7	35	42	18	25	43				25	60	85
18:00-19:00	7	28	35	5	19	24				12	47	59
全時間合計	90	227	317	112	229	341				202	456	658

歩行者交通量調査表

調査日：平成27年10月27日(火) 天候：晴れ一時雨

調査地点：No.118 中津浜線

集計方法：方向別



方向 種別 時間帯	ア			イ						合計(ア+イ)		
	歩行者 (人)	自転車 (台)	合計 (人・台)	歩行者 (人)	自転車 (台)	合計 (人・台)	歩行者 (人)	自転車 (台)	合計 (人・台)	歩行者 (人)	自転車 (台)	合計 (人・台)
7:00- 8:00	7	40	47	9	28	37				16	68	84
8:00- 9:00	3	21	24	3	17	20				6	38	44
9:00-10:00	3	10	13	4	20	24				7	30	37
10:00-11:00	11	19	30	7	16	23				18	35	53
11:00-12:00	4	23	27	3	10	13				7	33	40
12:00-13:00	8	21	29	7	16	23				15	37	52
13:00-14:00	7	11	18	2	23	25				9	34	43
14:00-15:00	5	27	32	2	9	11				7	36	43
15:00-16:00	2	31	33	10	20	30				12	51	63
16:00-17:00	5	21	26	7	19	26				12	40	52
17:00-18:00	5	24	29	4	24	28				9	48	57
18:00-19:00	3	32	35	4	18	22				7	50	57
全時間合計	63	280	343	62	220	282				125	500	625

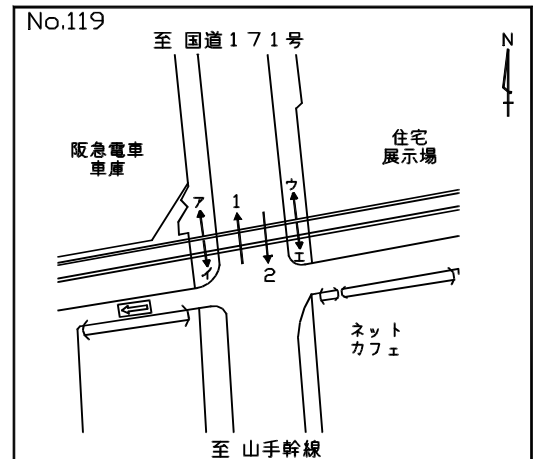
方向 種別 時間帯	ウ			エ						合計(ウ+エ)		
	歩行者 (人)	自転車 (台)	合計 (人・台)	歩行者 (人)	自転車 (台)	合計 (人・台)	歩行者 (人)	自転車 (台)	合計 (人・台)	歩行者 (人)	自転車 (台)	合計 (人・台)
7:00- 8:00	33	80	113	12	14	26				45	94	139
8:00- 9:00	20	118	138	4	27	31				24	145	169
9:00-10:00	22	48	70	10	23	33				32	71	103
10:00-11:00	13	38	51	4	12	16				17	50	67
11:00-12:00	5	21	26	7	41	48				12	62	74
12:00-13:00	6	19	25	6	23	29				12	42	54
13:00-14:00	0	14	14	6	21	27				6	35	41
14:00-15:00	0	9	9	5	29	34				5	38	43
15:00-16:00	5	32	37	9	21	30				14	53	67
16:00-17:00	4	19	23	8	32	40				12	51	63
17:00-18:00	14	54	68	9	46	55				23	100	123
18:00-19:00	11	30	41	6	38	44				17	68	85
全時間合計	133	482	615	86	327	413				219	809	1028

歩行者交通量調査表

調査日：平成27年10月27日(火) 天候：晴れ一時雨

調査地点：No.119 中津浜線

集計方法：方向別



方向 種別 時間帯	ア			イ						合計 (ア+イ)		
	歩行者 (人)	自転車 (台)	合計 (人・台)	歩行者 (人)	自転車 (台)	合計 (人・台)	歩行者 (人)	自転車 (台)	合計 (人・台)	歩行者 (人)	自転車 (台)	合計 (人・台)
7:00- 8:00	3	37	40	16	123	139				19	160	179
8:00- 9:00	9	62	71	22	187	209				31	249	280
9:00-10:00	5	97	102	15	137	152				20	234	254
10:00-11:00	10	88	98	7	119	126				17	207	224
11:00-12:00	7	78	85	6	101	107				13	179	192
12:00-13:00	14	88	102	12	105	117				26	193	219
13:00-14:00	8	102	110	11	76	87				19	178	197
14:00-15:00	12	100	112	13	88	101				25	188	213
15:00-16:00	15	142	157	6	117	123				21	259	280
16:00-17:00	11	153	164	9	93	102				20	246	266
17:00-18:00	7	179	186	12	85	97				19	264	283
18:00-19:00	13	135	148	12	76	88				25	211	236
全時間合計	114	1261	1375	141	1307	1448				255	2568	2823

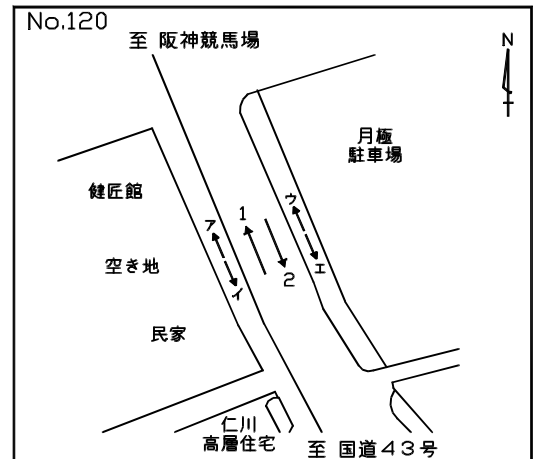
方向 種別 時間帯	ウ			エ						合計 (ウ+エ)		
	歩行者 (人)	自転車 (台)	合計 (人・台)	歩行者 (人)	自転車 (台)	合計 (人・台)	歩行者 (人)	自転車 (台)	合計 (人・台)	歩行者 (人)	自転車 (台)	合計 (人・台)
7:00- 8:00	5	37	42	10	124	134				15	161	176
8:00- 9:00	4	12	16	5	72	77				9	84	93
9:00-10:00	9	22	31	8	70	78				17	92	109
10:00-11:00	9	24	33	8	58	66				17	82	99
11:00-12:00	6	43	49	17	66	83				23	109	132
12:00-13:00	9	48	57	4	67	71				13	115	128
13:00-14:00	5	20	25	12	56	68				17	76	93
14:00-15:00	6	44	50	10	75	85				16	119	135
15:00-16:00	8	62	70	19	78	97				27	140	167
16:00-17:00	21	47	68	9	85	94				30	132	162
17:00-18:00	22	94	116	19	111	130				41	205	246
18:00-19:00	44	104	148	18	82	100				62	186	248
全時間合計	148	557	705	139	944	1083				287	1501	1788

歩行者交通量調査表

調査日：平成27年10月27日(火) 天候：晴れ一時雨

調査地点：No.120 中津浜線

集計方法：方向別



方向 種別 時間帯	ア			イ						合計 (ア+イ)		
	歩行者 (人)	自転車 (台)	合計 (人・台)	歩行者 (人)	自転車 (台)	合計 (人・台)	歩行者 (人)	自転車 (台)	合計 (人・台)	歩行者 (人)	自転車 (台)	合計 (人・台)
7:00- 8:00	114	58	172	300	71	371				414	129	543
8:00- 9:00	40	22	62	50	11	61				90	33	123
9:00-10:00	38	25	63	13	7	20				51	32	83
10:00-11:00	59	42	101	33	43	76				92	85	177
11:00-12:00	41	23	64	35	37	72				76	60	136
12:00-13:00	45	34	79	29	39	68				74	73	147
13:00-14:00	30	32	62	32	40	72				62	72	134
14:00-15:00	79	38	117	18	18	36				97	56	153
15:00-16:00	154	47	201	25	38	63				179	85	264
16:00-17:00	121	38	159	53	38	91				174	76	250
17:00-18:00	92	60	152	53	58	111				145	118	263
18:00-19:00	88	55	143	40	38	78				128	93	221
全時間合計	901	474	1375	681	438	1119				1582	912	2494

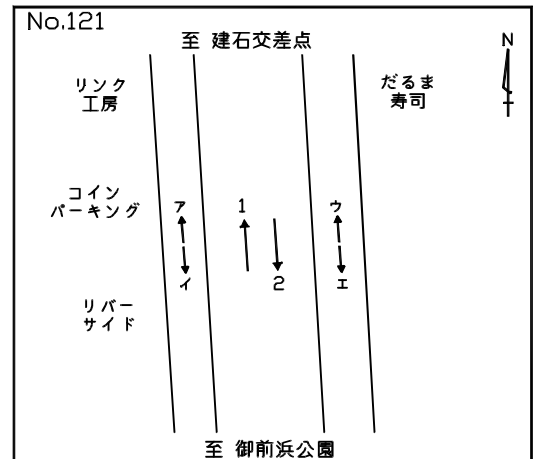
方向 種別 時間帯	ウ			エ						合計 (ウ+エ)		
	歩行者 (人)	自転車 (台)	合計 (人・台)	歩行者 (人)	自転車 (台)	合計 (人・台)	歩行者 (人)	自転車 (台)	合計 (人・台)	歩行者 (人)	自転車 (台)	合計 (人・台)
7:00- 8:00	107	13	120	23	12	35				130	25	155
8:00- 9:00	26	0	26	7	8	15				33	8	41
9:00-10:00	13	0	13	12	9	21				25	9	34
10:00-11:00	31	6	37	19	21	40				50	27	77
11:00-12:00	15	11	26	22	13	35				37	24	61
12:00-13:00	20	4	24	24	19	43				44	23	67
13:00-14:00	12	3	15	29	13	42				41	16	57
14:00-15:00	17	6	23	25	18	43				42	24	66
15:00-16:00	19	9	28	29	24	53				48	33	81
16:00-17:00	37	16	53	43	24	67				80	40	120
17:00-18:00	36	19	55	51	29	80				87	48	135
18:00-19:00	19	15	34	67	42	109				86	57	143
全時間合計	352	102	454	351	232	583				703	334	1037

歩行者交通量調査表

調査日：平成27年10月27日(火) 天候：晴れ一時雨

調査地点：No.121 建石線

集計方法：方向別



方向 種別 時間帯	ア			イ						合計 (ア+イ)		
	歩行者 (人)	自転車 (台)	合計 (人・台)	歩行者 (人)	自転車 (台)	合計 (人・台)	歩行者 (人)	自転車 (台)	合計 (人・台)	歩行者 (人)	自転車 (台)	合計 (人・台)
7:00- 8:00	51	62	113	18	12	30				69	74	143
8:00- 9:00	30	49	79	11	17	28				41	66	107
9:00-10:00	40	26	66	11	14	25				51	40	91
10:00-11:00	22	29	51	27	20	47				49	49	98
11:00-12:00	21	34	55	23	21	44				44	55	99
12:00-13:00	20	27	47	23	19	42				43	46	89
13:00-14:00	31	42	73	17	31	48				48	73	121
14:00-15:00	18	39	57	17	31	48				35	70	105
15:00-16:00	25	33	58	13	30	43				38	63	101
16:00-17:00	19	43	62	35	37	72				54	80	134
17:00-18:00	21	27	48	21	41	62				42	68	110
18:00-19:00	16	17	33	15	33	48				31	50	81
全時間合計	314	428	742	231	306	537				545	734	1279

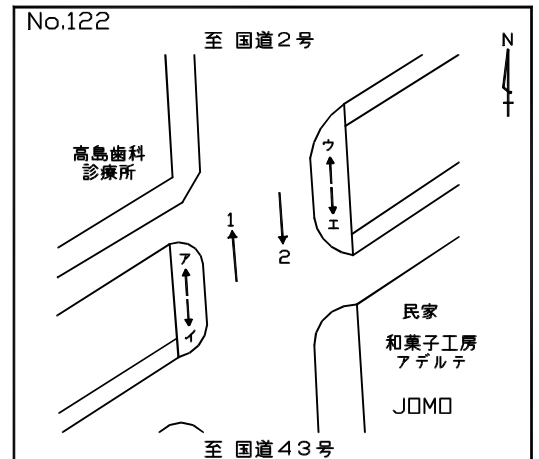
方向 種別 時間帯	ウ			エ						合計 (ウ+エ)		
	歩行者 (人)	自転車 (台)	合計 (人・台)	歩行者 (人)	自転車 (台)	合計 (人・台)	歩行者 (人)	自転車 (台)	合計 (人・台)	歩行者 (人)	自転車 (台)	合計 (人・台)
7:00- 8:00	38	27	65	33	15	48				71	42	113
8:00- 9:00	28	24	52	37	18	55				65	42	107
9:00-10:00	14	15	29	19	15	34				33	30	63
10:00-11:00	15	9	24	48	24	72				63	33	96
11:00-12:00	16	17	33	9	20	29				25	37	62
12:00-13:00	20	26	46	38	13	51				58	39	97
13:00-14:00	20	14	34	21	21	42				41	35	76
14:00-15:00	24	21	45	20	26	46				44	47	91
15:00-16:00	39	14	53	20	28	48				59	42	101
16:00-17:00	28	34	62	67	31	98				95	65	160
17:00-18:00	19	37	56	36	23	59				55	60	115
18:00-19:00	33	29	62	27	18	45				60	47	107
全時間合計	294	267	561	375	252	627				669	519	1188

歩行者交通量調査表

調査日：平成27年10月27日(火) 天候：晴れ一時雨

調査地点：No.122 建石線

集計方法：方向別



方向 種別 時間帯	ア			イ						合計 (ア+イ)		
	歩行者 (人)	自転車 (台)	合計 (人・台)	歩行者 (人)	自転車 (台)	合計 (人・台)	歩行者 (人)	自転車 (台)	合計 (人・台)	歩行者 (人)	自転車 (台)	合計 (人・台)
7:00- 8:00	33	38	71	15	10	25				48	48	96
8:00- 9:00	21	34	55	27	19	46				48	53	101
9:00-10:00	6	27	33	7	5	12				13	32	45
10:00-11:00	12	13	25	14	14	28				26	27	53
11:00-12:00	2	7	9	9	17	26				11	24	35
12:00-13:00	21	16	37	27	7	34				48	23	71
13:00-14:00	12	12	24	7	21	28				19	33	52
14:00-15:00	19	17	36	15	19	34				34	36	70
15:00-16:00	22	12	34	8	19	27				30	31	61
16:00-17:00	8	3	11	53	16	69				61	19	80
17:00-18:00	8	11	19	44	27	71				52	38	90
18:00-19:00	27	19	46	21	24	45				48	43	91
全時間合計	191	209	400	247	198	445				438	407	845

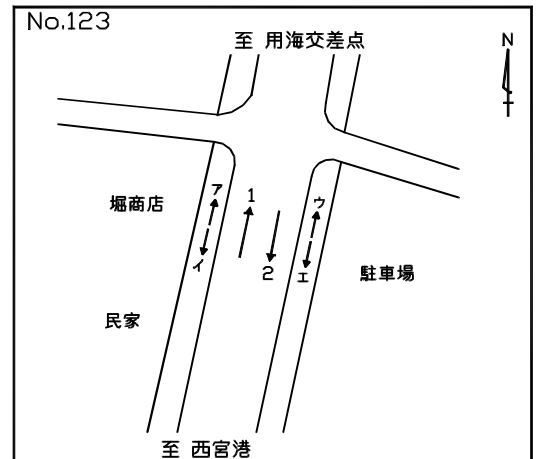
方向 種別 時間帯	ウ			エ						合計 (ウ+エ)		
	歩行者 (人)	自転車 (台)	合計 (人・台)	歩行者 (人)	自転車 (台)	合計 (人・台)	歩行者 (人)	自転車 (台)	合計 (人・台)	歩行者 (人)	自転車 (台)	合計 (人・台)
7:00- 8:00	19	9	28	8	10	18				27	19	46
8:00- 9:00	14	16	30	21	14	35				35	30	65
9:00-10:00	7	10	17	19	19	38				26	29	55
10:00-11:00	15	8	23	17	4	21				32	12	44
11:00-12:00	10	13	23	0	2	2				10	15	25
12:00-13:00	3	6	9	16	11	27				19	17	36
13:00-14:00	11	7	18	8	6	14				19	13	32
14:00-15:00	8	11	19	20	13	33				28	24	52
15:00-16:00	8	4	12	6	11	17				14	15	29
16:00-17:00	29	31	60	12	8	20				41	39	80
17:00-18:00	24	32	56	7	6	13				31	38	69
18:00-19:00	15	14	29	22	22	44				37	36	73
全時間合計	163	161	324	156	126	282				319	287	606

歩行者交通量調査表

調査日：平成27年10月27日(火) 天候：晴れ一時雨

調査地点：No.123 用海線

集計方法：方向別



方向 種別 時間帯	ア			イ						合計 (ア+イ)		
	歩行者 (人)	自転車 (台)	合計 (人・台)	歩行者 (人)	自転車 (台)	合計 (人・台)	歩行者 (人)	自転車 (台)	合計 (人・台)	歩行者 (人)	自転車 (台)	合計 (人・台)
7:00- 8:00	12	57	69	77	12	89				89	69	158
8:00- 9:00	41	52	93	83	20	103				124	72	196
9:00-10:00	6	25	31	16	5	21				22	30	52
10:00-11:00	7	12	19	6	4	10				13	16	29
11:00-12:00	10	11	21	6	24	30				16	35	51
12:00-13:00	6	13	19	36	22	58				42	35	77
13:00-14:00	8	17	25	6	14	20				14	31	45
14:00-15:00	16	10	26	0	7	7				16	17	33
15:00-16:00	5	14	19	162	18	180				167	32	199
16:00-17:00	16	23	39	3	18	21				19	41	60
17:00-18:00	18	28	46	17	27	44				35	55	90
18:00-19:00	4	15	19	1	14	15				5	29	34
全時間合計	149	277	426	413	185	598				562	462	1024

方向 種別 時間帯	ウ			エ						合計 (ウ+エ)		
	歩行者 (人)	自転車 (台)	合計 (人・台)	歩行者 (人)	自転車 (台)	合計 (人・台)	歩行者 (人)	自転車 (台)	合計 (人・台)	歩行者 (人)	自転車 (台)	合計 (人・台)
7:00- 8:00	29	128	157	20	49	69				49	177	226
8:00- 9:00	31	93	124	42	54	96				73	147	220
9:00-10:00	9	50	59	32	35	67				41	85	126
10:00-11:00	11	46	57	11	36	47				22	82	104
11:00-12:00	21	35	56	16	42	58				37	77	114
12:00-13:00	20	41	61	10	43	53				30	84	114
13:00-14:00	13	33	46	9	32	41				22	65	87
14:00-15:00	5	37	42	0	6	6				5	43	48
15:00-16:00	28	42	70	8	42	50				36	84	120
16:00-17:00	21	58	79	11	98	109				32	156	188
17:00-18:00	27	103	130	54	72	126				81	175	256
18:00-19:00	25	40	65	26	84	110				51	124	175
全時間合計	240	706	946	239	593	832				479	1299	1778

歩行者交通量調査表

調査日：平成27年10月27日(火) 天候：晴れ一時雨

調査地点：No.124 用海線

集計方法：方向別



方向 種別 時間帯	ア			イ						合計 (ア+イ)		
	歩行者 (人)	自転車 (台)	合計 (人・台)	歩行者 (人)	自転車 (台)	合計 (人・台)	歩行者 (人)	自転車 (台)	合計 (人・台)	歩行者 (人)	自転車 (台)	合計 (人・台)
7:00- 8:00	13	17	30	50	14	64				63	31	94
8:00- 9:00	16	99	115	22	51	73				38	150	188
9:00-10:00	7	62	69	3	16	19				10	78	88
10:00-11:00	12	44	56	6	12	18				18	56	74
11:00-12:00	13	11	24	6	20	26				19	31	50
12:00-13:00	15	20	35	22	13	35				37	33	70
13:00-14:00	11	20	31	6	15	21				17	35	52
14:00-15:00	20	19	39	6	9	15				26	28	54
15:00-16:00	32	16	48	8	17	25				40	33	73
16:00-17:00	15	23	38	8	21	29				23	44	67
17:00-18:00	17	32	49	16	25	41				33	57	90
18:00-19:00	14	41	55	4	19	23				18	60	78
全時間合計	185	404	589	157	232	389				342	636	978

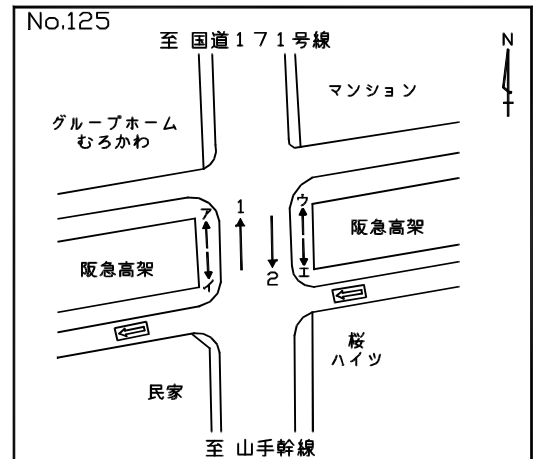
方向 種別 時間帯	ウ			エ						合計 (ウ+エ)		
	歩行者 (人)	自転車 (台)	合計 (人・台)	歩行者 (人)	自転車 (台)	合計 (人・台)	歩行者 (人)	自転車 (台)	合計 (人・台)	歩行者 (人)	自転車 (台)	合計 (人・台)
7:00- 8:00	11	72	83	26	45	71				37	117	154
8:00- 9:00	21	48	69	18	33	51				39	81	120
9:00-10:00	10	19	29	4	15	19				14	34	48
10:00-11:00	13	18	31	4	7	11				17	25	42
11:00-12:00	11	37	48	10	19	29				21	56	77
12:00-13:00	5	38	43	11	22	33				16	60	76
13:00-14:00	7	17	24	3	29	32				10	46	56
14:00-15:00	5	24	29	5	17	22				10	41	51
15:00-16:00	8	32	40	3	8	11				11	40	51
16:00-17:00	6	33	39	4	23	27				10	56	66
17:00-18:00	16	30	46	14	23	37				30	53	83
18:00-19:00	13	31	44	19	35	54				32	66	98
全時間合計	126	399	525	121	276	397				247	675	922

歩行者交通量調査表

調査日：平成27年10月27日(火) 天候：晴れ一時雨

調査地点：No.125 用海線

集計方法：方向別



方向 種別 時間帯	ア			イ						合計 (ア+イ)		
	歩行者 (人)	自転車 (台)	合計 (人・台)	歩行者 (人)	自転車 (台)	合計 (人・台)	歩行者 (人)	自転車 (台)	合計 (人・台)	歩行者 (人)	自転車 (台)	合計 (人・台)
7:00- 8:00	8	13	21	11	14	25				19	27	46
8:00- 9:00	12	32	44	20	23	43				32	55	87
9:00-10:00	8	16	24	4	14	18				12	30	42
10:00-11:00	8	17	25	4	5	9				12	22	34
11:00-12:00	4	14	18	9	9	18				13	23	36
12:00-13:00	7	18	25	3	8	11				10	26	36
13:00-14:00	11	15	26	8	10	18				19	25	44
14:00-15:00	12	23	35	13	10	23				25	33	58
15:00-16:00	12	17	29	9	8	17				21	25	46
16:00-17:00	8	21	29	9	15	24				17	36	53
17:00-18:00	12	27	39	8	16	24				20	43	63
18:00-19:00	24	39	63	11	7	18				35	46	81
全時間合計	126	252	378	109	139	248				235	391	626

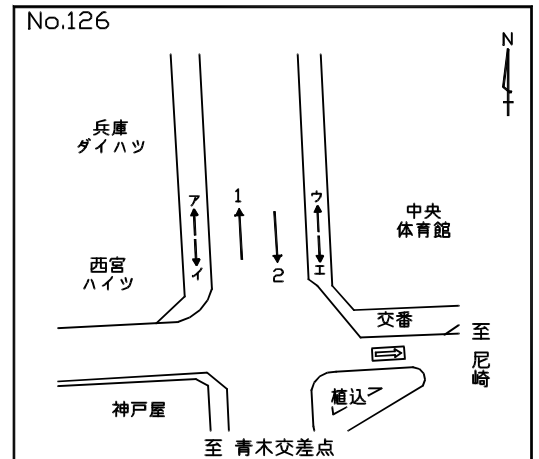
方向 種別 時間帯	ウ			エ						合計 (ウ+エ)		
	歩行者 (人)	自転車 (台)	合計 (人・台)	歩行者 (人)	自転車 (台)	合計 (人・台)	歩行者 (人)	自転車 (台)	合計 (人・台)	歩行者 (人)	自転車 (台)	合計 (人・台)
7:00- 8:00	27	47	74	3	6	9				30	53	83
8:00- 9:00	41	66	107	13	14	27				54	80	134
9:00-10:00	12	40	52	9	25	34				21	65	86
10:00-11:00	6	20	26	11	40	51				17	60	77
11:00-12:00	6	13	19	14	37	51				20	50	70
12:00-13:00	7	7	14	16	15	31				23	22	45
13:00-14:00	7	10	17	12	19	31				19	29	48
14:00-15:00	9	22	31	7	27	34				16	49	65
15:00-16:00	5	9	14	7	30	37				12	39	51
16:00-17:00	14	11	25	14	20	34				28	31	59
17:00-18:00	10	25	35	25	20	45				35	45	80
18:00-19:00	13	6	19	11	23	34				24	29	53
全時間合計	157	276	433	142	276	418				299	552	851

歩行者交通量調査表

調査日：平成27年10月27日(火) 天候：晴れ一時雨

調査地点：No.126 用海線

集計方法：方向別



方向 種別 時間帯	ア			イ						合計 (ア+イ)		
	歩行者 (人)	自転車 (台)	合計 (人・台)	歩行者 (人)	自転車 (台)	合計 (人・台)	歩行者 (人)	自転車 (台)	合計 (人・台)	歩行者 (人)	自転車 (台)	合計 (人・台)
7:00- 8:00	17	21	38	24	13	37				41	34	75
8:00- 9:00	19	31	50	31	16	47				50	47	97
9:00-10:00	16	18	34	5	10	15				21	28	49
10:00-11:00	26	12	38	3	4	7				29	16	45
11:00-12:00	15	8	23	7	10	17				22	18	40
12:00-13:00	28	11	39	11	5	16				39	16	55
13:00-14:00	24	21	45	15	3	18				39	24	63
14:00-15:00	8	17	25	17	6	23				25	23	48
15:00-16:00	24	10	34	19	8	27				43	18	61
16:00-17:00	21	22	43	23	16	39				44	38	82
17:00-18:00	22	30	52	30	20	50				52	50	102
18:00-19:00	24	32	56	21	9	30				45	41	86
全時間合計	244	233	477	206	120	326				450	353	803

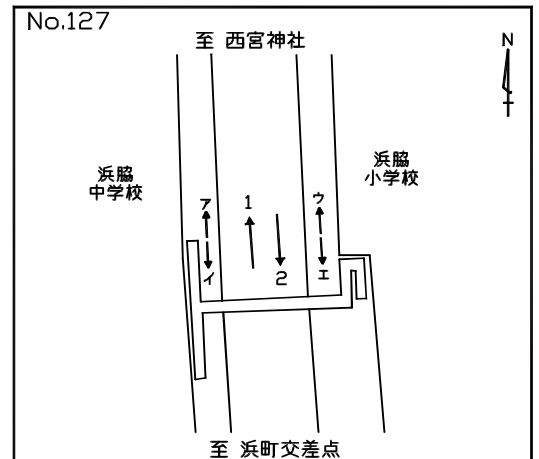
方向 種別 時間帯	ウ			エ						合計 (ウ+エ)		
	歩行者 (人)	自転車 (台)	合計 (人・台)	歩行者 (人)	自転車 (台)	合計 (人・台)	歩行者 (人)	自転車 (台)	合計 (人・台)	歩行者 (人)	自転車 (台)	合計 (人・台)
7:00- 8:00	7	1	8	37	61	98				44	62	106
8:00- 9:00	16	13	29	19	47	66				35	60	95
9:00-10:00	5	19	24	14	32	46				19	51	70
10:00-11:00	8	12	20	15	13	28				23	25	48
11:00-12:00	4	9	13	9	26	35				13	35	48
12:00-13:00	6	13	19	6	18	24				12	31	43
13:00-14:00	5	8	13	9	12	21				14	20	34
14:00-15:00	10	12	22	10	7	17				20	19	39
15:00-16:00	6	12	18	9	9	18				15	21	36
16:00-17:00	7	8	15	18	19	37				25	27	52
17:00-18:00	10	19	29	21	16	37				31	35	66
18:00-19:00	11	20	31	14	27	41				25	47	72
全時間合計	95	146	241	181	287	468				276	433	709

歩行者交通量調査表

調査日：平成27年10月27日(火) 天候：晴れ一時雨

調査地点：No.127 戎線

集計方法：方向別



方向 種別 時間帯	ア			イ						合計 (ア+イ)		
	歩行者 (人)	自転車 (台)	合計 (人・台)	歩行者 (人)	自転車 (台)	合計 (人・台)	歩行者 (人)	自転車 (台)	合計 (人・台)	歩行者 (人)	自転車 (台)	合計 (人・台)
7:00- 8:00	14	69	83	72	16	88				86	85	171
8:00- 9:00	23	50	73	65	25	90				88	75	163
9:00-10:00	10	45	55	40	13	53				50	58	108
10:00-11:00	13	57	70	19	28	47				32	85	117
11:00-12:00	11	40	51	11	13	24				22	53	75
12:00-13:00	11	29	40	13	26	39				24	55	79
13:00-14:00	23	37	60	25	37	62				48	74	122
14:00-15:00	31	27	58	16	26	42				47	53	100
15:00-16:00	96	40	136	19	45	64				115	85	200
16:00-17:00	54	60	114	53	46	99				107	106	213
17:00-18:00	70	70	140	69	36	105				139	106	245
18:00-19:00	21	57	78	39	26	65				60	83	143
全時間合計	377	581	958	441	337	778				818	918	1736

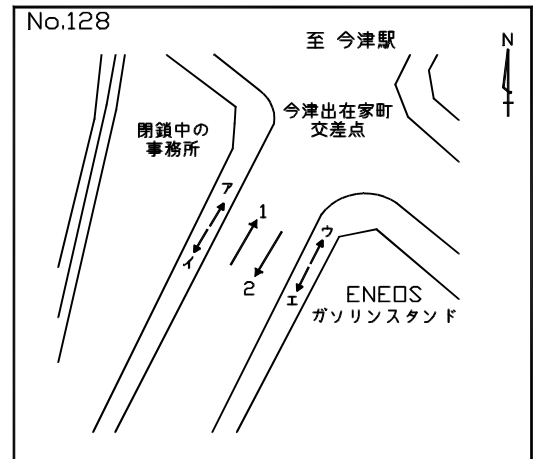
方向 種別 時間帯	ウ			エ						合計 (ウ+エ)		
	歩行者 (人)	自転車 (台)	合計 (人・台)	歩行者 (人)	自転車 (台)	合計 (人・台)	歩行者 (人)	自転車 (台)	合計 (人・台)	歩行者 (人)	自転車 (台)	合計 (人・台)
7:00- 8:00	27	70	97	32	47	79				59	117	176
8:00- 9:00	20	143	163	26	100	126				46	243	289
9:00-10:00	13	50	63	10	57	67				23	107	130
10:00-11:00	26	100	126	18	96	114				44	196	240
11:00-12:00	13	82	95	7	80	87				20	162	182
12:00-13:00	9	50	59	10	68	78				19	118	137
13:00-14:00	8	51	59	12	95	107				20	146	166
14:00-15:00	15	40	55	8	89	97				23	129	152
15:00-16:00	22	63	85	10	103	113				32	166	198
16:00-17:00	24	89	113	18	182	200				42	271	313
17:00-18:00	28	101	129	23	173	196				51	274	325
18:00-19:00	35	78	113	58	158	216				93	236	329
全時間合計	240	917	1157	232	1248	1480				472	2165	2637

歩行者交通量調査表

調査日：平成27年10月27日(火) 天候：晴れ一時雨

調査地点：No.128 今津西線

集計方法：方向別



方向 種別 時間帯	ア			イ						合計 (ア+イ)		
	歩行者 (人)	自転車 (台)	合計 (人・台)	歩行者 (人)	自転車 (台)	合計 (人・台)	歩行者 (人)	自転車 (台)	合計 (人・台)	歩行者 (人)	自転車 (台)	合計 (人・台)
7:00- 8:00	6	33	39	110	24	134				116	57	173
8:00- 9:00	1	51	52	41	42	83				42	93	135
9:00-10:00	2	20	22	1	19	20				3	39	42
10:00-11:00	14	19	33	11	14	25				25	33	58
11:00-12:00	3	33	36	5	14	19				8	47	55
12:00-13:00	4	45	49	4	21	25				8	66	74
13:00-14:00	9	26	35	7	16	23				16	42	58
14:00-15:00	8	11	19	6	9	15				14	20	34
15:00-16:00	85	49	134	2	9	11				87	58	145
16:00-17:00	25	27	52	7	40	47				32	67	99
17:00-18:00	144	44	188	2	20	22				146	64	210
18:00-19:00	16	67	83	4	12	16				20	79	99
全時間合計	317	425	742	200	240	440				517	665	1182

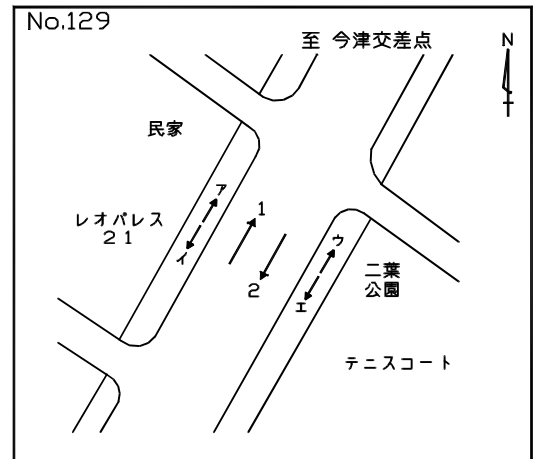
方向 種別 時間帯	ウ			エ						合計 (ウ+エ)		
	歩行者 (人)	自転車 (台)	合計 (人・台)	歩行者 (人)	自転車 (台)	合計 (人・台)	歩行者 (人)	自転車 (台)	合計 (人・台)	歩行者 (人)	自転車 (台)	合計 (人・台)
7:00- 8:00	88	66	154	14	26	40				102	92	194
8:00- 9:00	31	231	262	2	29	31				33	260	293
9:00-10:00	2	14	16	21	36	57				23	50	73
10:00-11:00	37	12	49	10	32	42				47	44	91
11:00-12:00	12	15	27	15	36	51				27	51	78
12:00-13:00	11	24	35	14	52	66				25	76	101
13:00-14:00	3	31	34	6	27	33				9	58	67
14:00-15:00	3	28	31	14	37	51				17	65	82
15:00-16:00	29	105	134	11	30	41				40	135	175
16:00-17:00	19	45	64	11	45	56				30	90	120
17:00-18:00	32	73	105	15	52	67				47	125	172
18:00-19:00	12	62	74	15	44	59				27	106	133
全時間合計	279	706	985	148	446	594				427	1152	1579

歩行者交通量調査表

調査日：平成27年10月27日(火) 天候：晴れ一時雨

調査地点：No.129 今津西線

集計方法：方向別



方向 種別 時間帯	ア			イ						合計 (ア+イ)		
	歩行者 (人)	自転車 (台)	合計 (人・台)	歩行者 (人)	自転車 (台)	合計 (人・台)	歩行者 (人)	自転車 (台)	合計 (人・台)	歩行者 (人)	自転車 (台)	合計 (人・台)
7:00- 8:00	33	129	162	88	74	162				121	203	324
8:00- 9:00	18	129	147	70	151	221				88	280	368
9:00-10:00	19	84	103	19	65	84				38	149	187
10:00-11:00	22	70	92	10	50	60				32	120	152
11:00-12:00	16	83	99	30	65	95				46	148	194
12:00-13:00	27	65	92	19	78	97				46	143	189
13:00-14:00	18	31	49	19	50	69				37	81	118
14:00-15:00	51	61	112	29	65	94				80	126	206
15:00-16:00	30	124	154	21	91	112				51	215	266
16:00-17:00	41	85	126	28	98	126				69	183	252
17:00-18:00	61	104	165	40	99	139				101	203	304
18:00-19:00	55	110	165	31	102	133				86	212	298
全時間合計	391	1075	1466	404	988	1392				795	2063	2858

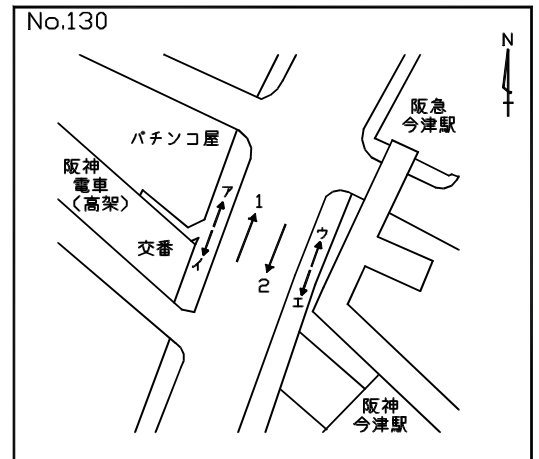
方向 種別 時間帯	ウ			エ						合計 (ウ+エ)		
	歩行者 (人)	自転車 (台)	合計 (人・台)	歩行者 (人)	自転車 (台)	合計 (人・台)	歩行者 (人)	自転車 (台)	合計 (人・台)	歩行者 (人)	自転車 (台)	合計 (人・台)
7:00- 8:00	23	16	39	102	59	161				125	75	200
8:00- 9:00	30	35	65	44	37	81				74	72	146
9:00-10:00	18	31	49	31	21	52				49	52	101
10:00-11:00	13	37	50	20	23	43				33	60	93
11:00-12:00	17	27	44	24	33	57				41	60	101
12:00-13:00	26	24	50	19	33	52				45	57	102
13:00-14:00	20	21	41	22	30	52				42	51	93
14:00-15:00	52	26	78	25	33	58				77	59	136
15:00-16:00	17	36	53	15	36	51				32	72	104
16:00-17:00	17	31	48	16	28	44				33	59	92
17:00-18:00	48	48	96	58	43	101				106	91	197
18:00-19:00	40	35	75	60	40	100				100	75	175
全時間合計	321	367	688	436	416	852				757	783	1540

歩行者交通量調査表

調査日：平成27年10月27日(火) 天候：晴れ一時雨

調査地点：No.130 今津西線

集計方法：方向別



方向 種別 時間帯	ア			イ						合計 (ア+イ)		
	歩行者 (人)	自転車 (台)	合計 (人・台)	歩行者 (人)	自転車 (台)	合計 (人・台)	歩行者 (人)	自転車 (台)	合計 (人・台)	歩行者 (人)	自転車 (台)	合計 (人・台)
7:00- 8:00	14	115	129	39	69	108				53	184	237
8:00- 9:00	10	111	121	48	123	171				58	234	292
9:00-10:00	20	96	116	23	58	81				43	154	197
10:00-11:00	24	106	130	30	59	89				54	165	219
11:00-12:00	30	96	126	19	60	79				49	156	205
12:00-13:00	37	97	134	34	56	90				71	153	224
13:00-14:00	32	96	128	26	59	85				58	155	213
14:00-15:00	25	66	91	37	49	86				62	115	177
15:00-16:00	42	125	167	45	55	100				87	180	267
16:00-17:00	51	103	154	66	128	194				117	231	348
17:00-18:00	53	124	177	36	83	119				89	207	296
18:00-19:00	51	129	180	30	62	92				81	191	272
全時間合計	389	1264	1653	433	861	1294				822	2125	2947

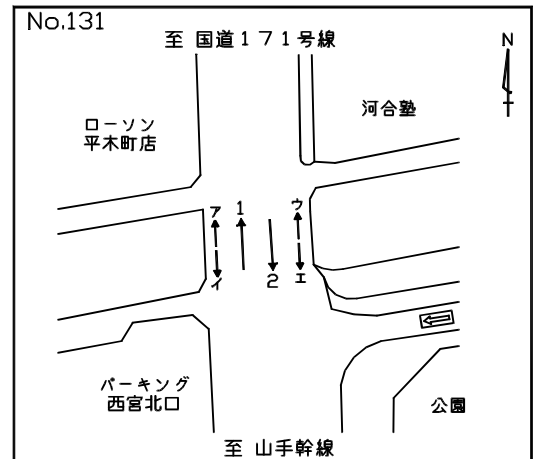
方向 種別 時間帯	ウ			エ						合計 (ウ+エ)		
	歩行者 (人)	自転車 (台)	合計 (人・台)	歩行者 (人)	自転車 (台)	合計 (人・台)	歩行者 (人)	自転車 (台)	合計 (人・台)	歩行者 (人)	自転車 (台)	合計 (人・台)
7:00- 8:00	60	20	80	178	37	215				238	57	295
8:00- 9:00	45	52	97	108	26	134				153	78	231
9:00-10:00	30	27	57	55	38	93				85	65	150
10:00-11:00	39	37	76	46	50	96				85	87	172
11:00-12:00	35	25	60	34	42	76				69	67	136
12:00-13:00	74	32	106	60	60	120				134	92	226
13:00-14:00	42	26	68	39	41	80				81	67	148
14:00-15:00	38	34	72	33	41	74				71	75	146
15:00-16:00	33	30	63	64	48	112				97	78	175
16:00-17:00	112	33	145	39	47	86				151	80	231
17:00-18:00	145	35	180	48	57	105				193	92	285
18:00-19:00	107	34	141	78	48	126				185	82	267
全時間合計	760	385	1145	782	535	1317				1542	920	2462

歩行者交通量調査表

調査日：平成27年10月27日(火) 天候：晴れ一時雨

調査地点：No.131 今津西線

集計方法：方向別



方向 種別 時間帯	ア			イ			合計 (ア+イ)					
	歩行者 (人)	自転車 (台)	合計 (人・台)	歩行者 (人)	自転車 (台)	合計 (人・台)	歩行者 (人)	自転車 (台)	合計 (人・台)	歩行者 (人)	自転車 (台)	合計 (人・台)
7:00- 8:00	20	18	38	21	14	35				41	32	73
8:00- 9:00	20	32	52	19	24	43				39	56	95
9:00-10:00	19	28	47	17	21	38				36	49	85
10:00-11:00	19	25	44	23	25	48				42	50	92
11:00-12:00	11	27	38	14	24	38				25	51	76
12:00-13:00	12	24	36	21	16	37				33	40	73
13:00-14:00	12	17	29	8	11	19				20	28	48
14:00-15:00	17	14	31	7	17	24				24	31	55
15:00-16:00	16	29	45	12	21	33				28	50	78
16:00-17:00	18	35	53	16	37	53				34	72	106
17:00-18:00	17	38	55	18	24	42				35	62	97
18:00-19:00	17	40	57	19	27	46				36	67	103
全時間合計	198	327	525	195	261	456				393	588	981

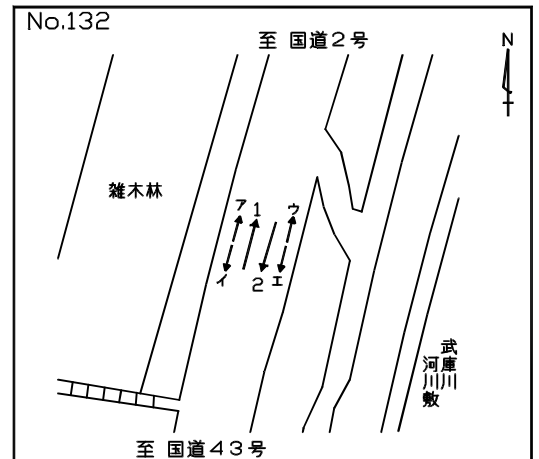
方向 種別 時間帯	ウ			エ			合計 (ウ+エ)					
	歩行者 (人)	自転車 (台)	合計 (人・台)	歩行者 (人)	自転車 (台)	合計 (人・台)	歩行者 (人)	自転車 (台)	合計 (人・台)	歩行者 (人)	自転車 (台)	合計 (人・台)
7:00- 8:00	13	23	36	18	61	79				31	84	115
8:00- 9:00	6	29	35	34	105	139				40	134	174
9:00-10:00	12	32	44	12	83	95				24	115	139
10:00-11:00	9	27	36	18	61	79				27	88	115
11:00-12:00	13	49	62	11	75	86				24	124	148
12:00-13:00	16	31	47	20	43	63				36	74	110
13:00-14:00	10	53	63	12	56	68				22	109	131
14:00-15:00	1	9	10	14	25	39				15	34	49
15:00-16:00	9	26	35	16	55	71				25	81	106
16:00-17:00	13	61	74	21	90	111				34	151	185
17:00-18:00	16	87	103	28	72	100				44	159	203
18:00-19:00	23	98	121	18	73	91				41	171	212
全時間合計	141	525	666	222	799	1021				363	1324	1687

歩行者交通量調査表

調査日：平成27年10月27日(火) 天候：晴れ一時雨

調査地点：No.132 武庫川右岸線

集計方法：方向別



方向 種別 時間帯	ア			イ						合計 (ア+イ)		
	歩行者 (人)	自転車 (台)	合計 (人・台)	歩行者 (人)	自転車 (台)	合計 (人・台)	歩行者 (人)	自転車 (台)	合計 (人・台)	歩行者 (人)	自転車 (台)	合計 (人・台)
7:00- 8:00	0	3	3	0	0	0				0	3	3
8:00- 9:00	0	3	3	0	1	1				0	4	4
9:00-10:00	0	3	3	0	0	0				0	3	3
10:00-11:00	0	1	1	1	1	2				1	2	3
11:00-12:00	0	2	2	0	1	1				0	3	3
12:00-13:00	0	3	3	0	1	1				0	4	4
13:00-14:00	0	4	4	0	0	0				0	4	4
14:00-15:00	0	2	2	0	0	0				0	2	2
15:00-16:00	0	2	2	0	1	1				0	3	3
16:00-17:00	0	1	1	0	0	0				0	1	1
17:00-18:00	0	2	2	0	1	1				0	3	3
18:00-19:00	0	4	4	0	1	1				0	5	5
全時間合計	0	30	30	1	7	8				1	37	38

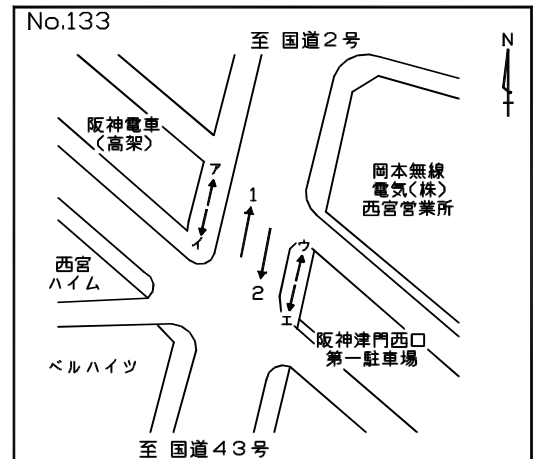
方向 種別 時間帯	ウ			エ						合計 (ウ+エ)		
	歩行者 (人)	自転車 (台)	合計 (人・台)	歩行者 (人)	自転車 (台)	合計 (人・台)	歩行者 (人)	自転車 (台)	合計 (人・台)	歩行者 (人)	自転車 (台)	合計 (人・台)
7:00- 8:00	0	7	7	0	0	0				0	7	7
8:00- 9:00	0	5	5	0	5	5				0	10	10
9:00-10:00	1	1	2	0	0	0				1	1	2
10:00-11:00	0	2	2	0	1	1				0	3	3
11:00-12:00	0	1	1	0	3	3				0	4	4
12:00-13:00	0	0	0	0	1	1				0	1	1
13:00-14:00	0	0	0	0	2	2				0	2	2
14:00-15:00	0	0	0	0	5	5				0	5	5
15:00-16:00	0	2	2	0	0	0				0	2	2
16:00-17:00	0	1	1	0	0	0				0	1	1
17:00-18:00	0	0	0	0	3	3				0	3	3
18:00-19:00	0	2	2	0	1	1				0	3	3
全時間合計	1	21	22	0	21	21				1	42	43

歩行者交通量調査表

調査日：平成27年10月27日(火) 天候：晴れ一時雨

調査地点：No.133 駅前線

集計方法：方向別



方向 種別 時間帯	ア			イ						合計(ア+イ)		
	歩行者 (人)	自転車 (台)	合計 (人・台)	歩行者 (人)	自転車 (台)	合計 (人・台)	歩行者 (人)	自転車 (台)	合計 (人・台)	歩行者 (人)	自転車 (台)	合計 (人・台)
7:00- 8:00	46	84	130	29	33	62				75	117	192
8:00- 9:00	38	125	163	88	73	161				126	198	324
9:00-10:00	29	62	91	17	33	50				46	95	141
10:00-11:00	42	47	89	20	38	58				62	85	147
11:00-12:00	29	61	90	14	49	63				43	110	153
12:00-13:00	29	38	67	27	30	57				56	68	124
13:00-14:00	15	31	46	22	34	56				37	65	102
14:00-15:00	11	39	50	13	53	66				24	92	116
15:00-16:00	39	51	90	20	52	72				59	103	162
16:00-17:00	28	50	78	22	55	77				50	105	155
17:00-18:00	62	93	155	41	56	97				103	149	252
18:00-19:00	42	48	90	42	77	119				84	125	209
全時間合計	410	729	1139	355	583	938				765	1312	2077

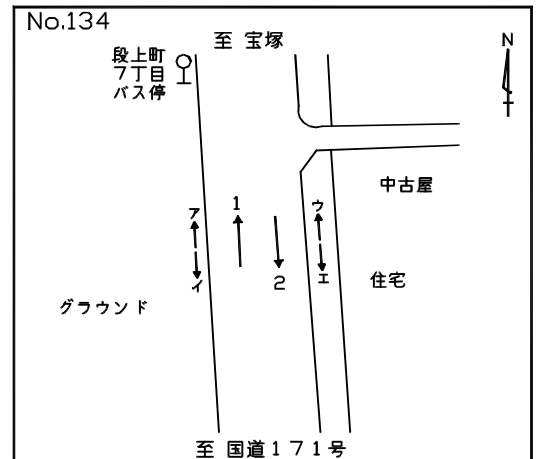
方向 種別 時間帯	ウ			エ						合計(ウ+エ)		
	歩行者 (人)	自転車 (台)	合計 (人・台)	歩行者 (人)	自転車 (台)	合計 (人・台)	歩行者 (人)	自転車 (台)	合計 (人・台)	歩行者 (人)	自転車 (台)	合計 (人・台)
7:00- 8:00	19	30	49	21	18	39				40	48	88
8:00- 9:00	13	46	59	33	55	88				46	101	147
9:00-10:00	10	20	30	4	31	35				14	51	65
10:00-11:00	7	17	24	7	14	21				14	31	45
11:00-12:00	9	13	22	5	28	33				14	41	55
12:00-13:00	10	10	20	7	13	20				17	23	40
13:00-14:00	4	5	9	7	11	18				11	16	27
14:00-15:00	7	19	26	12	24	36				19	43	62
15:00-16:00	4	18	22	7	19	26				11	37	48
16:00-17:00	9	20	29	11	21	32				20	41	61
17:00-18:00	13	13	26	5	32	37				18	45	63
18:00-19:00	22	22	44	18	28	46				40	50	90
全時間合計	127	233	360	137	294	431				264	527	791

歩行者交通量調査表

調査日：平成27年10月27日(火) 天候：晴れ一時雨

調査地点：No.134 甲子園段上線

集計方法：方向別



方向 種別 時間帯	ア			イ						合計 (ア+イ)		
	歩行者 (人)	自転車 (台)	合計 (人・台)	歩行者 (人)	自転車 (台)	合計 (人・台)	歩行者 (人)	自転車 (台)	合計 (人・台)	歩行者 (人)	自転車 (台)	合計 (人・台)
7:00- 8:00	13	19	32	46	23	69				59	42	101
8:00- 9:00	2	36	38	14	26	40				16	62	78
9:00-10:00	6	20	26	4	24	28				10	44	54
10:00-11:00	8	12	20	8	40	48				16	52	68
11:00-12:00	8	20	28	5	22	27				13	42	55
12:00-13:00	3	25	28	7	10	17				10	35	45
13:00-14:00	3	14	17	4	16	20				7	30	37
14:00-15:00	5	17	22	8	12	20				13	29	42
15:00-16:00	4	25	29	46	16	62				50	41	91
16:00-17:00	31	24	55	15	29	44				46	53	99
17:00-18:00	28	54	82	11	35	46				39	89	128
18:00-19:00	6	38	44	2	33	35				8	71	79
全時間合計	117	304	421	170	286	456				287	590	877

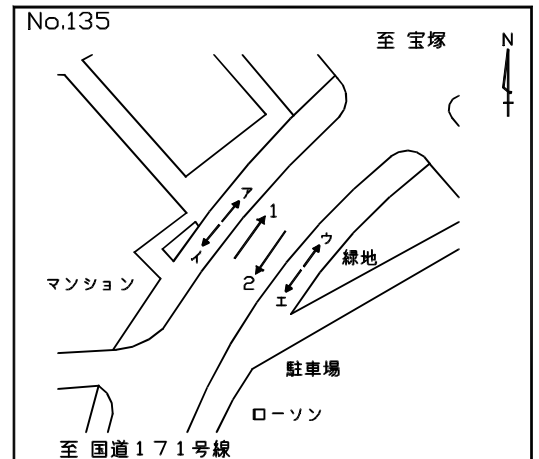
方向 種別 時間帯	ウ			エ						合計 (ウ+エ)		
	歩行者 (人)	自転車 (台)	合計 (人・台)	歩行者 (人)	自転車 (台)	合計 (人・台)	歩行者 (人)	自転車 (台)	合計 (人・台)	歩行者 (人)	自転車 (台)	合計 (人・台)
7:00- 8:00	1	8	9	77	26	103				78	34	112
8:00- 9:00	3	16	19	40	28	68				43	44	87
9:00-10:00	3	5	8	4	11	15				7	16	23
10:00-11:00	1	3	4	2	12	14				3	15	18
11:00-12:00	1	18	19	0	10	10				1	28	29
12:00-13:00	2	14	16	2	13	15				4	27	31
13:00-14:00	1	5	6	2	9	11				3	14	17
14:00-15:00	1	8	9	3	13	16				4	21	25
15:00-16:00	1	14	15	5	25	30				6	39	45
16:00-17:00	14	18	32	4	29	33				18	47	65
17:00-18:00	11	24	35	14	31	45				25	55	80
18:00-19:00	10	14	24	5	15	20				15	29	44
全時間合計	49	147	196	158	222	380				207	369	576

歩行者交通量調査表

調査日：平成27年10月27日(火) 天候：晴れ一時雨

調査地点：No.135 甲子園段上線

集計方法：方向別



方向 種別 時間帯	ア			イ						合計 (ア+イ)		
	歩行者 (人)	自転車 (台)	合計 (人・台)	歩行者 (人)	自転車 (台)	合計 (人・台)	歩行者 (人)	自転車 (台)	合計 (人・台)	歩行者 (人)	自転車 (台)	合計 (人・台)
7:00- 8:00	5	6	11	79	15	94				84	21	105
8:00- 9:00	9	42	51	21	27	48				30	69	99
9:00-10:00	3	26	29	4	10	14				7	36	43
10:00-11:00	1	8	9	5	8	13				6	16	22
11:00-12:00	6	16	22	7	14	21				13	30	43
12:00-13:00	5	8	13	9	7	16				14	15	29
13:00-14:00	7	10	17	1	15	16				8	25	33
14:00-15:00	6	21	27	30	27	57				36	48	84
15:00-16:00	44	10	54	5	21	26				49	31	80
16:00-17:00	20	22	42	4	7	11				24	29	53
17:00-18:00	29	23	52	11	13	24				40	36	76
18:00-19:00	6	14	20	5	105	110				11	119	130
全時間合計	141	206	347	181	269	450				322	475	797

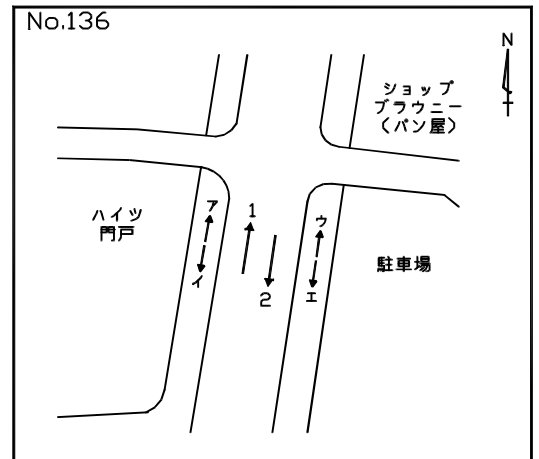
方向 種別 時間帯	ウ			エ						合計 (ウ+エ)		
	歩行者 (人)	自転車 (台)	合計 (人・台)	歩行者 (人)	自転車 (台)	合計 (人・台)	歩行者 (人)	自転車 (台)	合計 (人・台)	歩行者 (人)	自転車 (台)	合計 (人・台)
7:00- 8:00	18	13	31	3	7	10				21	20	41
8:00- 9:00	6	18	24	8	26	34				14	44	58
9:00-10:00	2	8	10	2	16	18				4	24	28
10:00-11:00	0	6	6	3	14	17				3	20	23
11:00-12:00	0	13	13	8	13	21				8	26	34
12:00-13:00	2	11	13	7	12	19				9	23	32
13:00-14:00	0	4	4	4	8	12				4	12	16
14:00-15:00	0	6	6	8	20	28				8	26	34
15:00-16:00	0	9	9	11	6	17				11	15	26
16:00-17:00	12	16	28	18	21	39				30	37	67
17:00-18:00	13	13	26	9	28	37				22	41	63
18:00-19:00	4	7	11	6	4	10				10	11	21
全時間合計	57	124	181	87	175	262				144	299	443

歩行者交通量調査表

調査日：平成27年10月27日(火) 天候：晴れ一時雨

調査地点：No.136 門戸仁川線

集計方法：方向別



方向 種別 時間帯	ア			イ						合計 (ア+イ)		
	歩行者 (人)	自転車 (台)	合計 (人・台)	歩行者 (人)	自転車 (台)	合計 (人・台)	歩行者 (人)	自転車 (台)	合計 (人・台)	歩行者 (人)	自転車 (台)	合計 (人・台)
7:00- 8:00	21	17	38	7	5	12				28	22	50
8:00- 9:00	23	49	72	3	8	11				26	57	83
9:00-10:00	7	19	26	6	4	10				13	23	36
10:00-11:00	10	37	47	5	5	10				15	42	57
11:00-12:00	9	14	23	1	7	8				10	21	31
12:00-13:00	3	12	15	5	7	12				8	19	27
13:00-14:00	3	7	10	3	13	16				6	20	26
14:00-15:00	4	24	28	1	4	5				5	28	33
15:00-16:00	11	18	29	6	4	10				17	22	39
16:00-17:00	16	37	53	9	8	17				25	45	70
17:00-18:00	11	41	52	14	9	23				25	50	75
18:00-19:00	4	21	25	11	4	15				15	25	40
全時間合計	122	296	418	71	78	149				193	374	567

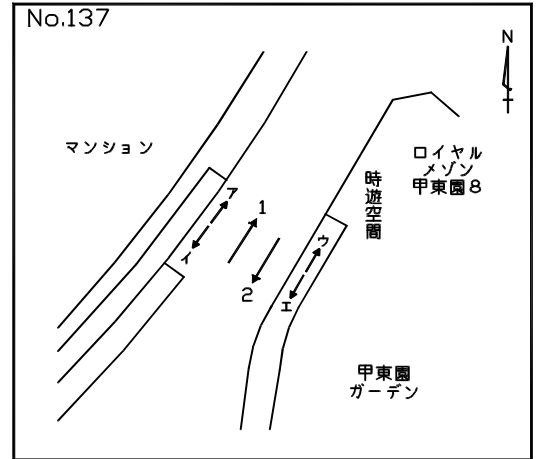
方向 種別 時間帯	ウ			エ						合計 (ウ+エ)		
	歩行者 (人)	自転車 (台)	合計 (人・台)	歩行者 (人)	自転車 (台)	合計 (人・台)	歩行者 (人)	自転車 (台)	合計 (人・台)	歩行者 (人)	自転車 (台)	合計 (人・台)
7:00- 8:00	19	1	20	5	44	49				24	45	69
8:00- 9:00	9	10	19	16	54	70				25	64	89
9:00-10:00	2	8	10	2	30	32				4	38	42
10:00-11:00	9	7	16	8	32	40				17	39	56
11:00-12:00	2	13	15	1	31	32				3	44	47
12:00-13:00	6	12	18	4	8	12				10	20	30
13:00-14:00	1	11	12	7	4	11				8	15	23
14:00-15:00	1	8	9	4	19	23				5	27	32
15:00-16:00	10	9	19	12	20	32				22	29	51
16:00-17:00	21	10	31	21	38	59				42	48	90
17:00-18:00	4	10	14	15	41	56				19	51	70
18:00-19:00	6	18	24	6	14	20				12	32	44
全時間合計	90	117	207	101	335	436				191	452	643

歩行者交通量調査表

調査日：平成27年10月27日(火) 天候：晴れ一時雨

調査地点：No.137 門戸仁川線

集計方法：方向別



方向 種別 時間帯	ア			イ						合計 (ア+イ)		
	歩行者 (人)	自転車 (台)	合計 (人・台)	歩行者 (人)	自転車 (台)	合計 (人・台)	歩行者 (人)	自転車 (台)	合計 (人・台)	歩行者 (人)	自転車 (台)	合計 (人・台)
7:00- 8:00	56	13	69	5	20	25				61	33	94
8:00- 9:00	23	21	44	5	20	25				28	41	69
9:00-10:00	3	8	11	11	10	21				14	18	32
10:00-11:00	3	8	11	6	12	18				9	20	29
11:00-12:00	3	16	19	2	8	10				5	24	29
12:00-13:00	1	13	14	5	10	15				6	23	29
13:00-14:00	1	18	19	7	14	21				8	32	40
14:00-15:00	5	21	26	3	13	16				8	34	42
15:00-16:00	8	18	26	10	9	19				18	27	45
16:00-17:00	7	25	32	10	13	23				17	38	55
17:00-18:00	17	32	49	11	8	19				28	40	68
18:00-19:00	11	30	41	17	10	27				28	40	68
全時間合計	138	223	361	92	147	239				230	370	600

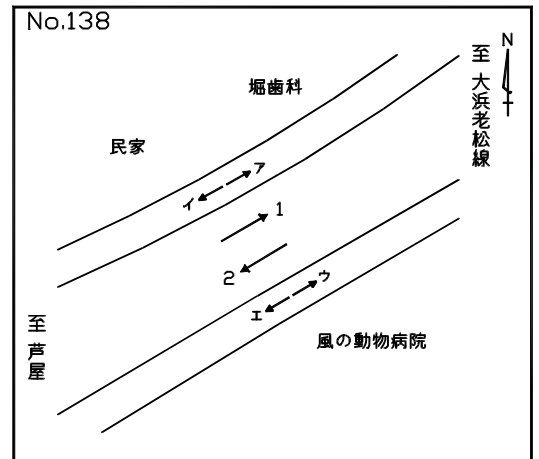
方向 種別 時間帯	ウ			エ						合計 (ウ+エ)		
	歩行者 (人)	自転車 (台)	合計 (人・台)	歩行者 (人)	自転車 (台)	合計 (人・台)	歩行者 (人)	自転車 (台)	合計 (人・台)	歩行者 (人)	自転車 (台)	合計 (人・台)
7:00- 8:00	12	3	15	8	26	34				20	29	49
8:00- 9:00	10	13	23	8	12	20				18	25	43
9:00-10:00	9	13	22	12	19	31				21	32	53
10:00-11:00	4	10	14	4	8	12				8	18	26
11:00-12:00	6	2	8	7	16	23				13	18	31
12:00-13:00	10	2	12	9	9	18				19	11	30
13:00-14:00	3	2	5	1	10	11				4	12	16
14:00-15:00	5	3	8	7	8	15				12	11	23
15:00-16:00	14	13	27	3	4	7				17	17	34
16:00-17:00	9	2	11	13	17	30				22	19	41
17:00-18:00	10	2	12	27	19	46				37	21	58
18:00-19:00	7	2	9	16	20	36				23	22	45
全時間合計	99	67	166	115	168	283				214	235	449

歩行者交通量調査表

調査日：平成27年10月27日(火) 天候：晴れ一時雨

調査地点：No.138 山手線

集計方法：方向別



方向 種別 時間帯	ア			イ						合計 (ア+イ)		
	歩行者 (人)	自転車 (台)	合計 (人・台)	歩行者 (人)	自転車 (台)	合計 (人・台)	歩行者 (人)	自転車 (台)	合計 (人・台)	歩行者 (人)	自転車 (台)	合計 (人・台)
7:00- 8:00	8	4	12	8	0	8				16	4	20
8:00- 9:00	3	17	20	3	2	5				6	19	25
9:00-10:00	8	3	11	2	0	2				10	3	13
10:00-11:00	5	13	18	3	1	4				8	14	22
11:00-12:00	4	4	8	2	0	2				6	4	10
12:00-13:00	2	3	5	8	1	9				10	4	14
13:00-14:00	1	4	5	3	1	4				4	5	9
14:00-15:00	1	4	5	2	7	9				3	11	14
15:00-16:00	5	4	9	6	1	7				11	5	16
16:00-17:00	1	3	4	5	0	5				6	3	9
17:00-18:00	8	7	15	3	2	5				11	9	20
18:00-19:00	6	5	11	5	3	8				11	8	19
全時間合計	52	71	123	50	18	68				102	89	191

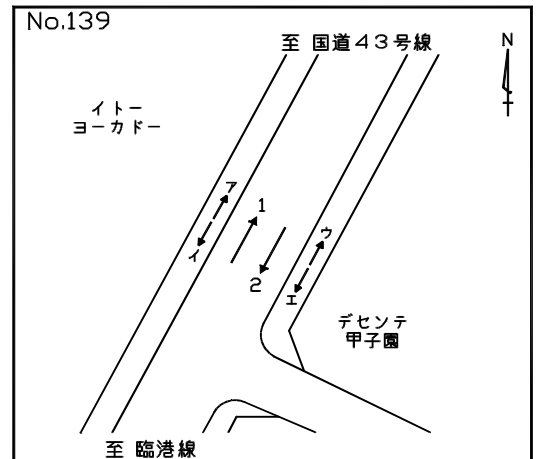
方向 種別 時間帯	ウ			エ						合計 (ウ+エ)		
	歩行者 (人)	自転車 (台)	合計 (人・台)	歩行者 (人)	自転車 (台)	合計 (人・台)	歩行者 (人)	自転車 (台)	合計 (人・台)	歩行者 (人)	自転車 (台)	合計 (人・台)
7:00- 8:00	4	3	7	2	8	10				6	11	17
8:00- 9:00	3	2	5	7	12	19				10	14	24
9:00-10:00	5	1	6	5	3	8				10	4	14
10:00-11:00	6	3	9	6	3	9				12	6	18
11:00-12:00	2	2	4	2	8	10				4	10	14
12:00-13:00	2	1	3	4	6	10				6	7	13
13:00-14:00	3	1	4	3	5	8				6	6	12
14:00-15:00	1	1	2	2	3	5				3	4	7
15:00-16:00	1	3	4	8	5	13				9	8	17
16:00-17:00	1	0	1	5	7	12				6	7	13
17:00-18:00	3	0	3	4	7	11				7	7	14
18:00-19:00	0	0	0	8	6	14				8	6	14
全時間合計	31	17	48	56	73	129				87	90	177

歩行者交通量調査表

調査日：平成27年10月27日(火) 天候：晴れ一時雨

調査地点：No.139 競馬場線

集計方法：方向別



方向 種別 時間帯	ア			イ						合計 (ア+イ)		
	歩行者 (人)	自転車 (台)	合計 (人・台)	歩行者 (人)	自転車 (台)	合計 (人・台)	歩行者 (人)	自転車 (台)	合計 (人・台)	歩行者 (人)	自転車 (台)	合計 (人・台)
7:00- 8:00	22	131	153	16	59	75				38	190	228
8:00- 9:00	34	137	171	49	242	291				83	379	462
9:00-10:00	16	29	45	14	48	62				30	77	107
10:00-11:00	8	23	31	12	42	54				20	65	85
11:00-12:00	1	14	15	22	25	47				23	39	62
12:00-13:00	8	26	34	7	22	29				15	48	63
13:00-14:00	6	23	29	7	24	31				13	47	60
14:00-15:00	8	18	26	11	23	34				19	41	60
15:00-16:00	41	119	160	17	71	88				58	190	248
16:00-17:00	67	239	306	18	98	116				85	337	422
17:00-18:00	59	181	240	14	99	113				73	280	353
18:00-19:00	13	37	50	28	52	80				41	89	130
全時間合計	283	977	1260	215	805	1020				498	1782	2280

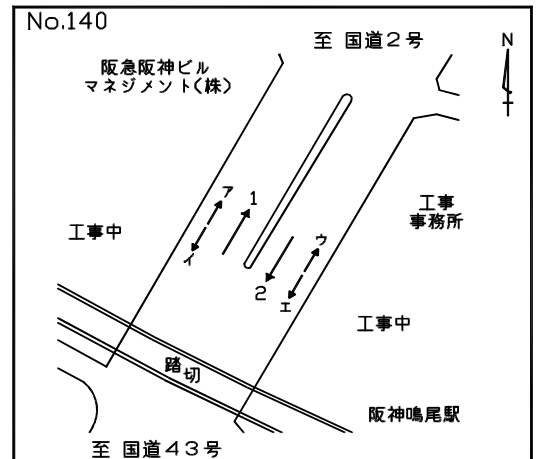
方向 種別 時間帯	ウ			エ						合計 (ウ+エ)		
	歩行者 (人)	自転車 (台)	合計 (人・台)	歩行者 (人)	自転車 (台)	合計 (人・台)	歩行者 (人)	自転車 (台)	合計 (人・台)	歩行者 (人)	自転車 (台)	合計 (人・台)
7:00- 8:00	25	24	49	21	91	112				46	115	161
8:00- 9:00	23	43	66	68	235	303				91	278	369
9:00-10:00	23	96	119	27	93	120				50	189	239
10:00-11:00	38	102	140	25	95	120				63	197	260
11:00-12:00	38	89	127	12	77	89				50	166	216
12:00-13:00	26	90	116	13	53	66				39	143	182
13:00-14:00	18	102	120	4	53	57				22	155	177
14:00-15:00	31	95	126	12	82	94				43	177	220
15:00-16:00	15	58	73	13	42	55				28	100	128
16:00-17:00	36	44	80	27	44	71				63	88	151
17:00-18:00	20	60	80	11	66	77				31	126	157
18:00-19:00	22	56	78	5	53	58				27	109	136
全時間合計	315	859	1174	238	984	1222				553	1843	2396

歩行者交通量調査表

調査日：平成27年10月27日(火) 天候：晴れ一時雨

調査地点：No.140 競馬場線

集計方法：方向別



方向 種別 時間帯	ア			イ						合計 (ア+イ)		
	歩行者 (人)	自転車 (台)	合計 (人・台)	歩行者 (人)	自転車 (台)	合計 (人・台)	歩行者 (人)	自転車 (台)	合計 (人・台)	歩行者 (人)	自転車 (台)	合計 (人・台)
7:00- 8:00	7	34	41	7	28	35				14	62	76
8:00- 9:00	26	213	239	10	25	35				36	238	274
9:00-10:00	11	74	85	17	22	39				28	96	124
10:00-11:00	9	49	58	19	51	70				28	100	128
11:00-12:00	10	64	74	6	59	65				16	123	139
12:00-13:00	6	97	103	8	27	35				14	124	138
13:00-14:00	14	69	83	14	41	55				28	110	138
14:00-15:00	17	31	48	11	21	32				28	52	80
15:00-16:00	16	45	61	15	39	54				31	84	115
16:00-17:00	16	53	69	13	27	40				29	80	109
17:00-18:00	39	156	195	28	57	85				67	213	280
18:00-19:00	16	35	51	12	45	57				28	80	108
全時間合計	187	920	1107	160	442	602				347	1362	1709

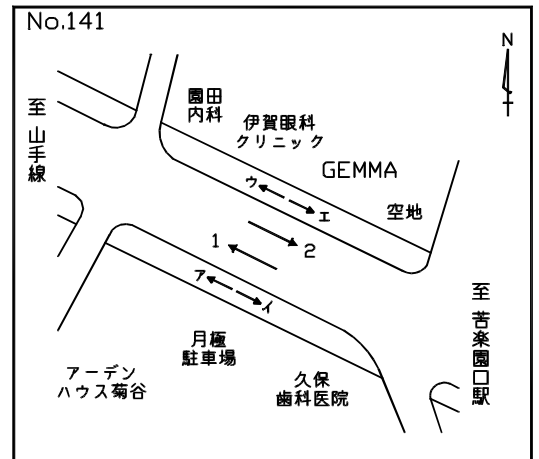
方向 種別 時間帯	ウ			エ						合計 (ウ+エ)		
	歩行者 (人)	自転車 (台)	合計 (人・台)	歩行者 (人)	自転車 (台)	合計 (人・台)	歩行者 (人)	自転車 (台)	合計 (人・台)	歩行者 (人)	自転車 (台)	合計 (人・台)
7:00- 8:00	16	10	26	17	73	90				33	83	116
8:00- 9:00	3	72	75	34	94	128				37	166	203
9:00-10:00	18	26	44	17	67	84				35	93	128
10:00-11:00	37	25	62	41	55	96				78	80	158
11:00-12:00	14	32	46	20	45	65				34	77	111
12:00-13:00	6	33	39	20	58	78				26	91	117
13:00-14:00	14	21	35	16	64	80				30	85	115
14:00-15:00	25	33	58	10	97	107				35	130	165
15:00-16:00	9	30	39	22	112	134				31	142	173
16:00-17:00	32	57	89	27	91	118				59	148	207
17:00-18:00	29	67	96	24	84	108				53	151	204
18:00-19:00	21	38	59	39	57	96				60	95	155
全時間合計	224	444	668	287	897	1184				511	1341	1852

歩行者交通量調査表

調査日：平成27年10月27日(火) 天候：晴れ一時雨

調査地点：No.141 樋之池線

集計方法：方向別



方向 種別 時間帯	ア			イ						合計 (ア+イ)		
	歩行者 (人)	自転車 (台)	合計 (人・台)	歩行者 (人)	自転車 (台)	合計 (人・台)	歩行者 (人)	自転車 (台)	合計 (人・台)	歩行者 (人)	自転車 (台)	合計 (人・台)
7:00- 8:00	33	8	41	137	50	187				170	58	228
8:00- 9:00	59	44	103	127	50	177				186	94	280
9:00-10:00	52	27	79	81	34	115				133	61	194
10:00-11:00	62	14	76	112	25	137				174	39	213
11:00-12:00	89	29	118	102	23	125				191	52	243
12:00-13:00	77	26	103	74	18	92				151	44	195
13:00-14:00	53	25	78	68	16	84				121	41	162
14:00-15:00	125	39	164	75	24	99				200	63	263
15:00-16:00	40	101	141	74	26	100				114	127	241
16:00-17:00	41	78	119	70	22	92				111	100	211
17:00-18:00	117	58	175	74	38	112				191	96	287
18:00-19:00	143	40	183	50	11	61				193	51	244
全時間合計	891	489	1380	1044	337	1381				1935	826	2761

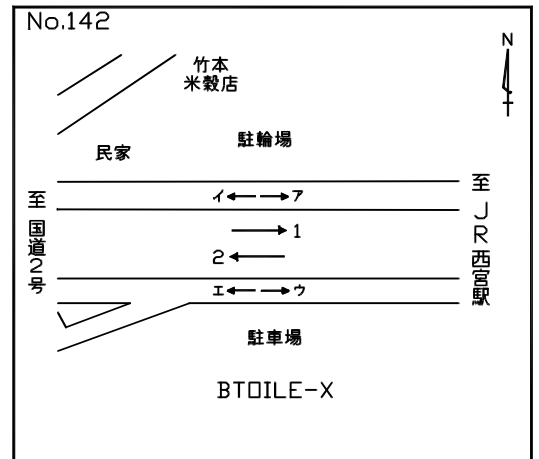
方向 種別 時間帯	ウ			エ						合計 (ウ+エ)		
	歩行者 (人)	自転車 (台)	合計 (人・台)	歩行者 (人)	自転車 (台)	合計 (人・台)	歩行者 (人)	自転車 (台)	合計 (人・台)	歩行者 (人)	自転車 (台)	合計 (人・台)
7:00- 8:00	30	4	34	174	24	198				204	28	232
8:00- 9:00	49	7	56	120	28	148				169	35	204
9:00-10:00	31	7	38	69	19	88				100	26	126
10:00-11:00	42	1	43	36	11	47				78	12	90
11:00-12:00	23	10	33	46	15	61				69	25	94
12:00-13:00	26	6	32	47	10	57				73	16	89
13:00-14:00	26	10	36	29	19	48				55	29	84
14:00-15:00	37	6	43	46	17	63				83	23	106
15:00-16:00	32	10	42	54	10	64				86	20	106
16:00-17:00	46	8	54	40	16	56				86	24	110
17:00-18:00	83	7	90	60	11	71				143	18	161
18:00-19:00	51	11	62	46	13	59				97	24	121
全時間合計	476	87	563	767	193	960				1243	280	1523

歩行者交通量調査表

調査日：平成27年10月27日(火) 天候：晴れ一時雨

調査地点：No.142 鉄道沿線北側

集計方法：方向別



方向 種別 時間帯	ア			イ						合計 (ア+イ)		
	歩行者 (人)	自転車 (台)	合計 (人・台)	歩行者 (人)	自転車 (台)	合計 (人・台)	歩行者 (人)	自転車 (台)	合計 (人・台)	歩行者 (人)	自転車 (台)	合計 (人・台)
7:00- 8:00	25	38	63	105	14	119				130	52	182
8:00- 9:00	12	43	55	210	9	219				222	52	274
9:00-10:00	7	11	18	18	5	23				25	16	41
10:00-11:00	2	11	13	17	8	25				19	19	38
11:00-12:00	11	11	22	27	14	41				38	25	63
12:00-13:00	12	8	20	25	16	41				37	24	61
13:00-14:00	4	10	14	21	10	31				25	20	45
14:00-15:00	7	2	9	23	19	42				30	21	51
15:00-16:00	4	5	9	26	12	38				30	17	47
16:00-17:00	9	11	20	30	22	52				39	33	72
17:00-18:00	34	11	45	66	33	99				100	44	144
18:00-19:00	24	5	29	107	45	152				131	50	181
全時間合計	151	166	317	675	207	882				826	373	1199

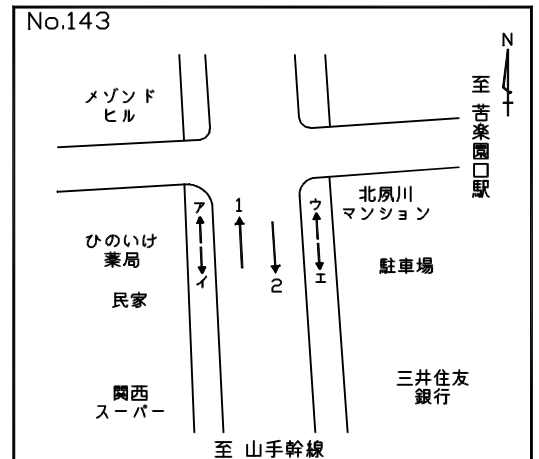
方向 種別 時間帯	ウ			エ						合計 (ウ+エ)		
	歩行者 (人)	自転車 (台)	合計 (人・台)	歩行者 (人)	自転車 (台)	合計 (人・台)	歩行者 (人)	自転車 (台)	合計 (人・台)	歩行者 (人)	自転車 (台)	合計 (人・台)
7:00- 8:00	354	10	364	81	10	91				435	20	455
8:00- 9:00	237	23	260	165	25	190				402	48	450
9:00-10:00	69	19	88	36	9	45				105	28	133
10:00-11:00	81	20	101	28	15	43				109	35	144
11:00-12:00	65	15	80	31	15	46				96	30	126
12:00-13:00	83	15	98	22	15	37				105	30	135
13:00-14:00	60	13	73	38	11	49				98	24	122
14:00-15:00	43	18	61	31	19	50				74	37	111
15:00-16:00	42	19	61	30	10	40				72	29	101
16:00-17:00	69	22	91	45	22	67				114	44	158
17:00-18:00	239	24	263	39	19	58				278	43	321
18:00-19:00	173	17	190	43	19	62				216	36	252
全時間合計	1515	215	1730	589	189	778				2104	404	2508

歩行者交通量調査表

調査日：平成27年10月27日(火) 天候：晴れ一時雨

調査地点：No.143 大浜老松線

集計方法：方向別



方向 種別 時間帯	ア			イ						合計 (ア+イ)		
	歩行者 (人)	自転車 (台)	合計 (人・台)	歩行者 (人)	自転車 (台)	合計 (人・台)	歩行者 (人)	自転車 (台)	合計 (人・台)	歩行者 (人)	自転車 (台)	合計 (人・台)
7:00- 8:00	53	2	55	21	4	25				74	6	80
8:00- 9:00	18	5	23	23	7	30				41	12	53
9:00-10:00	32	11	43	64	16	80				96	27	123
10:00-11:00	60	15	75	61	12	73				121	27	148
11:00-12:00	79	16	95	92	24	116				171	40	211
12:00-13:00	78	19	97	49	13	62				127	32	159
13:00-14:00	41	14	55	46	13	59				87	27	114
14:00-15:00	45	10	55	72	8	80				117	18	135
15:00-16:00	58	8	66	104	14	118				162	22	184
16:00-17:00	84	17	101	129	22	151				213	39	252
17:00-18:00	101	35	136	101	18	119				202	53	255
18:00-19:00	49	11	60	61	15	76				110	26	136
全時間合計	698	163	861	823	166	989				1521	329	1850

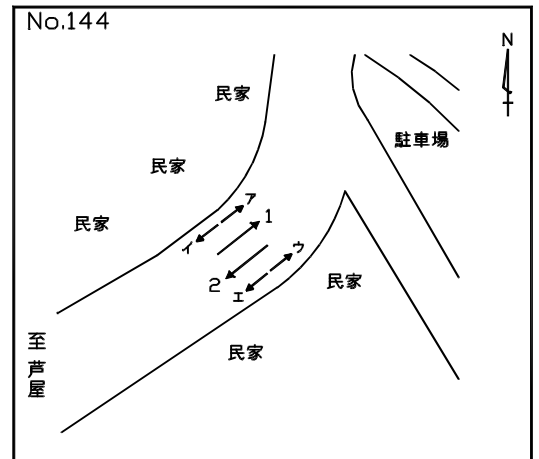
方向 種別 時間帯	ウ			エ						合計 (ウ+エ)		
	歩行者 (人)	自転車 (台)	合計 (人・台)	歩行者 (人)	自転車 (台)	合計 (人・台)	歩行者 (人)	自転車 (台)	合計 (人・台)	歩行者 (人)	自転車 (台)	合計 (人・台)
7:00- 8:00	22	2	24	9	13	22				31	15	46
8:00- 9:00	8	1	9	16	6	22				24	7	31
9:00-10:00	31	4	35	28	10	38				59	14	73
10:00-11:00	31	13	44	34	13	47				65	26	91
11:00-12:00	30	9	39	21	11	32				51	20	71
12:00-13:00	24	3	27	34	4	38				58	7	65
13:00-14:00	22	4	26	21	2	23				43	6	49
14:00-15:00	22	5	27	19	7	26				41	12	53
15:00-16:00	16	2	18	23	8	31				39	10	49
16:00-17:00	29	10	39	69	12	81				98	22	120
17:00-18:00	24	9	33	68	15	83				92	24	116
18:00-19:00	18	5	23	22	4	26				40	9	49
全時間合計	277	67	344	364	105	469				641	172	813

歩行者交通量調査表

調査日：平成27年10月27日(火) 天候：晴れ一時雨

調査地点：No.144 大浜老松線

集計方法：方向別



方向 種別 時間帯	ア			イ						合計 (ア+イ)		
	歩行者 (人)	自転車 (台)	合計 (人・台)	歩行者 (人)	自転車 (台)	合計 (人・台)	歩行者 (人)	自転車 (台)	合計 (人・台)	歩行者 (人)	自転車 (台)	合計 (人・台)
7:00- 8:00	1	0	1	1	0	1				2	0	2
8:00- 9:00	2	0	2	0	0	0				2	0	2
9:00-10:00	0	0	0	2	0	2				2	0	2
10:00-11:00	1	0	1	0	0	0				1	0	1
11:00-12:00	2	1	3	1	0	1				3	1	4
12:00-13:00	2	0	2	0	0	0				2	0	2
13:00-14:00	0	0	0	0	0	0				0	0	0
14:00-15:00	0	0	0	2	0	2				2	0	2
15:00-16:00	1	0	1	1	0	1				2	0	2
16:00-17:00	2	1	3	2	0	2				4	1	5
17:00-18:00	1	0	1	0	0	0				1	0	1
18:00-19:00	0	3	3	0	0	0				0	3	3
全時間合計	12	5	17	9	0	9				21	5	26

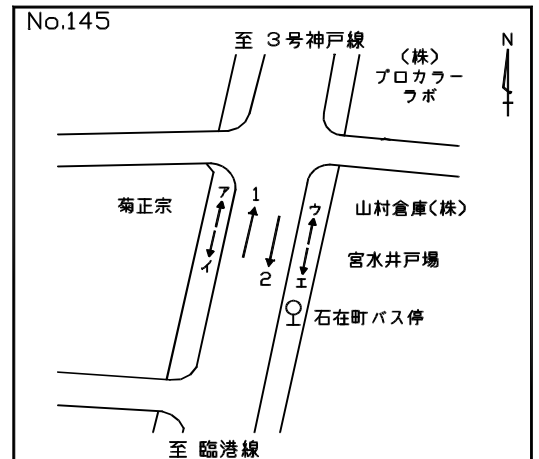
方向 種別 時間帯	ウ			エ						合計 (ウ+エ)		
	歩行者 (人)	自転車 (台)	合計 (人・台)	歩行者 (人)	自転車 (台)	合計 (人・台)	歩行者 (人)	自転車 (台)	合計 (人・台)	歩行者 (人)	自転車 (台)	合計 (人・台)
7:00- 8:00	4	0	4	1	4	5				5	4	9
8:00- 9:00	6	2	8	2	2	4				8	4	12
9:00-10:00	0	0	0	1	0	1				1	0	1
10:00-11:00	2	0	2	3	1	4				5	1	6
11:00-12:00	3	0	3	3	0	3				6	0	6
12:00-13:00	1	0	1	2	0	2				3	0	3
13:00-14:00	2	0	2	2	1	3				4	1	5
14:00-15:00	1	0	1	0	0	0				1	0	1
15:00-16:00	2	0	2	0	0	0				2	0	2
16:00-17:00	4	0	4	1	0	1				5	0	5
17:00-18:00	1	0	1	3	0	3				4	0	4
18:00-19:00	0	0	0	1	0	1				1	0	1
全時間合計	26	2	28	19	8	27				45	10	55

歩行者交通量調査表

調査日：平成27年10月27日(火) 天候：晴れ一時雨

調査地点：No.145 市役所前線

集計方法：方向別



方向 種別 時間帯	ア			イ						合計 (ア+イ)		
	歩行者 (人)	自転車 (台)	合計 (人・台)	歩行者 (人)	自転車 (台)	合計 (人・台)	歩行者 (人)	自転車 (台)	合計 (人・台)	歩行者 (人)	自転車 (台)	合計 (人・台)
7:00- 8:00	45	51	96	16	21	37				61	72	133
8:00- 9:00	27	71	98	28	51	79				55	122	177
9:00-10:00	11	43	54	5	8	13				16	51	67
10:00-11:00	7	39	46	12	18	30				19	57	76
11:00-12:00	17	33	50	8	23	31				25	56	81
12:00-13:00	13	16	29	15	14	29				28	30	58
13:00-14:00	3	17	20	3	16	19				6	33	39
14:00-15:00	16	21	37	2	22	24				18	43	61
15:00-16:00	9	29	38	11	23	34				20	52	72
16:00-17:00	11	38	49	7	34	41				18	72	90
17:00-18:00	21	32	53	9	28	37				30	60	90
18:00-19:00	20	30	50	10	17	27				30	47	77
全時間合計	200	420	620	126	275	401				326	695	1021

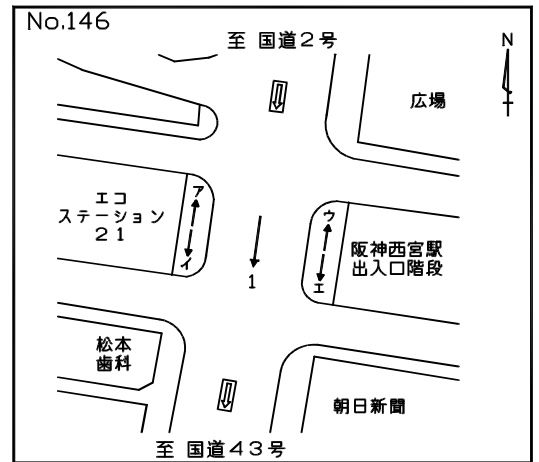
方向 種別 時間帯	ウ			エ						合計 (ウ+エ)		
	歩行者 (人)	自転車 (台)	合計 (人・台)	歩行者 (人)	自転車 (台)	合計 (人・台)	歩行者 (人)	自転車 (台)	合計 (人・台)	歩行者 (人)	自転車 (台)	合計 (人・台)
7:00- 8:00	14	77	91	14	32	46				28	109	137
8:00- 9:00	20	103	123	21	45	66				41	148	189
9:00-10:00	9	30	39	6	26	32				15	56	71
10:00-11:00	3	22	25	8	24	32				11	46	57
11:00-12:00	7	34	41	8	23	31				15	57	72
12:00-13:00	9	23	32	7	36	43				16	59	75
13:00-14:00	7	27	34	4	33	37				11	60	71
14:00-15:00	7	18	25	7	26	33				14	44	58
15:00-16:00	13	24	37	12	36	48				25	60	85
16:00-17:00	15	33	48	14	30	44				29	63	92
17:00-18:00	14	38	52	22	57	79				36	95	131
18:00-19:00	12	36	48	19	60	79				31	96	127
全時間合計	130	465	595	142	428	570				272	893	1165

歩行者交通量調査表

調査日：平成27年10月27日(火) 天候：晴れ一時雨

調査地点：No.146 市役所前線

集計方法：方向別



方向 種別 時間帯	ア			イ						合計 (ア+イ)		
	歩行者 (人)	自転車 (台)	合計 (人・台)	歩行者 (人)	自転車 (台)	合計 (人・台)	歩行者 (人)	自転車 (台)	合計 (人・台)	歩行者 (人)	自転車 (台)	合計 (人・台)
7:00- 8:00	6	24	30	4	36	40				10	60	70
8:00- 9:00	22	53	75	10	54	64				32	107	139
9:00-10:00	16	34	50	13	24	37				29	58	87
10:00-11:00	14	26	40	9	25	34				23	51	74
11:00-12:00	10	40	50	11	20	31				21	60	81
12:00-13:00	22	26	48	29	32	61				51	58	109
13:00-14:00	9	39	48	5	31	36				14	70	84
14:00-15:00	10	21	31	14	39	53				24	60	84
15:00-16:00	13	28	41	6	29	35				19	57	76
16:00-17:00	11	22	33	45	51	96				56	73	129
17:00-18:00	7	21	28	41	39	80				48	60	108
18:00-19:00	7	24	31	32	26	58				39	50	89
全時間合計	147	358	505	219	406	625				366	764	1130

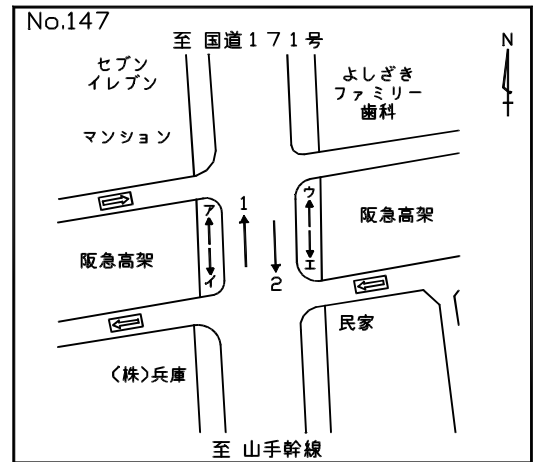
方向 種別 時間帯	ウ			エ						合計 (ウ+エ)		
	歩行者 (人)	自転車 (台)	合計 (人・台)	歩行者 (人)	自転車 (台)	合計 (人・台)	歩行者 (人)	自転車 (台)	合計 (人・台)	歩行者 (人)	自転車 (台)	合計 (人・台)
7:00- 8:00	3	15	18	3	25	28				6	40	46
8:00- 9:00	4	18	22	3	43	46				7	61	68
9:00-10:00	4	8	12	4	17	21				8	25	33
10:00-11:00	4	16	20	12	23	35				16	39	55
11:00-12:00	11	20	31	7	17	24				18	37	55
12:00-13:00	13	17	30	10	14	24				23	31	54
13:00-14:00	5	12	17	7	23	30				12	35	47
14:00-15:00	4	12	16	3	23	26				7	35	42
15:00-16:00	5	23	28	10	17	27				15	40	55
16:00-17:00	1	4	5	9	21	30				10	25	35
17:00-18:00	9	24	33	14	15	29				23	39	62
18:00-19:00	3	17	20	2	28	30				5	45	50
全時間合計	66	186	252	84	266	350				150	452	602

歩行者交通量調査表

調査日：平成27年10月27日(火) 天候：晴れ一時雨

調査地点：No.147 市役所前線

集計方法：方向別



方向 種別 時間帯	ア			イ						合計 (ア+イ)		
	歩行者 (人)	自転車 (台)	合計 (人・台)	歩行者 (人)	自転車 (台)	合計 (人・台)	歩行者 (人)	自転車 (台)	合計 (人・台)	歩行者 (人)	自転車 (台)	合計 (人・台)
7:00- 8:00	20	57	77	11	16	27				31	73	104
8:00- 9:00	18	95	113	22	31	53				40	126	166
9:00-10:00	19	39	58	21	24	45				40	63	103
10:00-11:00	12	26	38	15	31	46				27	57	84
11:00-12:00	23	36	59	23	36	59				46	72	118
12:00-13:00	30	49	79	29	35	64				59	84	143
13:00-14:00	17	27	44	21	48	69				38	75	113
14:00-15:00	15	29	44	14	33	47				29	62	91
15:00-16:00	17	54	71	12	36	48				29	90	119
16:00-17:00	17	65	82	25	38	63				42	103	145
17:00-18:00	23	85	108	13	32	45				36	117	153
18:00-19:00	26	97	123	24	19	43				50	116	166
全時間合計	237	659	896	230	379	609				467	1038	1505

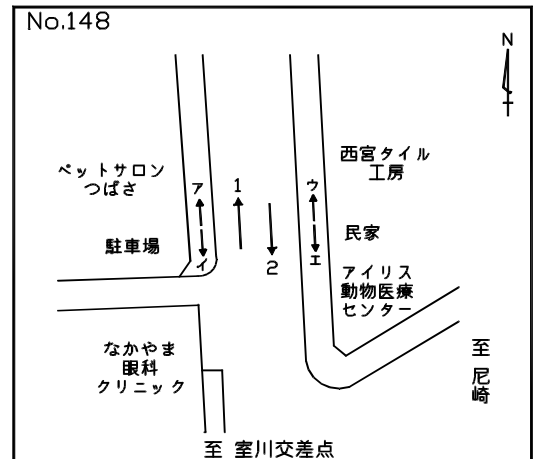
方向 種別 時間帯	ウ			エ						合計 (ウ+エ)		
	歩行者 (人)	自転車 (台)	合計 (人・台)	歩行者 (人)	自転車 (台)	合計 (人・台)	歩行者 (人)	自転車 (台)	合計 (人・台)	歩行者 (人)	自転車 (台)	合計 (人・台)
7:00- 8:00	20	16	36	12	124	136				32	140	172
8:00- 9:00	21	47	68	25	157	182				46	204	250
9:00-10:00	21	30	51	24	71	95				45	101	146
10:00-11:00	10	29	39	6	57	63				16	86	102
11:00-12:00	9	34	43	11	40	51				20	74	94
12:00-13:00	15	32	47	16	45	61				31	77	108
13:00-14:00	9	31	40	7	39	46				16	70	86
14:00-15:00	15	53	68	15	37	52				30	90	120
15:00-16:00	22	55	77	8	42	50				30	97	127
16:00-17:00	15	57	72	19	39	58				34	96	130
17:00-18:00	26	73	99	14	45	59				40	118	158
18:00-19:00	11	56	67	26	48	74				37	104	141
全時間合計	194	513	707	183	744	927				377	1257	1634

歩行者交通量調査表

調査日：平成27年10月27日(火) 天候：晴れ一時雨

調査地点：No.148 市役所前線

集計方法：方向別



方向 種別 時間帯	ア			イ						合計 (ア+イ)		
	歩行者 (人)	自転車 (台)	合計 (人・台)	歩行者 (人)	自転車 (台)	合計 (人・台)	歩行者 (人)	自転車 (台)	合計 (人・台)	歩行者 (人)	自転車 (台)	合計 (人・台)
7:00- 8:00	26	17	43	25	59	84				51	76	127
8:00- 9:00	13	39	52	22	116	138				35	155	190
9:00-10:00	34	51	85	22	28	50				56	79	135
10:00-11:00	73	40	113	14	41	55				87	81	168
11:00-12:00	33	36	69	66	33	99				99	69	168
12:00-13:00	24	53	77	20	32	52				44	85	129
13:00-14:00	16	60	76	28	43	71				44	103	147
14:00-15:00	21	64	85	14	29	43				35	93	128
15:00-16:00	37	75	112	28	27	55				65	102	167
16:00-17:00	26	91	117	36	54	90				62	145	207
17:00-18:00	26	89	115	14	28	42				40	117	157
18:00-19:00	33	36	69	25	29	54				58	65	123
全時間合計	362	651	1013	314	519	833				676	1170	1846

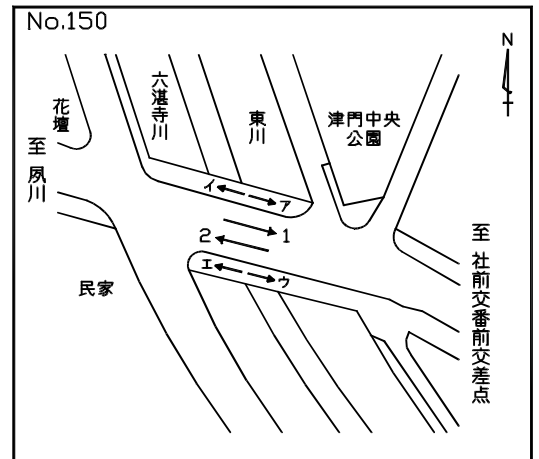
方向 種別 時間帯	ウ			エ						合計 (ウ+エ)		
	歩行者 (人)	自転車 (台)	合計 (人・台)	歩行者 (人)	自転車 (台)	合計 (人・台)	歩行者 (人)	自転車 (台)	合計 (人・台)	歩行者 (人)	自転車 (台)	合計 (人・台)
7:00- 8:00	7	10	17	24	118	142				31	128	159
8:00- 9:00	12	24	36	20	116	136				32	140	172
9:00-10:00	25	18	43	22	69	91				47	87	134
10:00-11:00	27	27	54	17	48	65				44	75	119
11:00-12:00	31	34	65	26	43	69				57	77	134
12:00-13:00	15	22	37	17	30	47				32	52	84
13:00-14:00	13	22	35	9	38	47				22	60	82
14:00-15:00	20	35	55	11	31	42				31	66	97
15:00-16:00	32	62	94	20	51	71				52	113	165
16:00-17:00	20	58	78	24	41	65				44	99	143
17:00-18:00	32	76	108	28	38	66				60	114	174
18:00-19:00	26	55	81	23	32	55				49	87	136
全時間合計	260	443	703	241	655	896				501	1098	1599

歩行者交通量調査表

調査日：平成27年10月27日(火) 天候：晴れ一時雨

調査地点：No.150 甲子園葭原線

集計方法：方向別



方向 種別 時間帯	ア			イ						合計 (ア+イ)		
	歩行者 (人)	自転車 (台)	合計 (人・台)	歩行者 (人)	自転車 (台)	合計 (人・台)	歩行者 (人)	自転車 (台)	合計 (人・台)	歩行者 (人)	自転車 (台)	合計 (人・台)
7:00- 8:00	27	28	55	16	29	45				43	57	100
8:00- 9:00	20	111	131	21	55	76				41	166	207
9:00-10:00	11	54	65	9	22	31				20	76	96
10:00-11:00	9	40	49	5	42	47				14	82	96
11:00-12:00	10	34	44	1	27	28				11	61	72
12:00-13:00	4	35	39	3	19	22				7	54	61
13:00-14:00	2	39	41	6	28	34				8	67	75
14:00-15:00	11	30	41	1	20	21				12	50	62
15:00-16:00	8	53	61	1	19	20				9	72	81
16:00-17:00	6	49	55	1	37	38				7	86	93
17:00-18:00	17	62	79	5	49	54				22	111	133
18:00-19:00	13	61	74	9	51	60				22	112	134
全時間合計	138	596	734	78	398	476				216	994	1210

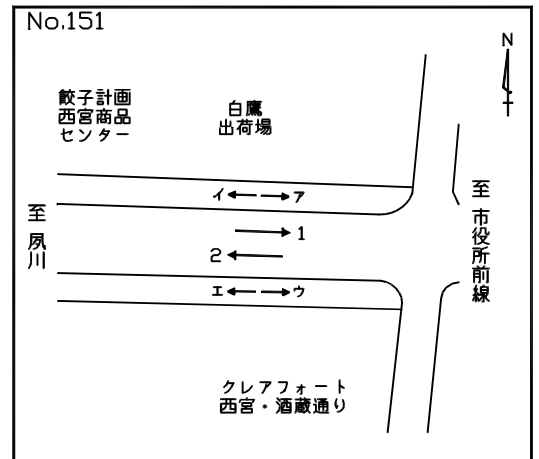
方向 種別 時間帯	ウ			エ						合計 (ウ+エ)		
	歩行者 (人)	自転車 (台)	合計 (人・台)	歩行者 (人)	自転車 (台)	合計 (人・台)	歩行者 (人)	自転車 (台)	合計 (人・台)	歩行者 (人)	自転車 (台)	合計 (人・台)
7:00- 8:00	17	35	52	14	45	59				31	80	111
8:00- 9:00	11	69	80	24	61	85				35	130	165
9:00-10:00	13	32	45	15	43	58				28	75	103
10:00-11:00	9	31	40	13	46	59				22	77	99
11:00-12:00	5	42	47	8	43	51				13	85	98
12:00-13:00	3	33	36	8	77	85				11	110	121
13:00-14:00	10	51	61	7	41	48				17	92	109
14:00-15:00	6	33	39	10	61	71				16	94	110
15:00-16:00	3	26	29	9	44	53				12	70	82
16:00-17:00	10	44	54	12	80	92				22	124	146
17:00-18:00	10	60	70	13	82	95				23	142	165
18:00-19:00	11	23	34	17	87	104				28	110	138
全時間合計	108	479	587	150	710	860				258	1189	1447

歩行者交通量調査表

調査日：平成27年10月27日(火) 天候：晴れ一時雨

調査地点：No.151 甲子園葭原線

集計方法：方向別



方向 種別 時間帯	ア			イ						合計 (ア+イ)		
	歩行者 (人)	自転車 (台)	合計 (人・台)	歩行者 (人)	自転車 (台)	合計 (人・台)	歩行者 (人)	自転車 (台)	合計 (人・台)	歩行者 (人)	自転車 (台)	合計 (人・台)
7:00- 8:00	6	15	21	5	32	37				11	47	58
8:00- 9:00	4	13	17	9	72	81				13	85	98
9:00-10:00	5	20	25	9	11	20				14	31	45
10:00-11:00	3	13	16	13	14	27				16	27	43
11:00-12:00	1	5	6	0	13	13				1	18	19
12:00-13:00	1	9	10	1	25	26				2	34	36
13:00-14:00	3	20	23	4	12	16				7	32	39
14:00-15:00	1	12	13	0	18	18				1	30	31
15:00-16:00	6	8	14	4	18	22				10	26	36
16:00-17:00	3	24	27	9	37	46				12	61	73
17:00-18:00	1	15	16	11	28	39				12	43	55
18:00-19:00	2	22	24	1	23	24				3	45	48
全時間合計	36	176	212	66	303	369				102	479	581

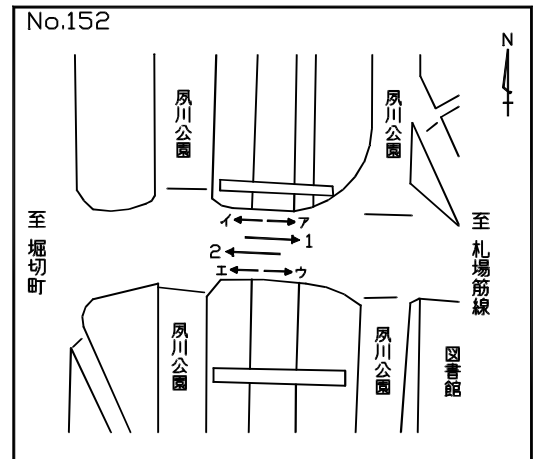
方向 種別 時間帯	ウ			エ						合計 (ウ+エ)		
	歩行者 (人)	自転車 (台)	合計 (人・台)	歩行者 (人)	自転車 (台)	合計 (人・台)	歩行者 (人)	自転車 (台)	合計 (人・台)	歩行者 (人)	自転車 (台)	合計 (人・台)
7:00- 8:00	14	27	41	16	36	52				30	63	93
8:00- 9:00	10	52	62	13	50	63				23	102	125
9:00-10:00	14	27	41	19	49	68				33	76	109
10:00-11:00	9	43	52	12	37	49				21	80	101
11:00-12:00	2	19	21	1	9	10				3	28	31
12:00-13:00	5	37	42	6	18	24				11	55	66
13:00-14:00	7	25	32	3	27	30				10	52	62
14:00-15:00	2	38	40	15	28	43				17	66	83
15:00-16:00	12	33	45	42	21	63				54	54	108
16:00-17:00	12	71	83	23	40	63				35	111	146
17:00-18:00	7	53	60	12	35	47				19	88	107
18:00-19:00	4	57	61	11	21	32				15	78	93
全時間合計	98	482	580	173	371	544				271	853	1124

歩行者交通量調査表

調査日：平成27年10月27日(火) 天候：晴れ一時雨

調査地点：No.152 甲子園葎原線

集計方法：方向別



方向 種別 時間帯	ア			イ						合計 (ア+イ)		
	歩行者 (人)	自転車 (台)	合計 (人・台)	歩行者 (人)	自転車 (台)	合計 (人・台)	歩行者 (人)	自転車 (台)	合計 (人・台)	歩行者 (人)	自転車 (台)	合計 (人・台)
7:00- 8:00	4	38	42	4	1	5				8	39	47
8:00- 9:00	2	56	58	6	8	14				8	64	72
9:00-10:00	6	32	38	1	10	11				7	42	49
10:00-11:00	3	26	29	2	7	9				5	33	38
11:00-12:00	2	19	21	5	13	18				7	32	39
12:00-13:00	2	12	14	0	7	7				2	19	21
13:00-14:00	5	21	26	4	13	17				9	34	43
14:00-15:00	24	37	61	9	19	28				33	56	89
15:00-16:00	19	30	49	7	17	24				26	47	73
16:00-17:00	2	18	20	5	5	10				7	23	30
17:00-18:00	6	37	43	5	12	17				11	49	60
18:00-19:00	6	19	25	6	8	14				12	27	39
全時間合計	81	345	426	54	120	174				135	465	600

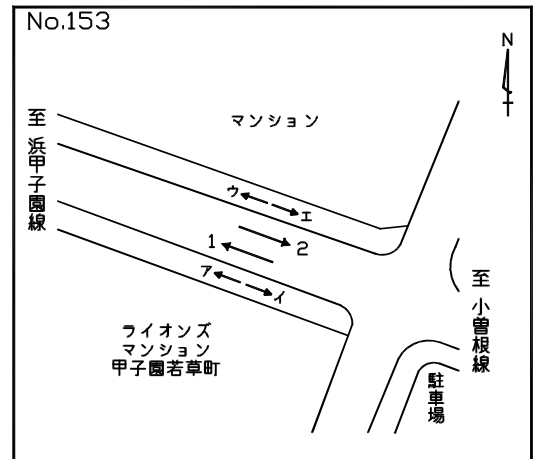
方向 種別 時間帯	ウ			エ						合計 (ウ+エ)		
	歩行者 (人)	自転車 (台)	合計 (人・台)	歩行者 (人)	自転車 (台)	合計 (人・台)	歩行者 (人)	自転車 (台)	合計 (人・台)	歩行者 (人)	自転車 (台)	合計 (人・台)
7:00- 8:00	1	4	5	4	18	22				5	22	27
8:00- 9:00	1	5	6	5	25	30				6	30	36
9:00-10:00	3	4	7	1	14	15				4	18	22
10:00-11:00	2	7	9	3	14	17				5	21	26
11:00-12:00	7	7	14	5	15	20				12	22	34
12:00-13:00	6	6	12	6	16	22				12	22	34
13:00-14:00	0	6	6	8	14	22				8	20	28
14:00-15:00	12	6	18	6	21	27				18	27	45
15:00-16:00	10	13	23	3	26	29				13	39	52
16:00-17:00	5	7	12	4	20	24				9	27	36
17:00-18:00	1	4	5	9	42	51				10	46	56
18:00-19:00	4	1	5	4	46	50				8	47	55
全時間合計	52	70	122	58	271	329				110	341	451

歩行者交通量調査表

調査日：平成27年10月27日(火) 天候：晴れ一時雨

調査地点：No.153 鳴尾御影東線

集計方法：方向別



方向 種別 時間帯	ア			イ						合計 (ア+イ)		
	歩行者 (人)	自転車 (台)	合計 (人・台)	歩行者 (人)	自転車 (台)	合計 (人・台)	歩行者 (人)	自転車 (台)	合計 (人・台)	歩行者 (人)	自転車 (台)	合計 (人・台)
7:00- 8:00	0	7	7	12	10	22				12	17	29
8:00- 9:00	18	24	42	11	7	18				29	31	60
9:00-10:00	2	12	14	3	10	13				5	22	27
10:00-11:00	2	8	10	3	4	7				5	12	17
11:00-12:00	3	11	14	8	11	19				11	22	33
12:00-13:00	2	8	10	0	9	9				2	17	19
13:00-14:00	2	6	8	2	11	13				4	17	21
14:00-15:00	7	20	27	14	18	32				21	38	59
15:00-16:00	8	17	25	10	19	29				18	36	54
16:00-17:00	4	13	17	5	16	21				9	29	38
17:00-18:00	7	22	29	3	15	18				10	37	47
18:00-19:00	5	18	23	4	11	15				9	29	38
全時間合計	60	166	226	75	141	216				135	307	442

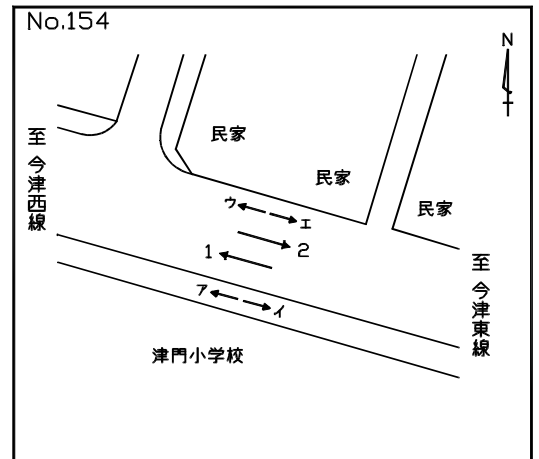
方向 種別 時間帯	ウ			エ						合計 (ウ+エ)		
	歩行者 (人)	自転車 (台)	合計 (人・台)	歩行者 (人)	自転車 (台)	合計 (人・台)	歩行者 (人)	自転車 (台)	合計 (人・台)	歩行者 (人)	自転車 (台)	合計 (人・台)
7:00- 8:00	2	8	10	8	8	16				10	16	26
8:00- 9:00	10	11	21	15	14	29				25	25	50
9:00-10:00	2	4	6	9	7	16				11	11	22
10:00-11:00	5	5	10	6	7	13				11	12	23
11:00-12:00	2	8	10	4	9	13				6	17	23
12:00-13:00	2	3	5	0	11	11				2	14	16
13:00-14:00	0	1	1	2	8	10				2	9	11
14:00-15:00	5	8	13	2	9	11				7	17	24
15:00-16:00	10	5	15	3	9	12				13	14	27
16:00-17:00	5	8	13	6	10	16				11	18	29
17:00-18:00	5	10	15	3	16	19				8	26	34
18:00-19:00	1	11	12	2	10	12				3	21	24
全時間合計	49	82	131	60	118	178				109	200	309

歩行者交通量調査表

調査日：平成27年10月27日(火) 天候：晴れ一時雨

調査地点：No.154 鳴尾御影東線

集計方法：方向別



方向 種別 時間帯	ア			イ						合計 (ア+イ)		
	歩行者 (人)	自転車 (台)	合計 (人・台)	歩行者 (人)	自転車 (台)	合計 (人・台)	歩行者 (人)	自転車 (台)	合計 (人・台)	歩行者 (人)	自転車 (台)	合計 (人・台)
7:00- 8:00	18	28	46	10	11	21				28	39	67
8:00- 9:00	13	53	66	15	37	52				28	90	118
9:00-10:00	6	20	26	3	44	47				9	64	73
10:00-11:00	6	31	37	7	25	32				13	56	69
11:00-12:00	29	38	67	10	20	30				39	58	97
12:00-13:00	11	23	34	6	23	29				17	46	63
13:00-14:00	6	10	16	1	16	17				7	26	33
14:00-15:00	4	13	17	3	22	25				7	35	42
15:00-16:00	11	25	36	15	19	34				26	44	70
16:00-17:00	16	43	59	14	37	51				30	80	110
17:00-18:00	44	63	107	19	36	55				63	99	162
18:00-19:00	17	32	49	8	18	26				25	50	75
全時間合計	181	379	560	111	308	419				292	687	979

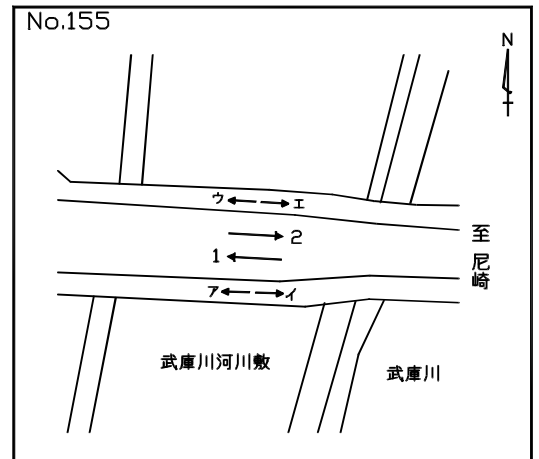
方向 種別 時間帯	ウ			エ						合計 (ウ+エ)		
	歩行者 (人)	自転車 (台)	合計 (人・台)	歩行者 (人)	自転車 (台)	合計 (人・台)	歩行者 (人)	自転車 (台)	合計 (人・台)	歩行者 (人)	自転車 (台)	合計 (人・台)
7:00- 8:00	10	17	27	4	30	34				14	47	61
8:00- 9:00	7	40	47	6	34	40				13	74	87
9:00-10:00	11	17	28	5	16	21				16	33	49
10:00-11:00	7	18	25	6	23	29				13	41	54
11:00-12:00	8	17	25	4	25	29				12	42	54
12:00-13:00	5	12	17	7	24	31				12	36	48
13:00-14:00	4	21	25	3	20	23				7	41	48
14:00-15:00	8	17	25	9	37	46				17	54	71
15:00-16:00	3	17	20	16	21	37				19	38	57
16:00-17:00	13	27	40	5	39	44				18	66	84
17:00-18:00	16	29	45	12	41	53				28	70	98
18:00-19:00	13	19	32	10	32	42				23	51	74
全時間合計	105	251	356	87	342	429				192	593	785

歩行者交通量調査表

調査日：平成27年10月27日(火) 天候：晴れ一時雨

調査地点：No.155 鳴尾今津線

集計方法：方向別



方向 種別 時間帯	ア			イ						合計 (ア+イ)		
	歩行者 (人)	自転車 (台)	合計 (人・台)	歩行者 (人)	自転車 (台)	合計 (人・台)	歩行者 (人)	自転車 (台)	合計 (人・台)	歩行者 (人)	自転車 (台)	合計 (人・台)
7:00- 8:00	7	97	104	5	36	41				12	133	145
8:00- 9:00	4	108	112	4	43	47				8	151	159
9:00-10:00	10	57	67	4	14	18				14	71	85
10:00-11:00	11	60	71	4	30	34				15	90	105
11:00-12:00	6	40	46	7	18	25				13	58	71
12:00-13:00	2	39	41	5	28	33				7	67	74
13:00-14:00	5	45	50	4	33	37				9	78	87
14:00-15:00	7	35	42	7	26	33				14	61	75
15:00-16:00	7	35	42	9	31	40				16	66	82
16:00-17:00	5	56	61	6	22	28				11	78	89
17:00-18:00	10	90	100	8	27	35				18	117	135
18:00-19:00	15	104	119	9	37	46				24	141	165
全時間合計	89	766	855	72	345	417				161	1111	1272

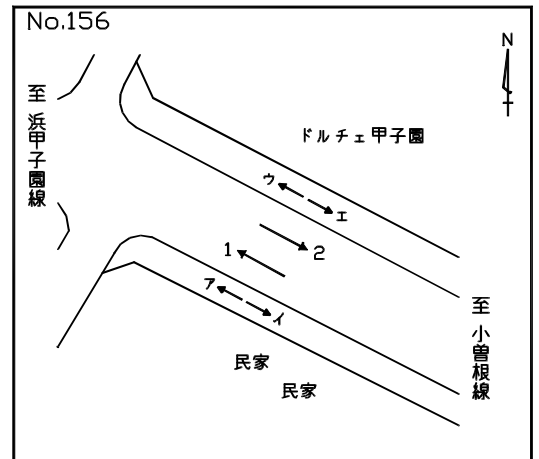
方向 種別 時間帯	ウ			エ						合計 (ウ+エ)		
	歩行者 (人)	自転車 (台)	合計 (人・台)	歩行者 (人)	自転車 (台)	合計 (人・台)	歩行者 (人)	自転車 (台)	合計 (人・台)	歩行者 (人)	自転車 (台)	合計 (人・台)
7:00- 8:00	2	15	17	4	75	79				6	90	96
8:00- 9:00	0	18	18	4	70	74				4	88	92
9:00-10:00	0	11	11	4	41	45				4	52	56
10:00-11:00	0	9	9	0	37	37				0	46	46
11:00-12:00	1	5	6	4	34	38				5	39	44
12:00-13:00	2	9	11	2	24	26				4	33	37
13:00-14:00	0	10	10	5	28	33				5	38	43
14:00-15:00	2	6	8	3	27	30				5	33	38
15:00-16:00	5	8	13	4	33	37				9	41	50
16:00-17:00	3	11	14	4	34	38				7	45	52
17:00-18:00	1	15	16	2	65	67				3	80	83
18:00-19:00	2	17	19	6	85	91				8	102	110
全時間合計	18	134	152	42	553	595				60	687	747

歩行者交通量調査表

調査日：平成27年10月27日(火) 天候：晴れ一時雨

調査地点：No.156 鳴尾今津線

集計方法：方向別



方向 種別 時間帯	ア			イ						合計 (ア+イ)		
	歩行者 (人)	自転車 (台)	合計 (人・台)	歩行者 (人)	自転車 (台)	合計 (人・台)	歩行者 (人)	自転車 (台)	合計 (人・台)	歩行者 (人)	自転車 (台)	合計 (人・台)
7:00- 8:00	29	33	62	19	14	33				48	47	95
8:00- 9:00	22	37	59	6	22	28				28	59	87
9:00-10:00	14	36	50	7	15	22				21	51	72
10:00-11:00	21	35	56	14	11	25				35	46	81
11:00-12:00	20	34	54	8	19	27				28	53	81
12:00-13:00	10	39	49	11	18	29				21	57	78
13:00-14:00	10	47	57	6	33	39				16	80	96
14:00-15:00	10	31	41	10	26	36				20	57	77
15:00-16:00	5	33	38	19	30	49				24	63	87
16:00-17:00	6	34	40	20	36	56				26	70	96
17:00-18:00	15	47	62	12	17	29				27	64	91
18:00-19:00	14	30	44	20	54	74				34	84	118
全時間合計	176	436	612	152	295	447				328	731	1059

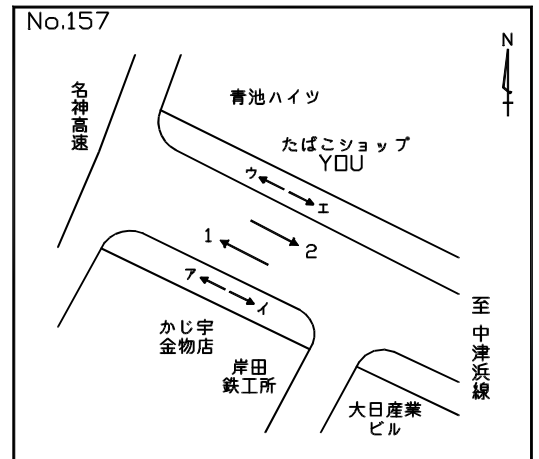
方向 種別 時間帯	ウ			エ						合計 (ウ+エ)		
	歩行者 (人)	自転車 (台)	合計 (人・台)	歩行者 (人)	自転車 (台)	合計 (人・台)	歩行者 (人)	自転車 (台)	合計 (人・台)	歩行者 (人)	自転車 (台)	合計 (人・台)
7:00- 8:00	34	20	54	29	39	68				63	59	122
8:00- 9:00	10	21	31	9	65	74				19	86	105
9:00-10:00	14	24	38	6	29	35				20	53	73
10:00-11:00	4	15	19	2	7	9				6	22	28
11:00-12:00	6	16	22	3	40	43				9	56	65
12:00-13:00	5	18	23	8	32	40				13	50	63
13:00-14:00	6	11	17	8	18	26				14	29	43
14:00-15:00	5	17	22	7	33	40				12	50	62
15:00-16:00	8	29	37	10	28	38				18	57	75
16:00-17:00	5	30	35	7	30	37				12	60	72
17:00-18:00	10	35	45	19	54	73				29	89	118
18:00-19:00	27	45	72	16	25	41				43	70	113
全時間合計	134	281	415	124	400	524				258	681	939

歩行者交通量調査表

調査日：平成27年10月27日(火) 天候：晴れ一時雨

調査地点：No.157 鳴尾今津線

集計方法：方向別



方向 種別 時間帯	ア			イ						合計 (ア+イ)		
	歩行者 (人)	自転車 (台)	合計 (人・台)	歩行者 (人)	自転車 (台)	合計 (人・台)	歩行者 (人)	自転車 (台)	合計 (人・台)	歩行者 (人)	自転車 (台)	合計 (人・台)
7:00- 8:00	9	32	41	12	8	20				21	40	61
8:00- 9:00	7	36	43	12	21	33				19	57	76
9:00-10:00	8	26	34	16	16	32				24	42	66
10:00-11:00	8	16	24	5	7	12				13	23	36
11:00-12:00	9	24	33	5	11	16				14	35	49
12:00-13:00	1	14	15	1	11	12				2	25	27
13:00-14:00	1	15	16	1	15	16				2	30	32
14:00-15:00	9	18	27	2	12	14				11	30	41
15:00-16:00	3	24	27	7	13	20				10	37	47
16:00-17:00	9	18	27	5	17	22				14	35	49
17:00-18:00	5	32	37	10	21	31				15	53	68
18:00-19:00	7	21	28	1	9	10				8	30	38
全時間合計	76	276	352	77	161	238				153	437	590

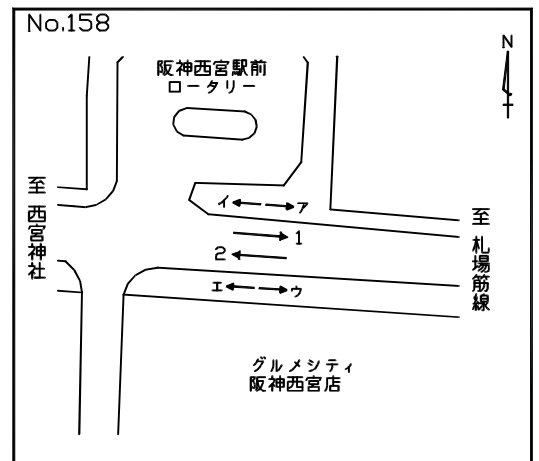
方向 種別 時間帯	ウ			エ						合計 (ウ+エ)		
	歩行者 (人)	自転車 (台)	合計 (人・台)	歩行者 (人)	自転車 (台)	合計 (人・台)	歩行者 (人)	自転車 (台)	合計 (人・台)	歩行者 (人)	自転車 (台)	合計 (人・台)
7:00- 8:00	10	14	24	8	37	45				18	51	69
8:00- 9:00	16	46	62	7	65	72				23	111	134
9:00-10:00	9	31	40	2	27	29				11	58	69
10:00-11:00	7	30	37	2	42	44				9	72	81
11:00-12:00	8	25	33	2	31	33				10	56	66
12:00-13:00	5	20	25	2	28	30				7	48	55
13:00-14:00	1	24	25	5	38	43				6	62	68
14:00-15:00	3	28	31	3	27	30				6	55	61
15:00-16:00	7	36	43	5	39	44				12	75	87
16:00-17:00	5	31	36	9	50	59				14	81	95
17:00-18:00	7	41	48	13	64	77				20	105	125
18:00-19:00	3	36	39	13	51	64				16	87	103
全時間合計	81	362	443	71	499	570				152	861	1013

歩行者交通量調査表

調査日：平成27年10月27日(火) 天候：晴れ一時雨

調査地点：No.158 鳴尾御影西線

集計方法：方向別



方向 種別 時間帯	ア			イ						合計 (ア+イ)		
	歩行者 (人)	自転車 (台)	合計 (人・台)	歩行者 (人)	自転車 (台)	合計 (人・台)	歩行者 (人)	自転車 (台)	合計 (人・台)	歩行者 (人)	自転車 (台)	合計 (人・台)
7:00- 8:00	36	30	66	8	5	13				44	35	79
8:00- 9:00	45	34	79	30	21	51				75	55	130
9:00-10:00	57	27	84	23	19	42				80	46	126
10:00-11:00	71	37	108	35	22	57				106	59	165
11:00-12:00	71	24	95	27	21	48				98	45	143
12:00-13:00	68	28	96	36	23	59				104	51	155
13:00-14:00	62	23	85	29	22	51				91	45	136
14:00-15:00	46	31	77	37	23	60				83	54	137
15:00-16:00	48	25	73	37	20	57				85	45	130
16:00-17:00	51	28	79	59	35	94				110	63	173
17:00-18:00	75	38	113	72	35	107				147	73	220
18:00-19:00	78	29	107	53	21	74				131	50	181
全時間合計	708	354	1062	446	267	713				1154	621	1775

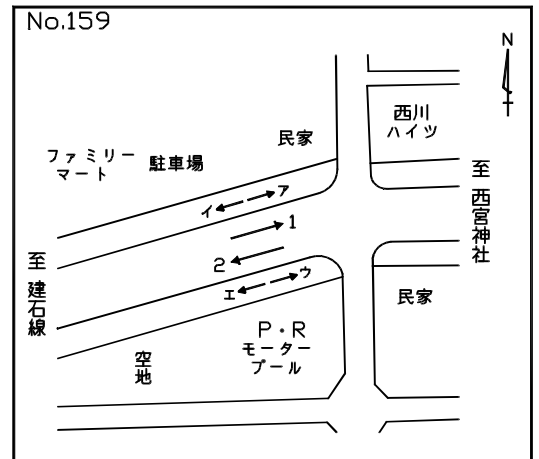
方向 種別 時間帯	ウ			エ						合計 (ウ+エ)		
	歩行者 (人)	自転車 (台)	合計 (人・台)	歩行者 (人)	自転車 (台)	合計 (人・台)	歩行者 (人)	自転車 (台)	合計 (人・台)	歩行者 (人)	自転車 (台)	合計 (人・台)
7:00- 8:00	24	16	40	34	30	64				58	46	104
8:00- 9:00	15	31	46	59	54	113				74	85	159
9:00-10:00	17	21	38	28	31	59				45	52	97
10:00-11:00	13	24	37	42	39	81				55	63	118
11:00-12:00	35	19	54	31	26	57				66	45	111
12:00-13:00	49	21	70	58	28	86				107	49	156
13:00-14:00	39	23	62	40	43	83				79	66	145
14:00-15:00	41	24	65	35	42	77				76	66	142
15:00-16:00	36	21	57	48	32	80				84	53	137
16:00-17:00	27	27	54	57	41	98				84	68	152
17:00-18:00	51	31	82	70	69	139				121	100	221
18:00-19:00	53	28	81	71	58	129				124	86	210
全時間合計	400	286	686	573	493	1066				973	779	1752

歩行者交通量調査表

調査日：平成27年10月27日(火) 天候：晴れ一時雨

調査地点：No.159 鳴尾御影西線

集計方法：方向別



方向 種別 時間帯	ア			イ						合計 (ア+イ)		
	歩行者 (人)	自転車 (台)	合計 (人・台)	歩行者 (人)	自転車 (台)	合計 (人・台)	歩行者 (人)	自転車 (台)	合計 (人・台)	歩行者 (人)	自転車 (台)	合計 (人・台)
7:00- 8:00	16	10	26	20	7	27				36	17	53
8:00- 9:00	14	18	32	11	15	26				25	33	58
9:00-10:00	11	10	21	10	8	18				21	18	39
10:00-11:00	11	13	24	4	8	12				15	21	36
11:00-12:00	28	5	33	5	4	9				33	9	42
12:00-13:00	14	13	27	10	6	16				24	19	43
13:00-14:00	7	13	20	6	12	18				13	25	38
14:00-15:00	11	9	20	5	6	11				16	15	31
15:00-16:00	10	7	17	9	10	19				19	17	36
16:00-17:00	8	23	31	12	20	32				20	43	63
17:00-18:00	10	17	27	7	10	17				17	27	44
18:00-19:00	16	5	21	6	7	13				22	12	34
全時間合計	156	143	299	105	113	218				261	256	517

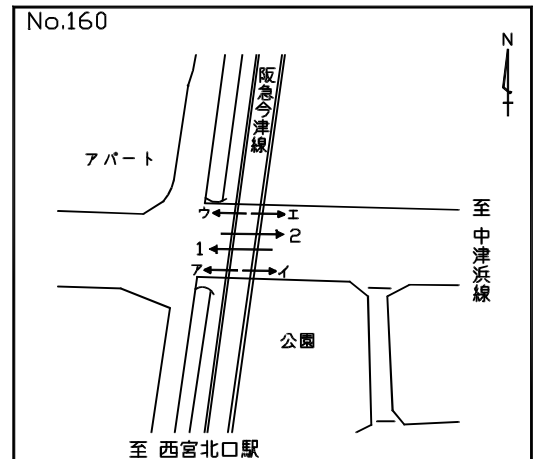
方向 種別 時間帯	ウ			エ						合計 (ウ+エ)		
	歩行者 (人)	自転車 (台)	合計 (人・台)	歩行者 (人)	自転車 (台)	合計 (人・台)	歩行者 (人)	自転車 (台)	合計 (人・台)	歩行者 (人)	自転車 (台)	合計 (人・台)
7:00- 8:00	3	5	8	3	2	5				6	7	13
8:00- 9:00	2	8	10	4	11	15				6	19	25
9:00-10:00	4	6	10	0	5	5				4	11	15
10:00-11:00	6	4	10	4	10	14				10	14	24
11:00-12:00	12	12	24	8	9	17				20	21	41
12:00-13:00	8	7	15	0	7	7				8	14	22
13:00-14:00	4	7	11	3	4	7				7	11	18
14:00-15:00	3	6	9	7	4	11				10	10	20
15:00-16:00	4	4	8	1	10	11				5	14	19
16:00-17:00	3	7	10	7	12	19				10	19	29
17:00-18:00	1	13	14	7	17	24				8	30	38
18:00-19:00	4	4	8	2	13	15				6	17	23
全時間合計	54	83	137	46	104	150				100	187	287

歩行者交通量調査表

調査日：平成27年10月27日(火) 天候：晴れ一時雨

調査地点：No.160 武庫川広田線

集計方法：方向別



方向 種別 時間帯	ア			イ						合計 (ア+イ)		
	歩行者 (人)	自転車 (台)	合計 (人・台)	歩行者 (人)	自転車 (台)	合計 (人・台)	歩行者 (人)	自転車 (台)	合計 (人・台)	歩行者 (人)	自転車 (台)	合計 (人・台)
7:00- 8:00	22	51	73	101	22	123				123	73	196
8:00- 9:00	12	116	128	12	40	52				24	156	180
9:00-10:00	7	45	52	12	42	54				19	87	106
10:00-11:00	9	34	43	12	37	49				21	71	92
11:00-12:00	6	58	64	10	35	45				16	93	109
12:00-13:00	13	50	63	7	34	41				20	84	104
13:00-14:00	71	53	124	20	33	53				91	86	177
14:00-15:00	21	79	100	8	51	59				29	130	159
15:00-16:00	11	67	78	21	29	50				32	96	128
16:00-17:00	27	69	96	30	48	78				57	117	174
17:00-18:00	30	97	127	8	35	43				38	132	170
18:00-19:00	22	47	69	13	37	50				35	84	119
全時間合計	251	766	1017	254	443	697				505	1209	1714

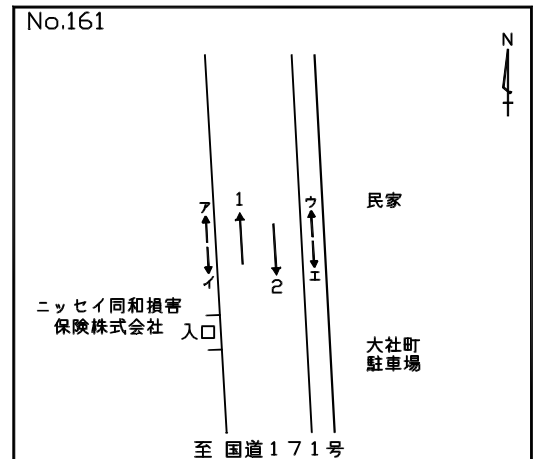
方向 種別 時間帯	ウ			エ						合計 (ウ+エ)		
	歩行者 (人)	自転車 (台)	合計 (人・台)	歩行者 (人)	自転車 (台)	合計 (人・台)	歩行者 (人)	自転車 (台)	合計 (人・台)	歩行者 (人)	自転車 (台)	合計 (人・台)
7:00- 8:00	3	11	14	6	20	26				9	31	40
8:00- 9:00	3	13	16	2	47	49				5	60	65
9:00-10:00	3	7	10	3	37	40				6	44	50
10:00-11:00	4	14	18	6	30	36				10	44	54
11:00-12:00	4	7	11	8	57	65				12	64	76
12:00-13:00	4	6	10	3	38	41				7	44	51
13:00-14:00	7	12	19	12	29	41				19	41	60
14:00-15:00	6	20	26	6	38	44				12	58	70
15:00-16:00	3	9	12	8	50	58				11	59	70
16:00-17:00	10	24	34	15	14	29				25	38	63
17:00-18:00	10	7	17	8	67	75				18	74	92
18:00-19:00	6	6	12	6	22	28				12	28	40
全時間合計	63	136	199	83	449	532				146	585	731

歩行者交通量調査表

調査日：平成27年10月27日(火) 天候：晴れ一時雨

調査地点：No.161 越水線

集計方法：方向別



方向 種別 時間帯	ア			イ						合計 (ア+イ)		
	歩行者 (人)	自転車 (台)	合計 (人・台)	歩行者 (人)	自転車 (台)	合計 (人・台)	歩行者 (人)	自転車 (台)	合計 (人・台)	歩行者 (人)	自転車 (台)	合計 (人・台)
7:00- 8:00	19	1	20	42	7	49				61	8	69
8:00- 9:00	19	9	28	23	11	34				42	20	62
9:00-10:00	8	7	15	9	14	23				17	21	38
10:00-11:00	8	3	11	0	10	10				8	13	21
11:00-12:00	5	3	8	15	2	17				20	5	25
12:00-13:00	28	5	33	25	1	26				53	6	59
13:00-14:00	3	9	12	10	6	16				13	15	28
14:00-15:00	12	6	18	7	3	10				19	9	28
15:00-16:00	18	11	29	11	4	15				29	15	44
16:00-17:00	5	11	16	17	4	21				22	15	37
17:00-18:00	18	13	31	6	3	9				24	16	40
18:00-19:00	11	12	23	6	0	6				17	12	29
全時間合計	154	90	244	171	65	236				325	155	480

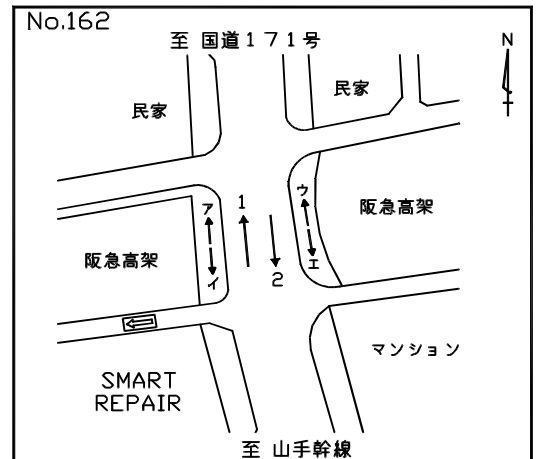
方向 種別 時間帯	ウ			エ						合計 (ウ+エ)		
	歩行者 (人)	自転車 (台)	合計 (人・台)	歩行者 (人)	自転車 (台)	合計 (人・台)	歩行者 (人)	自転車 (台)	合計 (人・台)	歩行者 (人)	自転車 (台)	合計 (人・台)
7:00- 8:00	4	1	5	192	10	202				196	11	207
8:00- 9:00	9	1	10	12	23	35				21	24	45
9:00-10:00	1	2	3	12	10	22				13	12	25
10:00-11:00	4	1	5	5	10	15				9	11	20
11:00-12:00	8	0	8	7	3	10				15	3	18
12:00-13:00	2	0	2	4	1	5				6	1	7
13:00-14:00	1	1	2	5	5	10				6	6	12
14:00-15:00	3	0	3	2	4	6				5	4	9
15:00-16:00	45	2	47	5	6	11				50	8	58
16:00-17:00	52	3	55	11	8	19				63	11	74
17:00-18:00	24	3	27	18	10	28				42	13	55
18:00-19:00	18	4	22	4	6	10				22	10	32
全時間合計	171	18	189	277	96	373				448	114	562

歩行者交通量調査表

調査日：平成27年10月27日(火) 天候：晴れ一時雨

調査地点：No.162 西福河原線

集計方法：方向別



方向 種別 時間帯	ア			イ						合計 (ア+イ)		
	歩行者 (人)	自転車 (台)	合計 (人・台)	歩行者 (人)	自転車 (台)	合計 (人・台)	歩行者 (人)	自転車 (台)	合計 (人・台)	歩行者 (人)	自転車 (台)	合計 (人・台)
7:00- 8:00	30	31	61	36	95	131				66	126	192
8:00- 9:00	51	52	103	32	118	150				83	170	253
9:00-10:00	14	29	43	18	42	60				32	71	103
10:00-11:00	12	37	49	7	21	28				19	58	77
11:00-12:00	12	41	53	11	31	42				23	72	95
12:00-13:00	14	35	49	16	24	40				30	59	89
13:00-14:00	23	42	65	22	23	45				45	65	110
14:00-15:00	12	40	52	7	36	43				19	76	95
15:00-16:00	15	45	60	48	41	89				63	86	149
16:00-17:00	24	81	105	11	41	52				35	122	157
17:00-18:00	20	123	143	22	25	47				42	148	190
18:00-19:00	37	108	145	15	25	40				52	133	185
全時間合計	264	664	928	245	522	767				509	1186	1695

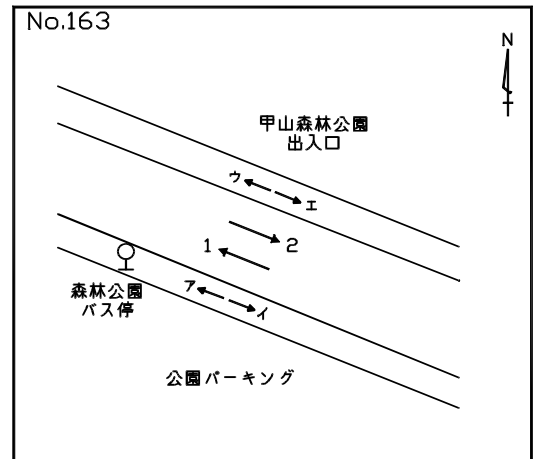
方向 種別 時間帯	ウ			エ						合計 (ウ+エ)		
	歩行者 (人)	自転車 (台)	合計 (人・台)	歩行者 (人)	自転車 (台)	合計 (人・台)	歩行者 (人)	自転車 (台)	合計 (人・台)	歩行者 (人)	自転車 (台)	合計 (人・台)
7:00- 8:00	51	24	75	69	177	246				120	201	321
8:00- 9:00	28	34	62	69	165	234				97	199	296
9:00-10:00	17	29	46	18	71	89				35	100	135
10:00-11:00	3	25	28	18	52	70				21	77	98
11:00-12:00	8	17	25	14	50	64				22	67	89
12:00-13:00	6	22	28	10	42	52				16	64	80
13:00-14:00	9	34	43	11	36	47				20	70	90
14:00-15:00	7	26	33	10	37	47				17	63	80
15:00-16:00	24	29	53	25	32	57				49	61	110
16:00-17:00	13	45	58	15	56	71				28	101	129
17:00-18:00	12	70	82	14	77	91				26	147	173
18:00-19:00	35	68	103	8	21	29				43	89	132
全時間合計	213	423	636	281	816	1097				494	1239	1733

歩行者交通量調査表

調査日：平成27年10月27日(火) 天候：晴れ一時雨

調査地点：No.163 上ヶ原甲山線

集計方法：方向別



方向 種別 時間帯	ア			イ						合計 (ア+イ)		
	歩行者 (人)	自転車 (台)	合計 (人・台)	歩行者 (人)	自転車 (台)	合計 (人・台)	歩行者 (人)	自転車 (台)	合計 (人・台)	歩行者 (人)	自転車 (台)	合計 (人・台)
7:00- 8:00	0	3	3	1	0	1				1	3	4
8:00- 9:00	2	0	2	2	0	2				4	0	4
9:00-10:00	2	1	3	1	0	1				3	1	4
10:00-11:00	1	0	1	1	0	1				2	0	2
11:00-12:00	3	0	3	3	0	3				6	0	6
12:00-13:00	3	0	3	0	0	0				3	0	3
13:00-14:00	1	0	1	2	1	3				3	1	4
14:00-15:00	1	0	1	0	0	0				1	0	1
15:00-16:00	0	3	3	0	4	4				0	7	7
16:00-17:00	3	0	3	1	0	1				4	0	4
17:00-18:00	0	0	0	2	0	2				2	0	2
18:00-19:00	0	0	0	0	0	0				0	0	0
全時間合計	16	7	23	13	5	18				29	12	41

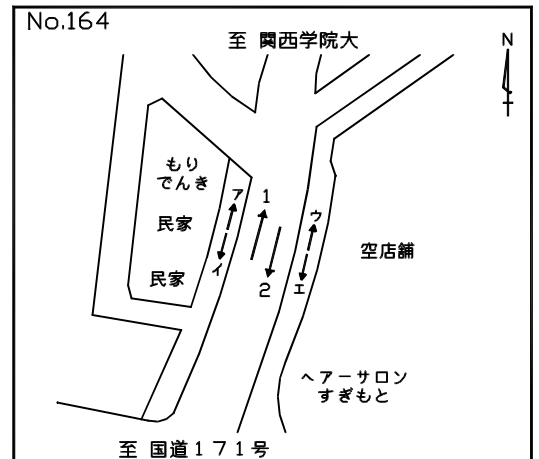
方向 種別 時間帯	ウ			エ						合計 (ウ+エ)		
	歩行者 (人)	自転車 (台)	合計 (人・台)	歩行者 (人)	自転車 (台)	合計 (人・台)	歩行者 (人)	自転車 (台)	合計 (人・台)	歩行者 (人)	自転車 (台)	合計 (人・台)
7:00- 8:00	0	0	0	4	0	4				4	0	4
8:00- 9:00	1	0	1	2	0	2				3	0	3
9:00-10:00	0	0	0	5	0	5				5	0	5
10:00-11:00	1	0	1	3	1	4				4	1	5
11:00-12:00	0	0	0	8	0	8				8	0	8
12:00-13:00	0	0	0	5	0	5				5	0	5
13:00-14:00	0	0	0	1	0	1				1	0	1
14:00-15:00	1	0	1	2	0	2				3	0	3
15:00-16:00	3	0	3	10	1	11				13	1	14
16:00-17:00	0	0	0	2	0	2				2	0	2
17:00-18:00	0	0	0	2	0	2				2	0	2
18:00-19:00	0	0	0	0	0	0				0	0	0
全時間合計	6	0	6	44	2	46				50	2	52

歩行者交通量調査表

調査日：平成27年10月27日(火) 天候：晴れ一時雨

調査地点：No.164 上ヶ原線

集計方法：方向別



方向 種別 時間帯	ア			イ						合計 (ア+イ)		
	歩行者 (人)	自転車 (台)	合計 (人・台)	歩行者 (人)	自転車 (台)	合計 (人・台)	歩行者 (人)	自転車 (台)	合計 (人・台)	歩行者 (人)	自転車 (台)	合計 (人・台)
7:00- 8:00	61	8	69	16	23	39				77	31	108
8:00- 9:00	22	39	61	22	55	77				44	94	138
9:00-10:00	8	24	32	29	28	57				37	52	89
10:00-11:00	26	38	64	27	28	55				53	66	119
11:00-12:00	30	37	67	29	22	51				59	59	118
12:00-13:00	44	32	76	15	8	23				59	40	99
13:00-14:00	15	32	47	11	12	23				26	44	70
14:00-15:00	19	30	49	27	15	42				46	45	91
15:00-16:00	27	44	71	19	23	42				46	67	113
16:00-17:00	37	49	86	27	15	42				64	64	128
17:00-18:00	47	52	99	39	13	52				86	65	151
18:00-19:00	31	38	69	14	10	24				45	48	93
全時間合計	367	423	790	275	252	527				642	675	1317

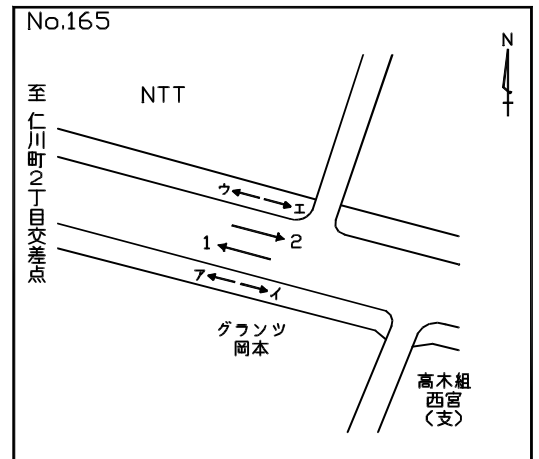
方向 種別 時間帯	ウ			エ						合計 (ウ+エ)		
	歩行者 (人)	自転車 (台)	合計 (人・台)	歩行者 (人)	自転車 (台)	合計 (人・台)	歩行者 (人)	自転車 (台)	合計 (人・台)	歩行者 (人)	自転車 (台)	合計 (人・台)
7:00- 8:00	14	1	15	75	72	147				89	73	162
8:00- 9:00	18	13	31	46	91	137				64	104	168
9:00-10:00	15	4	19	35	37	72				50	41	91
10:00-11:00	23	8	31	26	32	58				49	40	89
11:00-12:00	13	12	25	19	27	46				32	39	71
12:00-13:00	21	7	28	16	17	33				37	24	61
13:00-14:00	14	8	22	9	15	24				23	23	46
14:00-15:00	14	7	21	13	24	37				27	31	58
15:00-16:00	16	5	21	17	33	50				33	38	71
16:00-17:00	29	17	46	52	38	90				81	55	136
17:00-18:00	38	25	63	106	37	143				144	62	206
18:00-19:00	34	16	50	16	35	51				50	51	101
全時間合計	249	123	372	430	458	888				679	581	1260

歩行者交通量調査表

調査日：平成27年10月27日(火) 天候：晴れ一時雨

調査地点：No.165 北段上線

集計方法：方向別



方向 種別 時間帯	ア			イ						合計 (ア+イ)		
	歩行者 (人)	自転車 (台)	合計 (人・台)	歩行者 (人)	自転車 (台)	合計 (人・台)	歩行者 (人)	自転車 (台)	合計 (人・台)	歩行者 (人)	自転車 (台)	合計 (人・台)
7:00- 8:00	14	14	28	31	13	44				45	27	72
8:00- 9:00	6	21	27	1	27	28				7	48	55
9:00-10:00	6	8	14	3	12	15				9	20	29
10:00-11:00	2	10	12	7	9	16				9	19	28
11:00-12:00	4	12	16	4	13	17				8	25	33
12:00-13:00	7	4	11	4	12	16				11	16	27
13:00-14:00	5	8	13	2	11	13				7	19	26
14:00-15:00	0	14	14	3	10	13				3	24	27
15:00-16:00	6	7	13	5	10	15				11	17	28
16:00-17:00	14	21	35	6	12	18				20	33	53
17:00-18:00	31	24	55	9	7	16				40	31	71
18:00-19:00	4	18	22	4	5	9				8	23	31
全時間合計	99	161	260	79	141	220				178	302	480

方向 種別 時間帯	ウ			エ						合計 (ウ+エ)		
	歩行者 (人)	自転車 (台)	合計 (人・台)	歩行者 (人)	自転車 (台)	合計 (人・台)	歩行者 (人)	自転車 (台)	合計 (人・台)	歩行者 (人)	自転車 (台)	合計 (人・台)
7:00- 8:00	21	8	29	11	9	20				32	17	49
8:00- 9:00	9	12	21	9	25	34				18	37	55
9:00-10:00	4	9	13	4	8	12				8	17	25
10:00-11:00	7	6	13	6	12	18				13	18	31
11:00-12:00	5	11	16	0	6	6				5	17	22
12:00-13:00	1	12	13	1	6	7				2	18	20
13:00-14:00	3	3	6	2	7	9				5	10	15
14:00-15:00	2	6	8	1	11	12				3	17	20
15:00-16:00	14	3	17	5	12	17				19	15	34
16:00-17:00	13	19	32	5	14	19				18	33	51
17:00-18:00	19	16	35	11	21	32				30	37	67
18:00-19:00	5	17	22	12	18	30				17	35	52
全時間合計	103	122	225	67	149	216				170	271	441

歩行者交通量調査表

調査日：平成27年10月27日(火) 天候：晴れ一時雨

調査地点：No.166 越木岩線

集計方法：方向別



方向 種別 時間帯	ア			イ						合計 (ア+イ)		
	歩行者 (人)	自転車 (台)	合計 (人・台)	歩行者 (人)	自転車 (台)	合計 (人・台)	歩行者 (人)	自転車 (台)	合計 (人・台)	歩行者 (人)	自転車 (台)	合計 (人・台)
7:00- 8:00	154	7	161	123	33	156				277	40	317
8:00- 9:00	21	10	31	75	20	95				96	30	126
9:00-10:00	63	14	77	52	13	65				115	27	142
10:00-11:00	30	13	43	65	14	79				95	27	122
11:00-12:00	38	14	52	40	14	54				78	28	106
12:00-13:00	42	15	57	43	15	58				85	30	115
13:00-14:00	61	15	76	43	7	50				104	22	126
14:00-15:00	123	19	142	35	10	45				158	29	187
15:00-16:00	150	20	170	67	13	80				217	33	250
16:00-17:00	85	27	112	88	23	111				173	50	223
17:00-18:00	79	41	120	47	16	63				126	57	183
18:00-19:00	83	47	130	21	7	28				104	54	158
全時間合計	929	242	1171	699	185	884				1628	427	2055

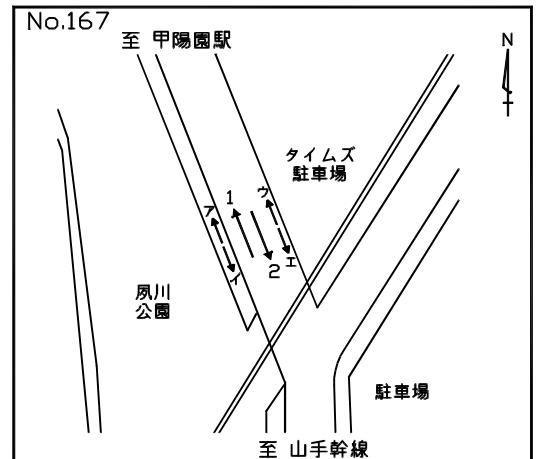
方向 種別 時間帯	ウ			エ						合計 (ウ+エ)		
	歩行者 (人)	自転車 (台)	合計 (人・台)	歩行者 (人)	自転車 (台)	合計 (人・台)	歩行者 (人)	自転車 (台)	合計 (人・台)	歩行者 (人)	自転車 (台)	合計 (人・台)
7:00- 8:00	19	1	20	194	23	217				213	24	237
8:00- 9:00	9	9	18	112	30	142				121	39	160
9:00-10:00	36	9	45	74	22	96				110	31	141
10:00-11:00	13	5	18	48	22	70				61	27	88
11:00-12:00	20	9	29	38	13	51				58	22	80
12:00-13:00	24	9	33	41	16	57				65	25	90
13:00-14:00	18	5	23	21	14	35				39	19	58
14:00-15:00	30	8	38	27	17	44				57	25	82
15:00-16:00	38	6	44	40	21	61				78	27	105
16:00-17:00	45	8	53	43	22	65				88	30	118
17:00-18:00	53	8	61	52	16	68				105	24	129
18:00-19:00	65	3	68	24	5	29				89	8	97
全時間合計	370	80	450	714	221	935				1084	301	1385

歩行者交通量調査表

調査日：平成27年10月27日(火) 天候：晴れ一時雨

調査地点：No.167 市道西627号線

集計方法：方向別



方向 種別 時間帯	ア			イ						合計 (ア+イ)		
	歩行者 (人)	自転車 (台)	合計 (人・台)	歩行者 (人)	自転車 (台)	合計 (人・台)	歩行者 (人)	自転車 (台)	合計 (人・台)	歩行者 (人)	自転車 (台)	合計 (人・台)
7:00- 8:00	65	6	71	236	10	246				301	16	317
8:00- 9:00	14	20	34	51	21	72				65	41	106
9:00-10:00	15	11	26	34	13	47				49	24	73
10:00-11:00	13	0	13	12	10	22				25	10	35
11:00-12:00	20	16	36	21	10	31				41	26	67
12:00-13:00	26	8	34	12	4	16				38	12	50
13:00-14:00	17	8	25	16	5	21				33	13	46
14:00-15:00	19	14	33	18	8	26				37	22	59
15:00-16:00	141	8	149	24	7	31				165	15	180
16:00-17:00	39	13	52	34	9	43				73	22	95
17:00-18:00	50	16	66	24	10	34				74	26	100
18:00-19:00	23	11	34	11	8	19				34	19	53
全時間合計	442	131	573	493	115	608				935	246	1181

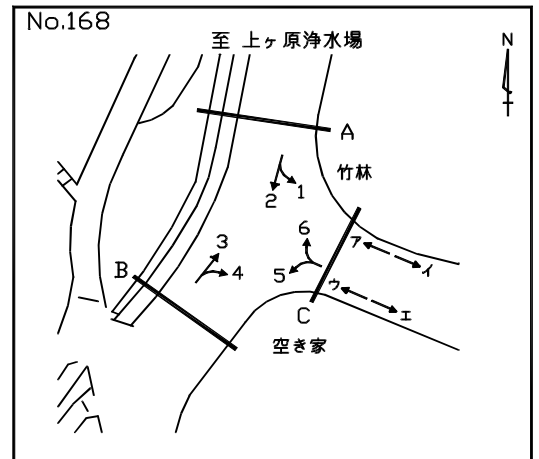
方向 種別 時間帯	ウ			エ						合計 (ウ+エ)		
	歩行者 (人)	自転車 (台)	合計 (人・台)	歩行者 (人)	自転車 (台)	合計 (人・台)	歩行者 (人)	自転車 (台)	合計 (人・台)	歩行者 (人)	自転車 (台)	合計 (人・台)
7:00- 8:00	9	1	10	3	7	10				12	8	20
8:00- 9:00	3	4	7	3	9	12				6	13	19
9:00-10:00	2	0	2	2	3	5				4	3	7
10:00-11:00	14	7	21	28	7	35				42	14	56
11:00-12:00	4	0	4	5	10	15				9	10	19
12:00-13:00	4	0	4	7	6	13				11	6	17
13:00-14:00	2	0	2	2	4	6				4	4	8
14:00-15:00	7	0	7	6	5	11				13	5	18
15:00-16:00	5	0	5	8	7	15				13	7	20
16:00-17:00	6	0	6	5	5	10				11	5	16
17:00-18:00	2	0	2	4	4	8				6	4	10
18:00-19:00	1	5	6	1	0	1				2	5	7
全時間合計	59	17	76	74	67	141				133	84	217

歩行者交通量調査表

調査日：平成27年10月27日(火) 天候：晴れ一時雨

調査地点：No.168 市道甲241号線

集計方法：方向別



方向 種別 時間帯	ア			イ			合計 (ア+イ)					
	歩行者 (人)	自転車 (台)	合計 (人・台)	歩行者 (人)	自転車 (台)	合計 (人・台)	歩行者 (人)	自転車 (台)	合計 (人・台)	歩行者 (人)	自転車 (台)	合計 (人・台)
7:00- 8:00	6	0	6	9	2	11				15	2	17
8:00- 9:00	9	2	11	16	11	27				25	13	38
9:00-10:00	2	1	3	6	8	14				8	9	17
10:00-11:00	1	1	2	4	1	5				5	2	7
11:00-12:00	1	1	2	2	11	13				3	12	15
12:00-13:00	4	0	4	9	3	12				13	3	16
13:00-14:00	6	3	9	1	5	6				7	8	15
14:00-15:00	1	2	3	0	2	2				1	4	5
15:00-16:00	7	2	9	4	3	7				11	5	16
16:00-17:00	6	1	7	7	2	9				13	3	16
17:00-18:00	0	0	0	8	2	10				8	2	10
18:00-19:00	5	0	5	17	4	21				22	4	26
全時間合計	48	13	61	83	54	137				131	67	198

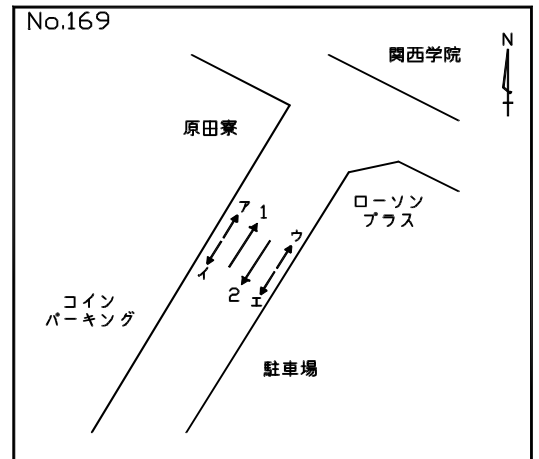
方向 種別 時間帯	ウ			エ			合計 (ウ+エ)					
	歩行者 (人)	自転車 (台)	合計 (人・台)	歩行者 (人)	自転車 (台)	合計 (人・台)	歩行者 (人)	自転車 (台)	合計 (人・台)	歩行者 (人)	自転車 (台)	合計 (人・台)
7:00- 8:00	4	0	4	3	0	3				7	0	7
8:00- 9:00	5	3	8	15	9	24				20	12	32
9:00-10:00	7	4	11	9	6	15				16	10	26
10:00-11:00	1	2	3	1	0	1				2	2	4
11:00-12:00	0	1	1	3	0	3				3	1	4
12:00-13:00	0	2	2	4	0	4				4	2	6
13:00-14:00	1	0	1	1	0	1				2	0	2
14:00-15:00	0	2	2	5	0	5				5	2	7
15:00-16:00	0	2	2	2	0	2				2	2	4
16:00-17:00	0	2	2	9	0	9				9	2	11
17:00-18:00	0	1	1	0	2	2				0	3	3
18:00-19:00	0	1	1	10	1	11				10	2	12
全時間合計	18	20	38	62	18	80				80	38	118

歩行者交通量調査表

調査日：平成27年10月27日(火) 天候：晴れ一時雨

調査地点：No.169 市道甲254号線

集計方法：方向別



方向 種別 時間帯	ア			イ						合計 (ア+イ)		
	歩行者 (人)	自転車 (台)	合計 (人・台)	歩行者 (人)	自転車 (台)	合計 (人・台)	歩行者 (人)	自転車 (台)	合計 (人・台)	歩行者 (人)	自転車 (台)	合計 (人・台)
7:00- 8:00	15	27	42	9	2	11				24	29	53
8:00- 9:00	18	31	49	67	12	79				85	43	128
9:00-10:00	13	3	16	3	9	12				16	12	28
10:00-11:00	23	34	57	3	6	9				26	40	66
11:00-12:00	15	36	51	2	1	3				17	37	54
12:00-13:00	20	11	31	4	0	4				24	11	35
13:00-14:00	24	36	60	10	0	10				34	36	70
14:00-15:00	21	14	35	3	0	3				24	14	38
15:00-16:00	14	16	30	19	0	19				33	16	49
16:00-17:00	30	19	49	12	0	12				42	19	61
17:00-18:00	32	9	41	6	1	7				38	10	48
18:00-19:00	24	18	42	38	3	41				62	21	83
全時間合計	249	254	503	176	34	210				425	288	713

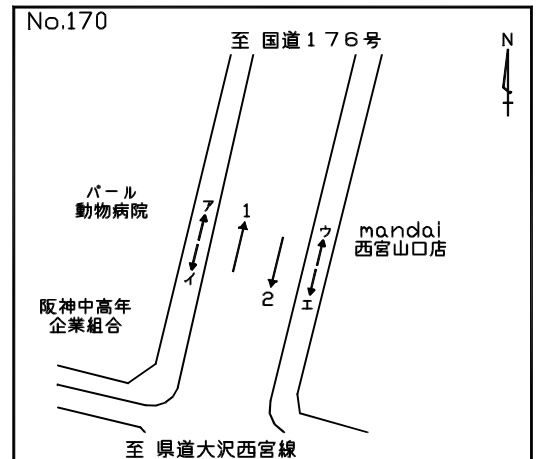
方向 種別 時間帯	ウ			エ						合計 (ウ+エ)		
	歩行者 (人)	自転車 (台)	合計 (人・台)	歩行者 (人)	自転車 (台)	合計 (人・台)	歩行者 (人)	自転車 (台)	合計 (人・台)	歩行者 (人)	自転車 (台)	合計 (人・台)
7:00- 8:00	10	5	15	14	13	27				24	18	42
8:00- 9:00	1	2	3	53	54	107				54	56	110
9:00-10:00	14	34	48	3	2	5				17	36	53
10:00-11:00	21	3	24	4	1	5				25	4	29
11:00-12:00	14	6	20	12	5	17				26	11	37
12:00-13:00	1	0	1	7	9	16				8	9	17
13:00-14:00	7	4	11	12	13	25				19	17	36
14:00-15:00	1	1	2	7	20	27				8	21	29
15:00-16:00	14	2	16	44	47	91				58	49	107
16:00-17:00	15	3	18	51	45	96				66	48	114
17:00-18:00	9	4	13	37	29	66				46	33	79
18:00-19:00	29	6	35	87	49	136				116	55	171
全時間合計	136	70	206	331	287	618				467	357	824

歩行者交通量調査表

調査日：平成27年10月27日(火) 天候：晴れ一時雨

調査地点：No.170 丸山線

集計方法：方向別



方向 種別 時間帯	ア			イ						合計 (ア+イ)		
	歩行者 (人)	自転車 (台)	合計 (人・台)	歩行者 (人)	自転車 (台)	合計 (人・台)	歩行者 (人)	自転車 (台)	合計 (人・台)	歩行者 (人)	自転車 (台)	合計 (人・台)
7:00- 8:00	4	3	7	2	0	2				6	3	9
8:00- 9:00	6	1	7	6	2	8				12	3	15
9:00-10:00	4	0	4	3	1	4				7	1	8
10:00-11:00	1	4	5	2	1	3				3	5	8
11:00-12:00	4	0	4	2	3	5				6	3	9
12:00-13:00	5	4	9	1	0	1				6	4	10
13:00-14:00	4	0	4	1	0	1				5	0	5
14:00-15:00	0	2	2	0	2	2				0	4	4
15:00-16:00	4	2	6	5	0	5				9	2	11
16:00-17:00	6	2	8	9	2	11				15	4	19
17:00-18:00	10	2	12	6	4	10				16	6	22
18:00-19:00	3	0	3	2	1	3				5	1	6
全時間合計	51	20	71	39	16	55				90	36	126

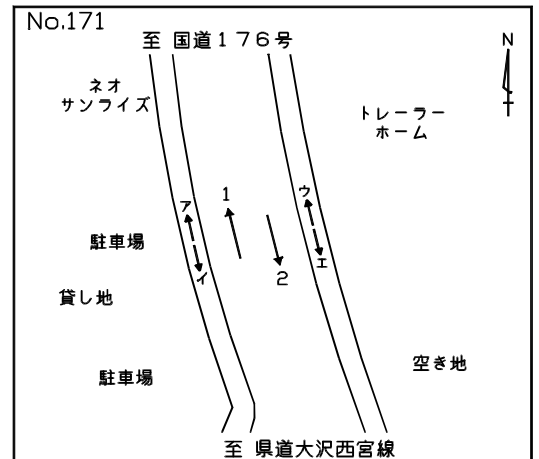
方向 種別 時間帯	ウ			エ						合計 (ウ+エ)		
	歩行者 (人)	自転車 (台)	合計 (人・台)	歩行者 (人)	自転車 (台)	合計 (人・台)	歩行者 (人)	自転車 (台)	合計 (人・台)	歩行者 (人)	自転車 (台)	合計 (人・台)
7:00- 8:00	19	0	19	2	0	2				21	0	21
8:00- 9:00	13	1	14	6	2	8				19	3	22
9:00-10:00	3	0	3	5	2	7				8	2	10
10:00-11:00	3	0	3	2	1	3				5	1	6
11:00-12:00	4	3	7	7	5	12				11	8	19
12:00-13:00	0	0	0	0	0	0				0	0	0
13:00-14:00	1	0	1	5	0	5				6	0	6
14:00-15:00	0	7	7	2	3	5				2	10	12
15:00-16:00	2	2	4	2	3	5				4	5	9
16:00-17:00	3	0	3	1	4	5				4	4	8
17:00-18:00	9	4	13	5	3	8				14	7	21
18:00-19:00	0	0	0	6	0	6				6	0	6
全時間合計	57	17	74	43	23	66				100	40	140

歩行者交通量調査表

調査日：平成27年10月27日(火) 天候：晴れ一時雨

調査地点：No.171 駿河谷線

集計方法：方向別



方向 種別 時間帯	ア			イ						合計 (ア+イ)		
	歩行者 (人)	自転車 (台)	合計 (人・台)	歩行者 (人)	自転車 (台)	合計 (人・台)	歩行者 (人)	自転車 (台)	合計 (人・台)	歩行者 (人)	自転車 (台)	合計 (人・台)
7:00- 8:00	0	0	0	1	0	1				1	0	1
8:00- 9:00	0	2	2	1	0	1				1	2	3
9:00-10:00	0	0	0	0	0	0				0	0	0
10:00-11:00	1	0	1	1	0	1				2	0	2
11:00-12:00	0	1	1	0	0	0				0	1	1
12:00-13:00	0	0	0	0	0	0				0	0	0
13:00-14:00	1	0	1	0	0	0				1	0	1
14:00-15:00	0	0	0	0	0	0				0	0	0
15:00-16:00	1	0	1	2	0	2				3	0	3
16:00-17:00	3	3	6	1	2	3				4	5	9
17:00-18:00	5	1	6	4	0	4				9	1	10
18:00-19:00	3	1	4	0	1	1				3	2	5
全時間合計	14	8	22	10	3	13				24	11	35

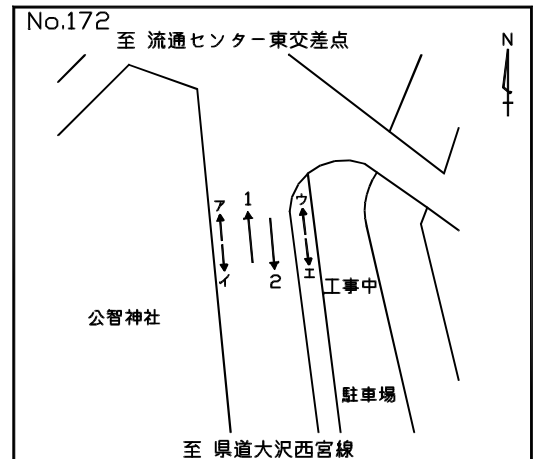
方向 種別 時間帯	ウ			エ						合計 (ウ+エ)		
	歩行者 (人)	自転車 (台)	合計 (人・台)	歩行者 (人)	自転車 (台)	合計 (人・台)	歩行者 (人)	自転車 (台)	合計 (人・台)	歩行者 (人)	自転車 (台)	合計 (人・台)
7:00- 8:00	5	0	5	0	0	0				5	0	5
8:00- 9:00	0	0	0	4	0	4				4	0	4
9:00-10:00	0	1	1	2	0	2				2	1	3
10:00-11:00	4	1	5	2	1	3				6	2	8
11:00-12:00	0	0	0	0	0	0				0	0	0
12:00-13:00	1	0	1	1	0	1				2	0	2
13:00-14:00	0	0	0	0	0	0				0	0	0
14:00-15:00	0	0	0	0	0	0				0	0	0
15:00-16:00	0	0	0	2	0	2				2	0	2
16:00-17:00	1	0	1	1	2	3				2	2	4
17:00-18:00	0	0	0	3	0	3				3	0	3
18:00-19:00	0	0	0	0	0	0				0	0	0
全時間合計	11	2	13	15	3	18				26	5	31

歩行者交通量調査表

調査日：平成27年10月27日(火) 天候：晴れ一時雨

調査地点：No.172 山口線

集計方法：方向別



方向 種別 時間帯	ア			イ						合計 (ア+イ)		
	歩行者 (人)	自転車 (台)	合計 (人・台)	歩行者 (人)	自転車 (台)	合計 (人・台)	歩行者 (人)	自転車 (台)	合計 (人・台)	歩行者 (人)	自転車 (台)	合計 (人・台)
7:00- 8:00	0	3	3	0	0	0				0	3	3
8:00- 9:00	1	1	2	1	0	1				2	1	3
9:00-10:00	0	4	4	1	0	1				1	4	5
10:00-11:00	1	5	6	0	0	0				1	5	6
11:00-12:00	0	0	0	0	0	0				0	0	0
12:00-13:00	0	0	0	0	0	0				0	0	0
13:00-14:00	1	0	1	0	1	1				1	1	2
14:00-15:00	1	0	1	0	1	1				1	1	2
15:00-16:00	0	1	1	0	0	0				0	1	1
16:00-17:00	0	1	1	0	0	0				0	1	1
17:00-18:00	0	8	8	0	11	11				0	19	19
18:00-19:00	0	0	0	0	0	0				0	0	0
全時間合計	4	23	27	2	13	15				6	36	42

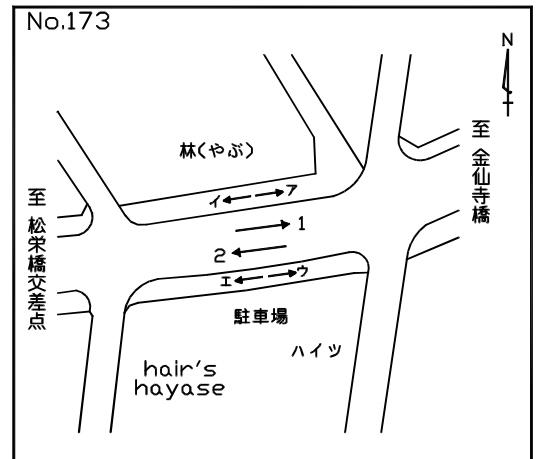
方向 種別 時間帯	ウ			エ						合計 (ウ+エ)		
	歩行者 (人)	自転車 (台)	合計 (人・台)	歩行者 (人)	自転車 (台)	合計 (人・台)	歩行者 (人)	自転車 (台)	合計 (人・台)	歩行者 (人)	自転車 (台)	合計 (人・台)
7:00- 8:00	6	0	6	70	2	72				76	2	78
8:00- 9:00	4	0	4	6	2	8				10	2	12
9:00-10:00	1	1	2	4	2	6				5	3	8
10:00-11:00	3	1	4	4	0	4				7	1	8
11:00-12:00	3	1	4	1	0	1				4	1	5
12:00-13:00	1	2	3	2	2	4				3	4	7
13:00-14:00	2	0	2	2	1	3				4	1	5
14:00-15:00	1	0	1	3	0	3				4	0	4
15:00-16:00	38	0	38	4	2	6				42	2	44
16:00-17:00	24	3	27	4	2	6				28	5	33
17:00-18:00	6	2	8	8	20	28				14	22	36
18:00-19:00	4	0	4	2	2	4				6	2	8
全時間合計	93	10	103	110	35	145				203	45	248

歩行者交通量調査表

調査日：平成27年10月27日(火) 天候：晴れ一時雨

調査地点：No.173 県道大沢西宮線

集計方法：方向別



方向 種別 時間帯	ア			イ						合計 (ア+イ)		
	歩行者 (人)	自転車 (台)	合計 (人・台)	歩行者 (人)	自転車 (台)	合計 (人・台)	歩行者 (人)	自転車 (台)	合計 (人・台)	歩行者 (人)	自転車 (台)	合計 (人・台)
7:00- 8:00	6	0	6	4	4	8				10	4	14
8:00- 9:00	2	0	2	2	2	4				4	2	6
9:00-10:00	4	0	4	4	1	5				8	1	9
10:00-11:00	8	1	9	7	1	8				15	2	17
11:00-12:00	4	3	7	5	3	8				9	6	15
12:00-13:00	3	2	5	1	0	1				4	2	6
13:00-14:00	0	2	2	1	0	1				1	2	3
14:00-15:00	5	1	6	2	1	3				7	2	9
15:00-16:00	3	2	5	4	0	4				7	2	9
16:00-17:00	11	1	12	2	2	4				13	3	16
17:00-18:00	10	8	18	7	0	7				17	8	25
18:00-19:00	5	2	7	3	0	3				8	2	10
全時間合計	61	22	83	42	14	56				103	36	139

方向 種別 時間帯	ウ			エ						合計 (ウ+エ)		
	歩行者 (人)	自転車 (台)	合計 (人・台)	歩行者 (人)	自転車 (台)	合計 (人・台)	歩行者 (人)	自転車 (台)	合計 (人・台)	歩行者 (人)	自転車 (台)	合計 (人・台)
7:00- 8:00	7	0	7	10	1	11				17	1	18
8:00- 9:00	5	0	5	2	0	2				7	0	7
9:00-10:00	0	0	0	7	0	7				7	0	7
10:00-11:00	1	0	1	1	1	2				2	1	3
11:00-12:00	0	0	0	0	2	2				0	2	2
12:00-13:00	5	0	5	5	1	6				10	1	11
13:00-14:00	0	0	0	2	1	3				2	1	3
14:00-15:00	2	0	2	5	0	5				7	0	7
15:00-16:00	0	0	0	1	0	1				1	0	1
16:00-17:00	3	0	3	3	1	4				6	1	7
17:00-18:00	3	0	3	4	7	11				7	7	14
18:00-19:00	1	0	1	0	1	1				1	1	2
全時間合計	27	0	27	40	15	55				67	15	82