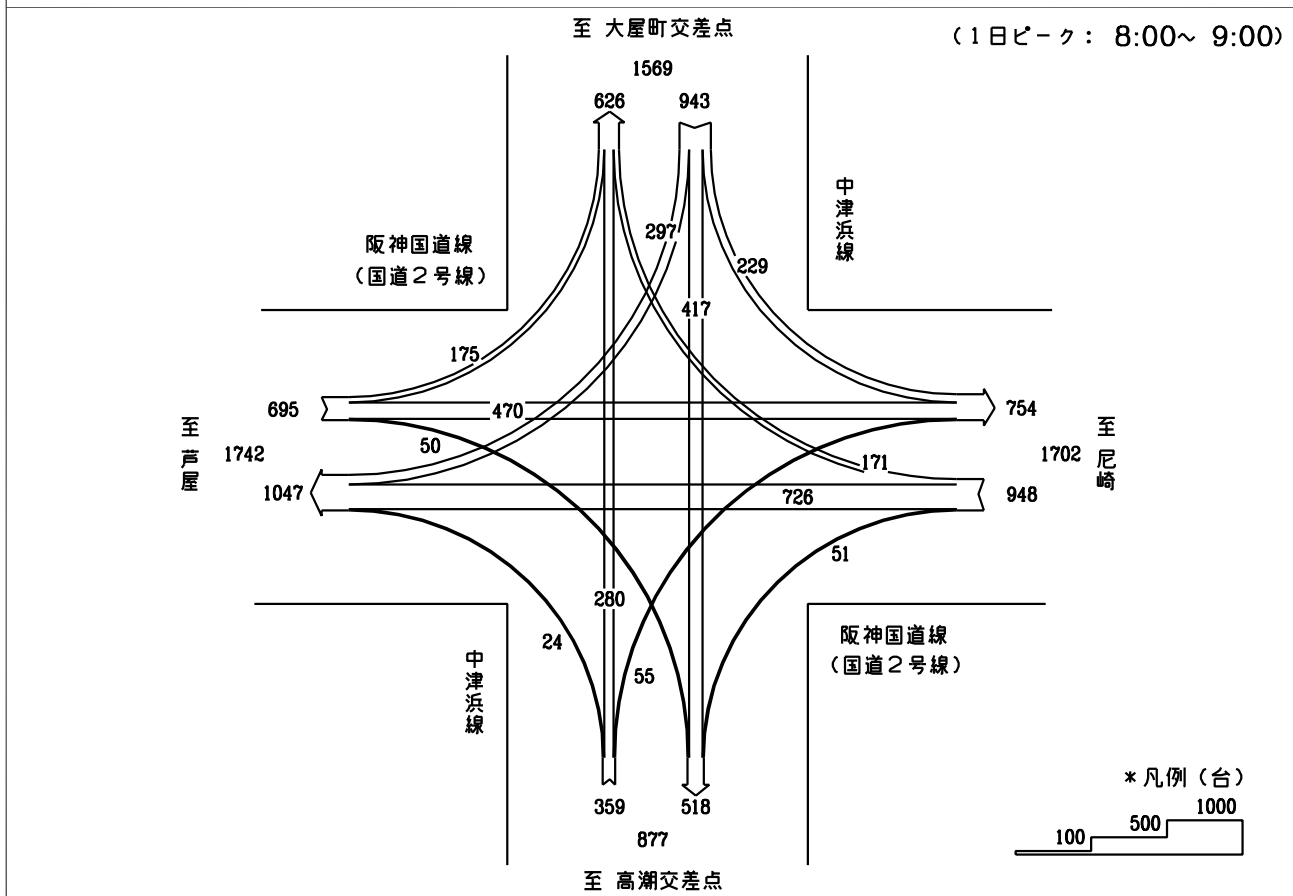
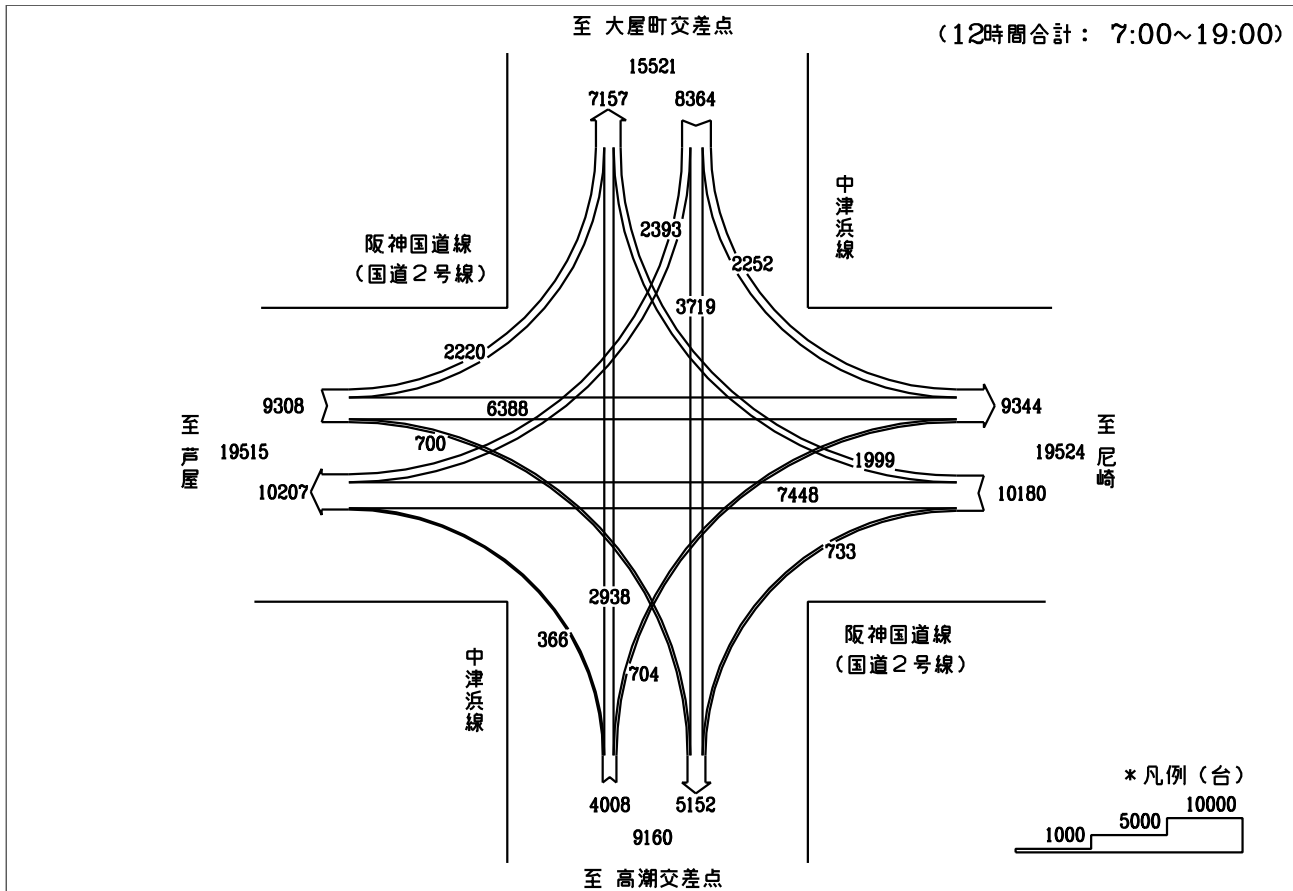


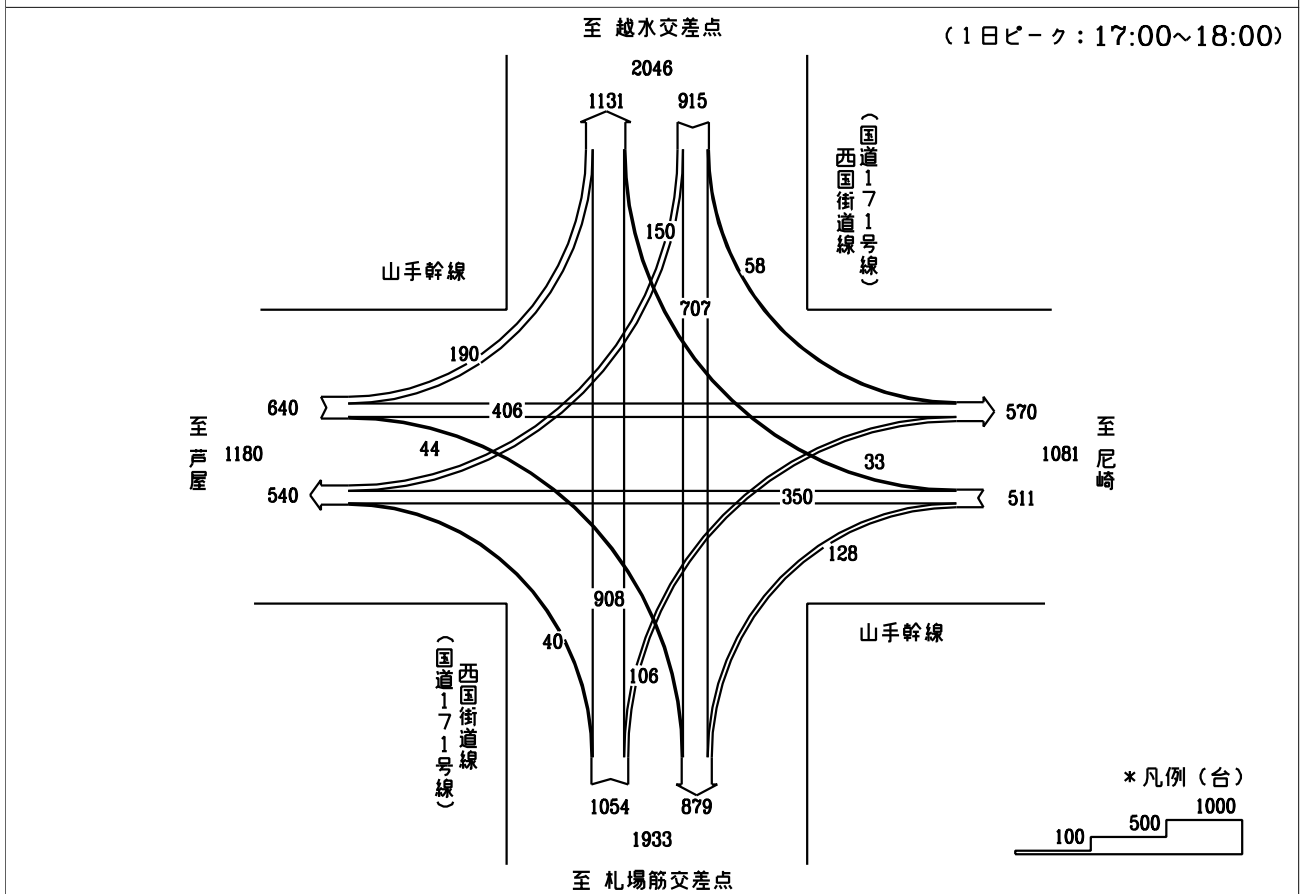
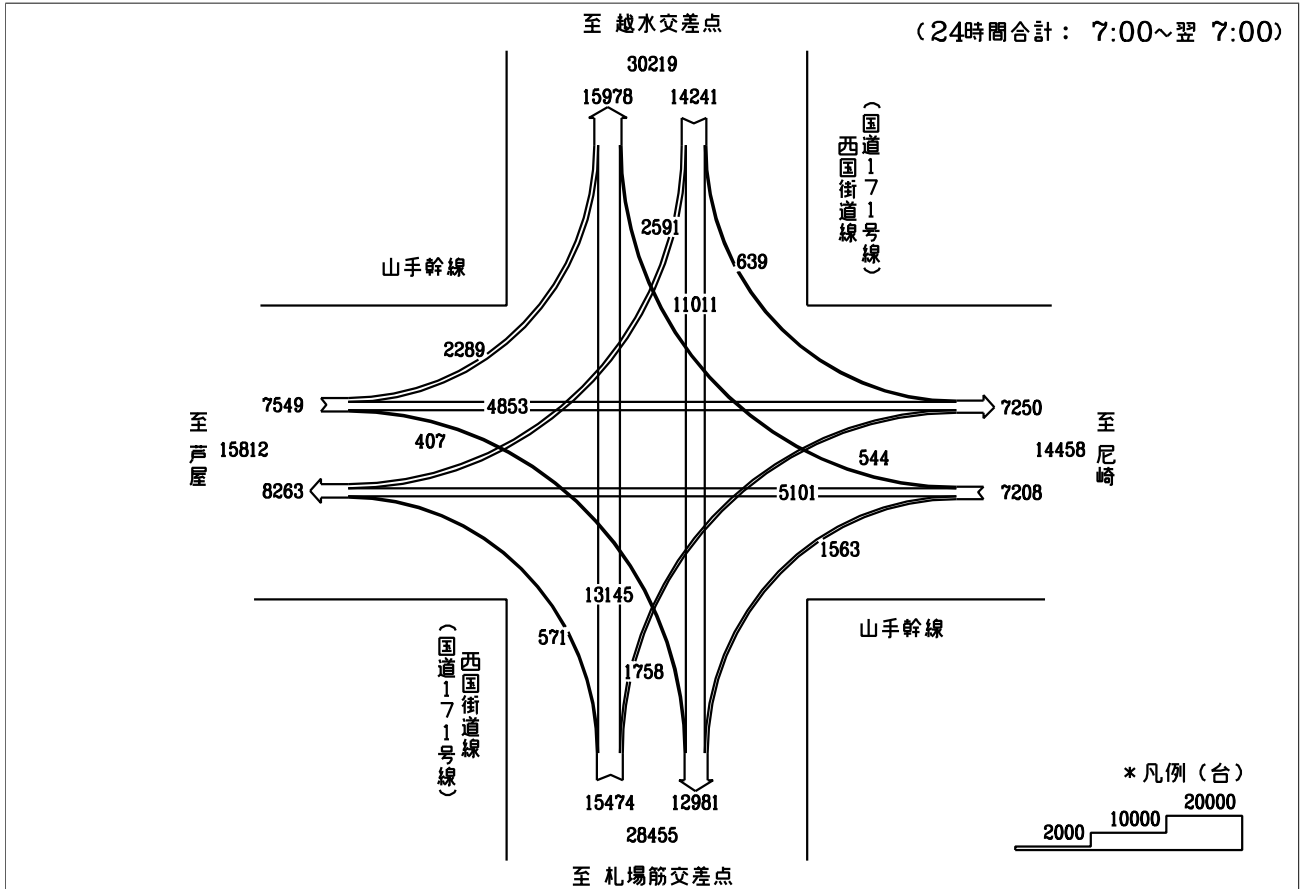
自動車交通流動図

調査地点 : No.1 国道2号線 / 中津浜線
 調査年月日 : 令和3年10月12日 (火) 天候 : 曇り



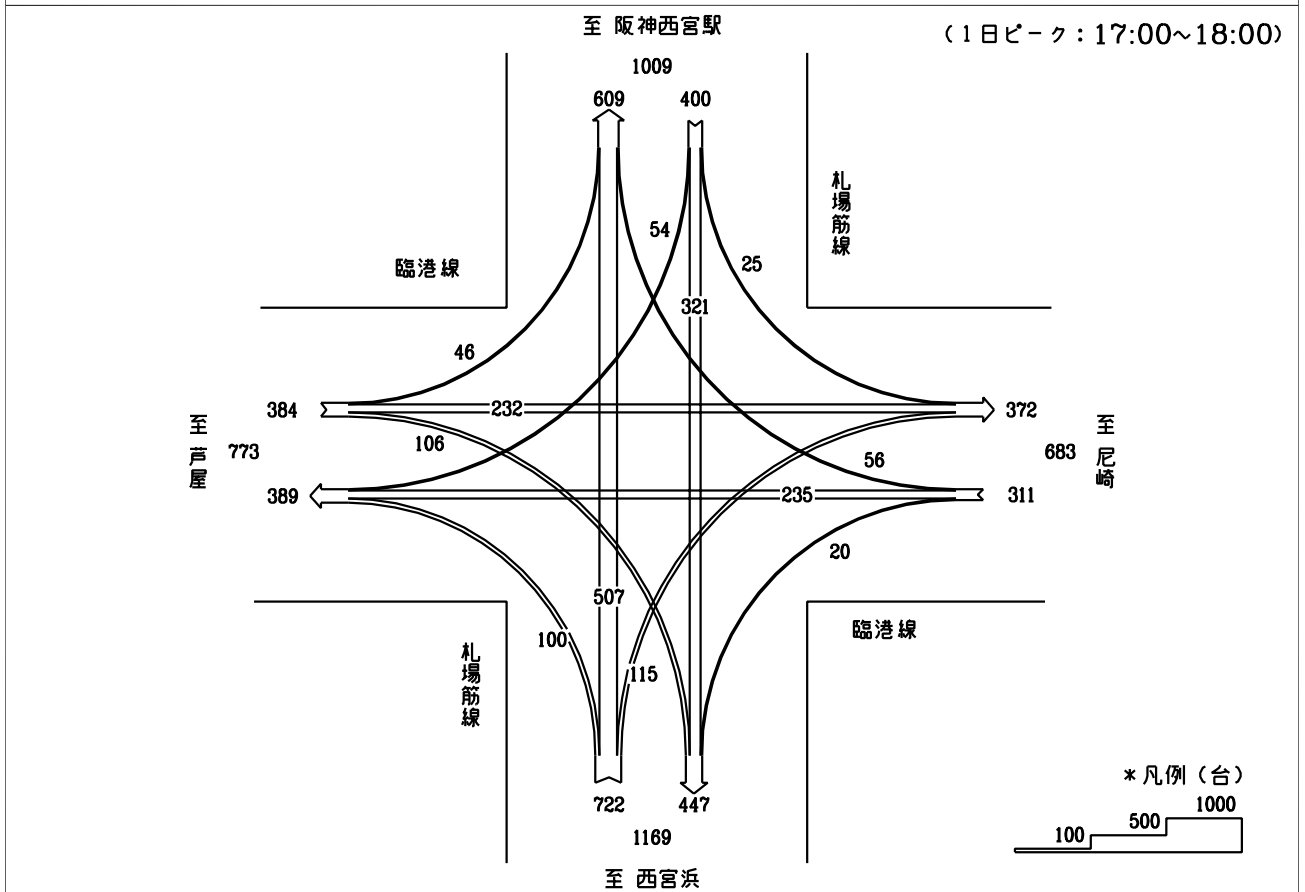
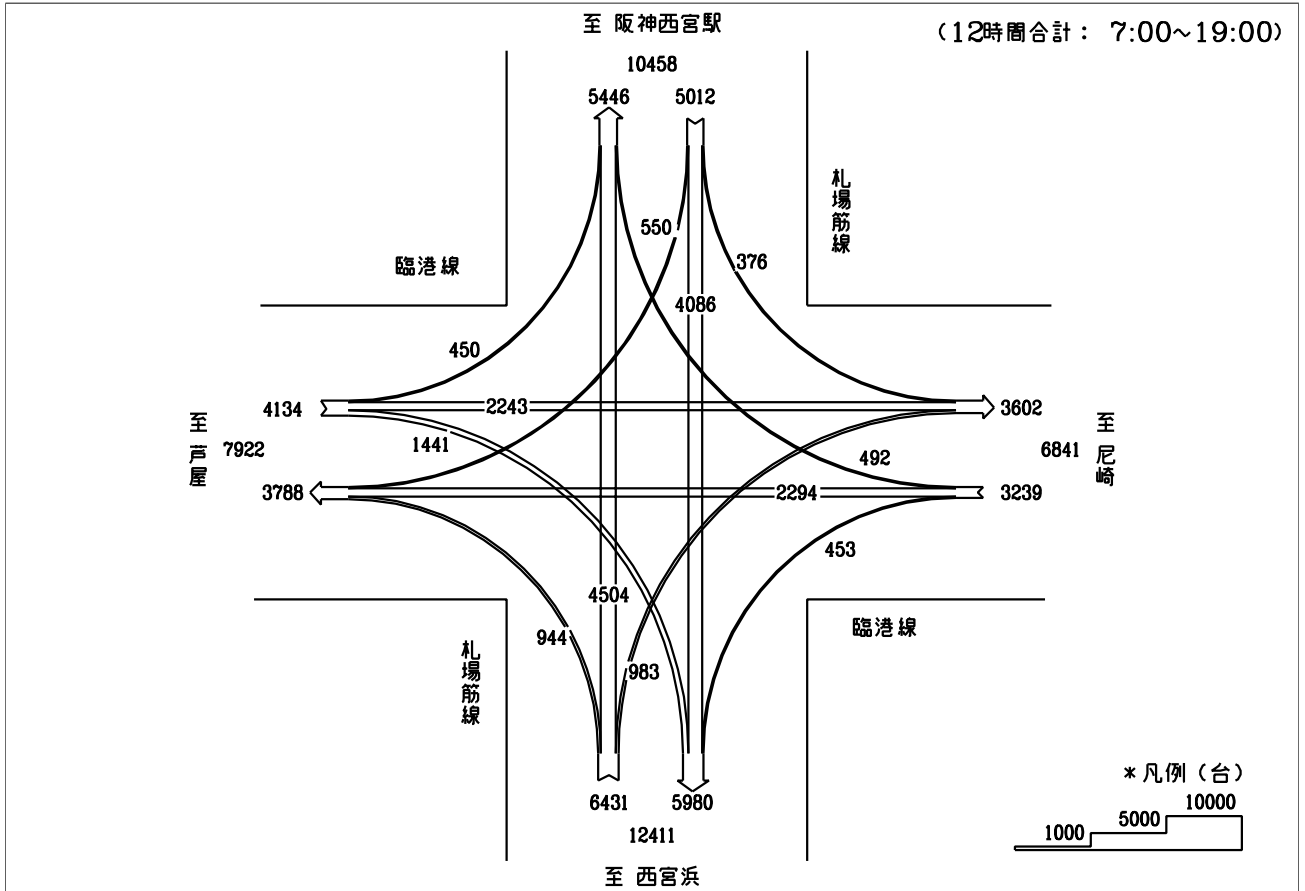
自動車交通流動図

調査地点 : No.2 西国街道線 / 山手幹線
 調査年月日 : 令和3年10月12日 (火) 天候 : 曇り



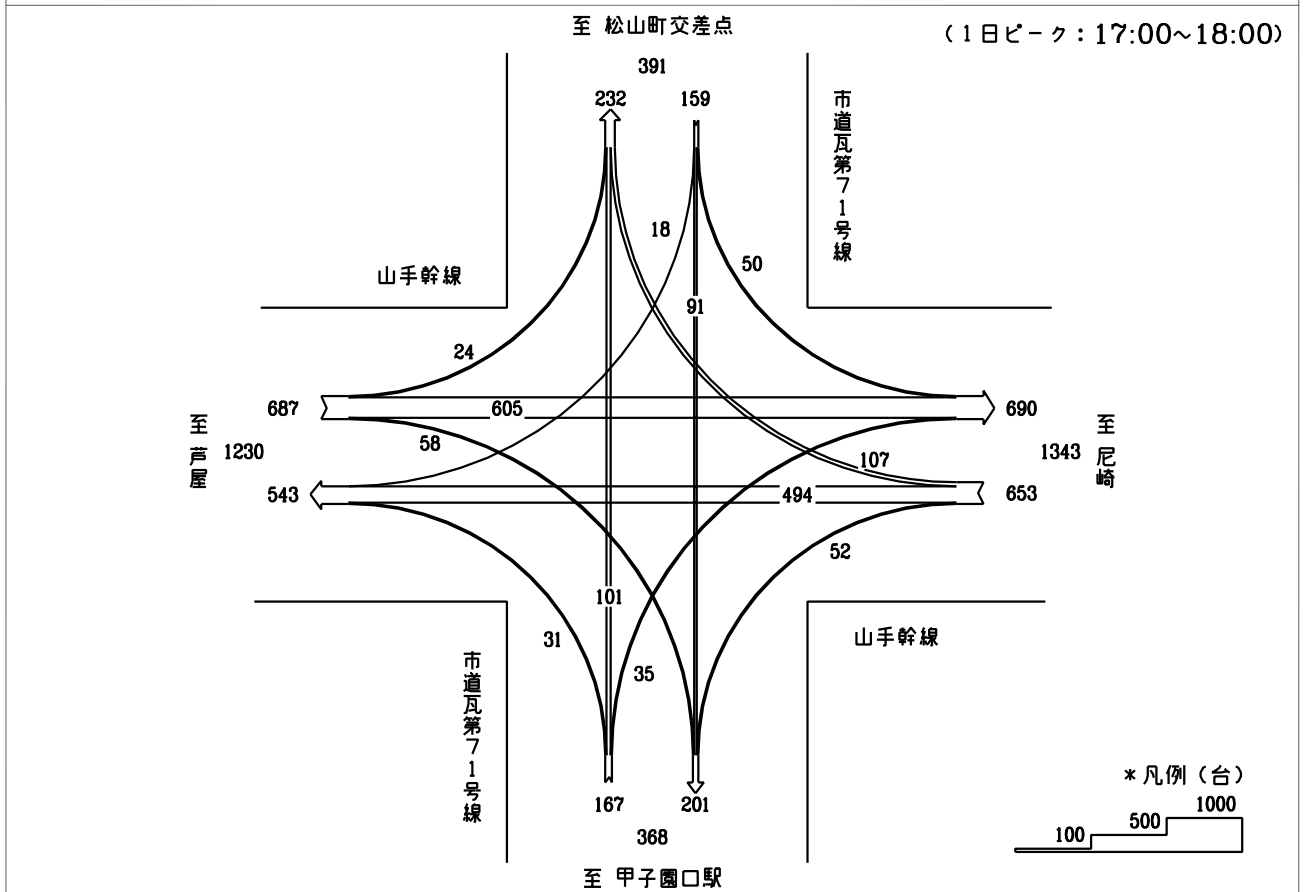
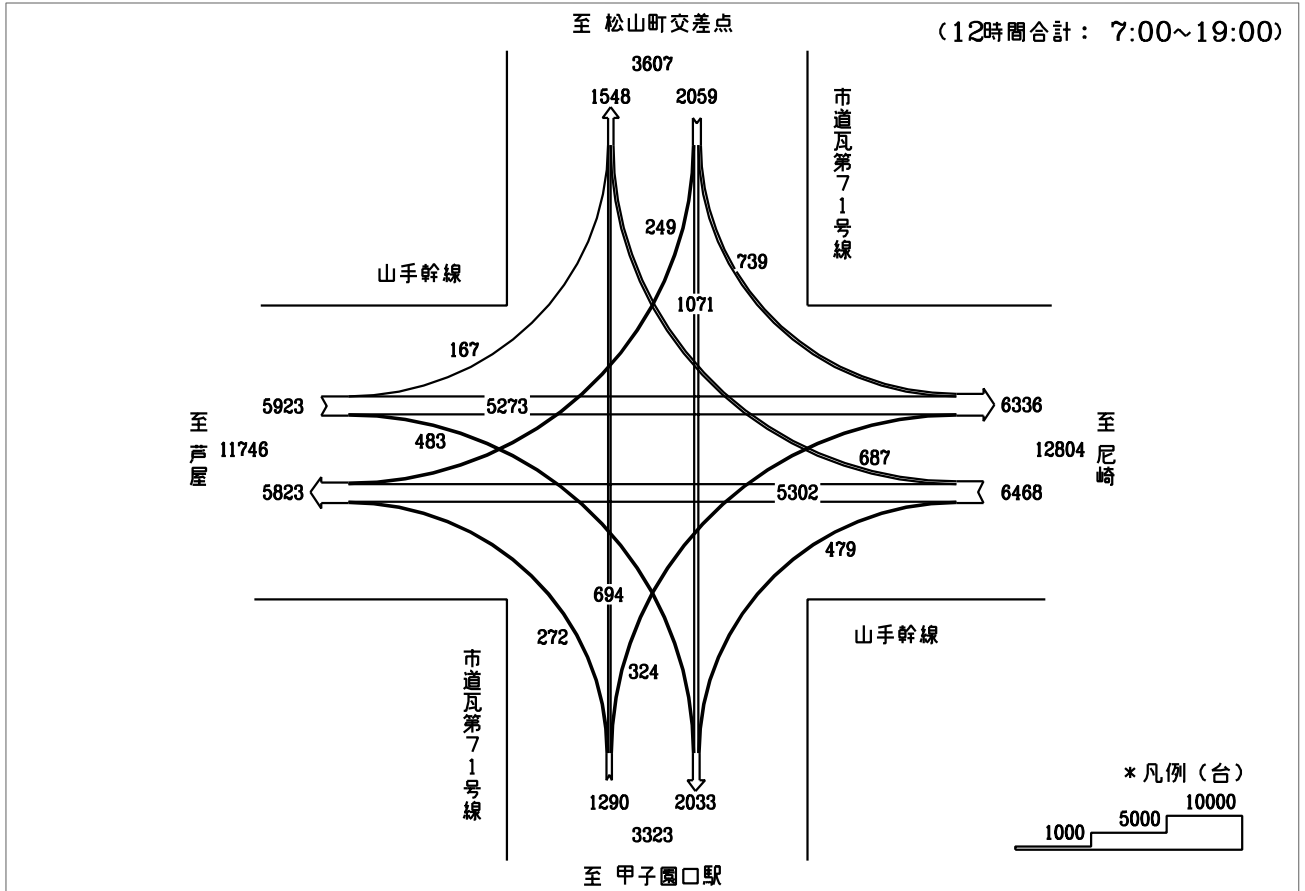
自動車交通流動図

調査地点 : No.3 札幌筋線/臨港線
 調査年月日 : 令和3年10月12日(火) 天候:曇り



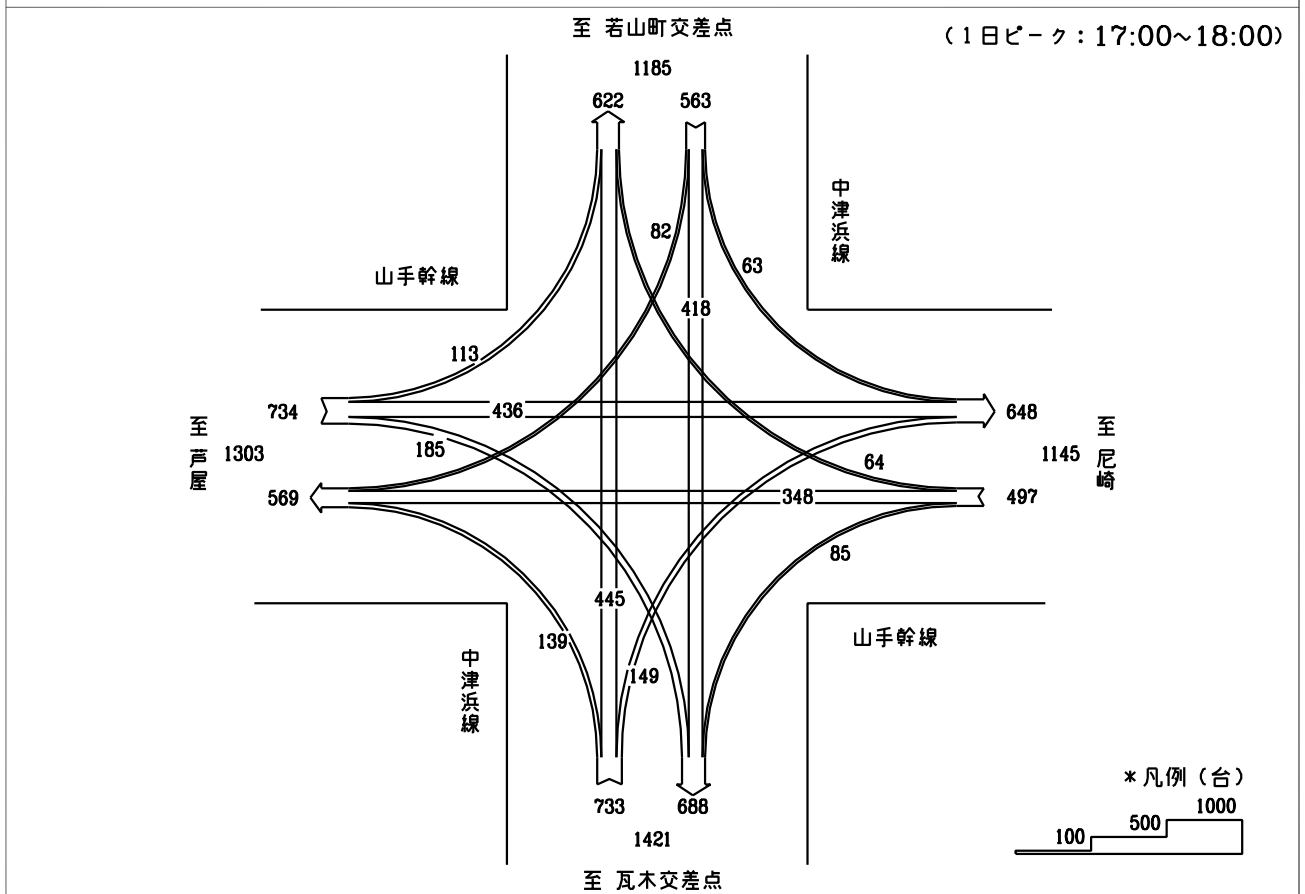
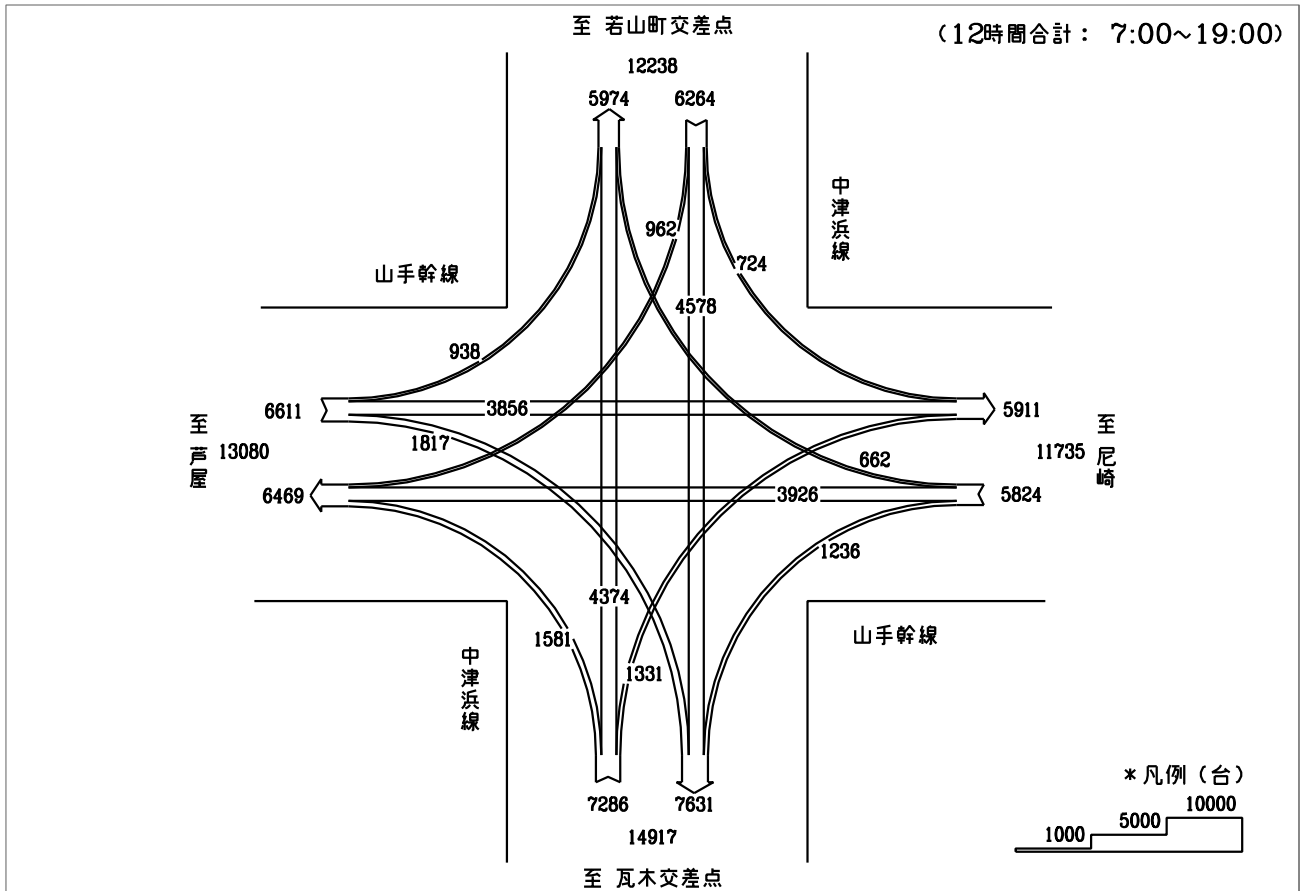
自動車交通流動図

調査地点 : No.4 山手幹線ノ市道瓦71号線
 調査年月日 : 令和3年10月12日(火) 天候:曇り



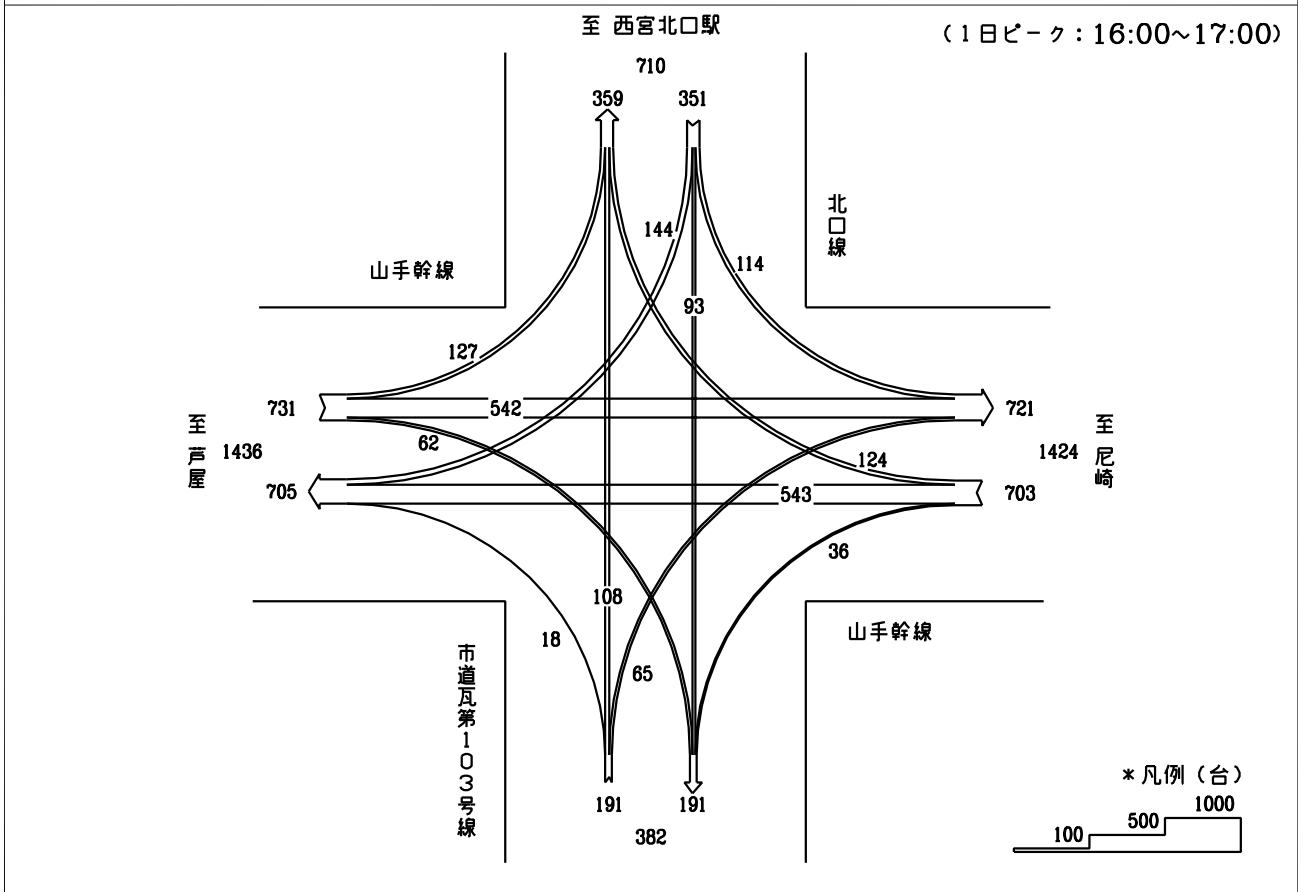
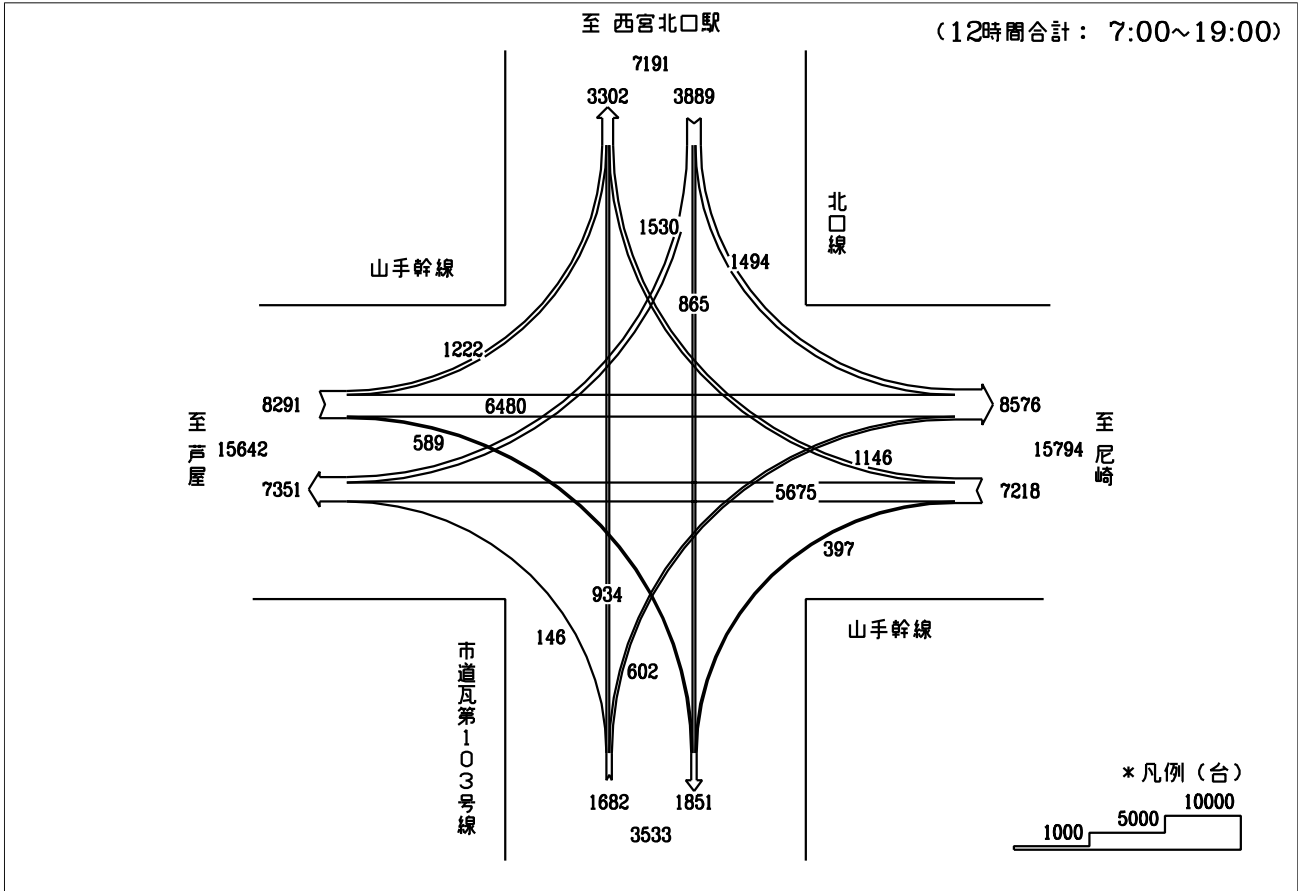
自動車交通流動図

調査地点 : No.5 山手幹線 / 中津浜線
 調査年月日 : 令和3年10月12日(火) 天候 : 曇り



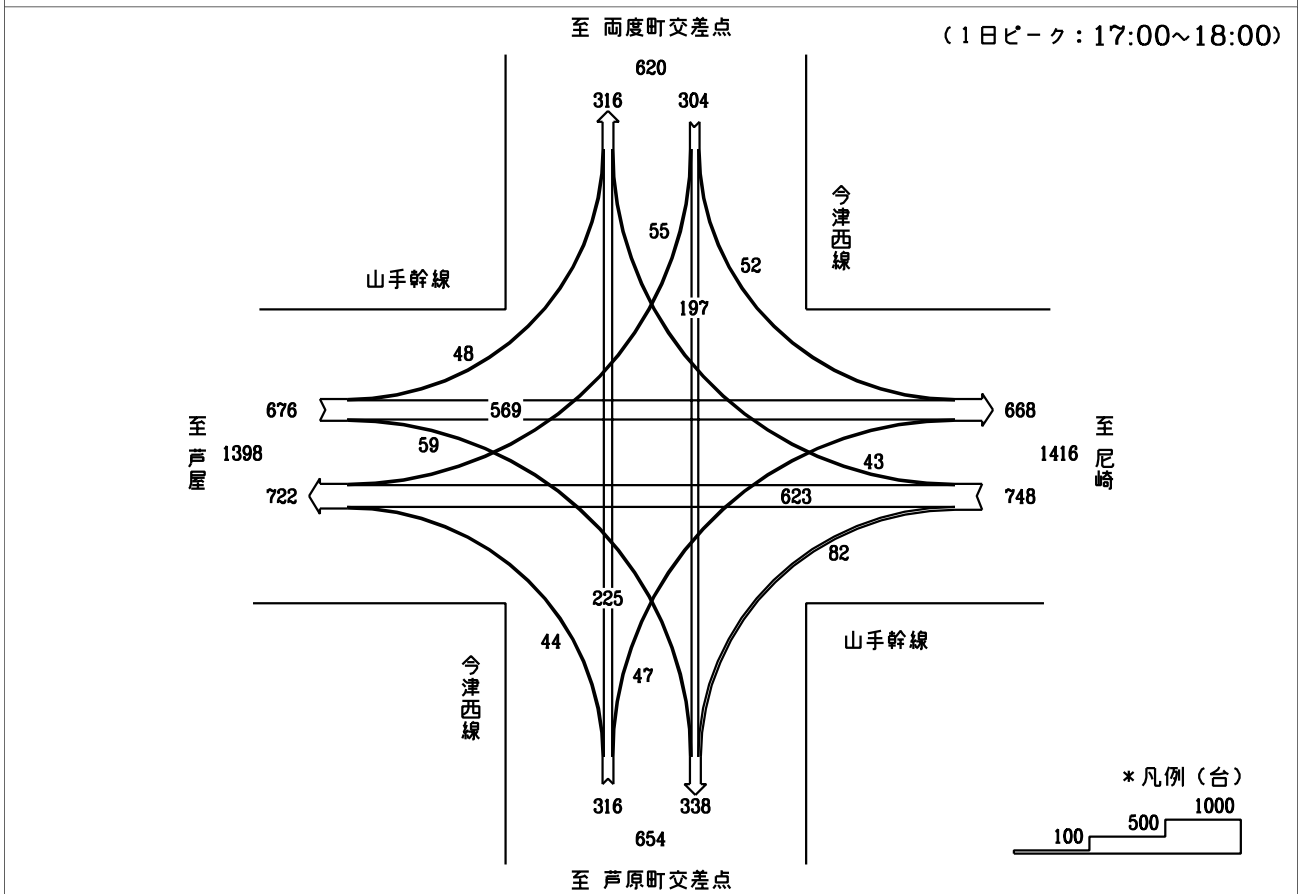
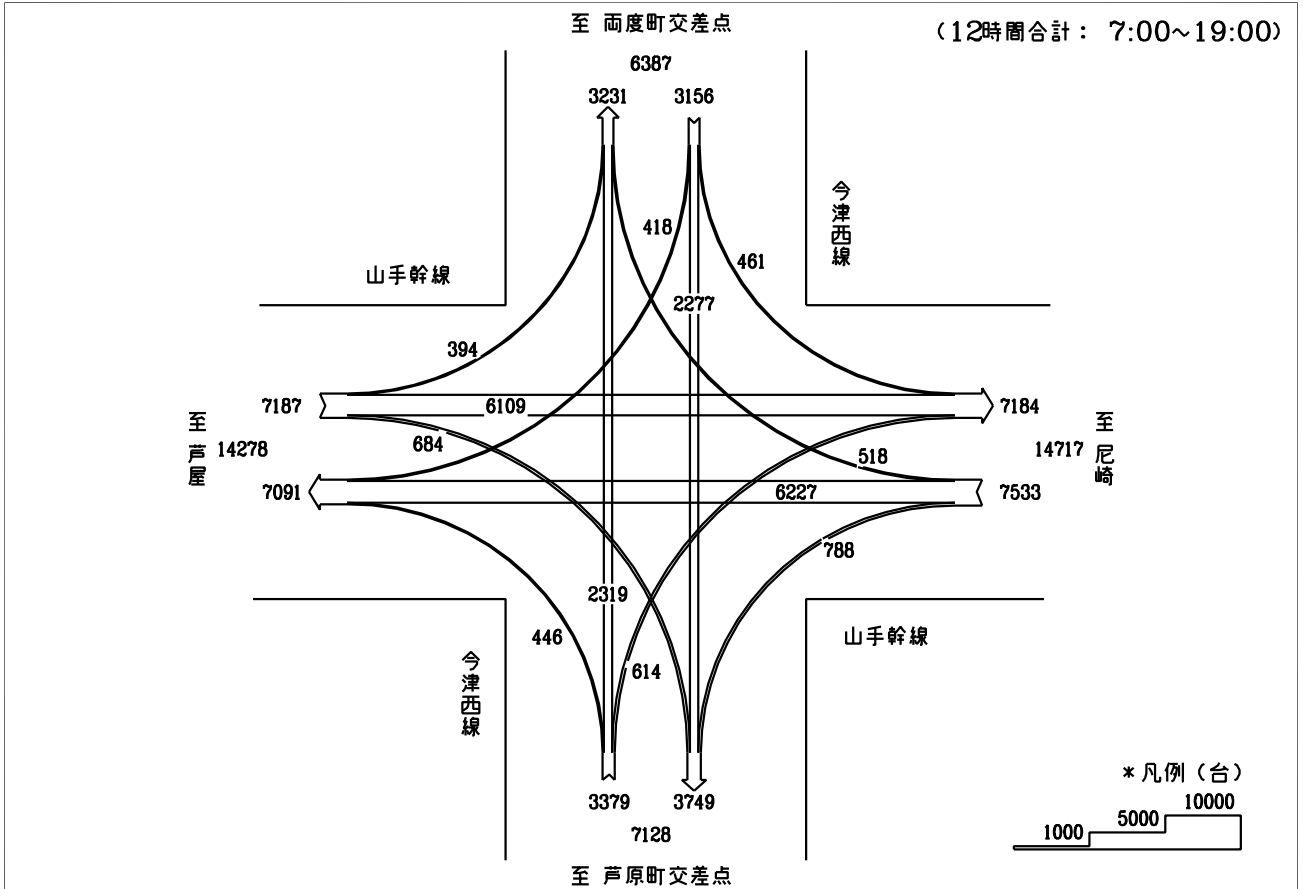
自動車交通流動図

調査地点 : No.6 山手幹線/北口線/瓦第103号線
 調査年月日 : 令和3年10月12日(火) 天候:曇り



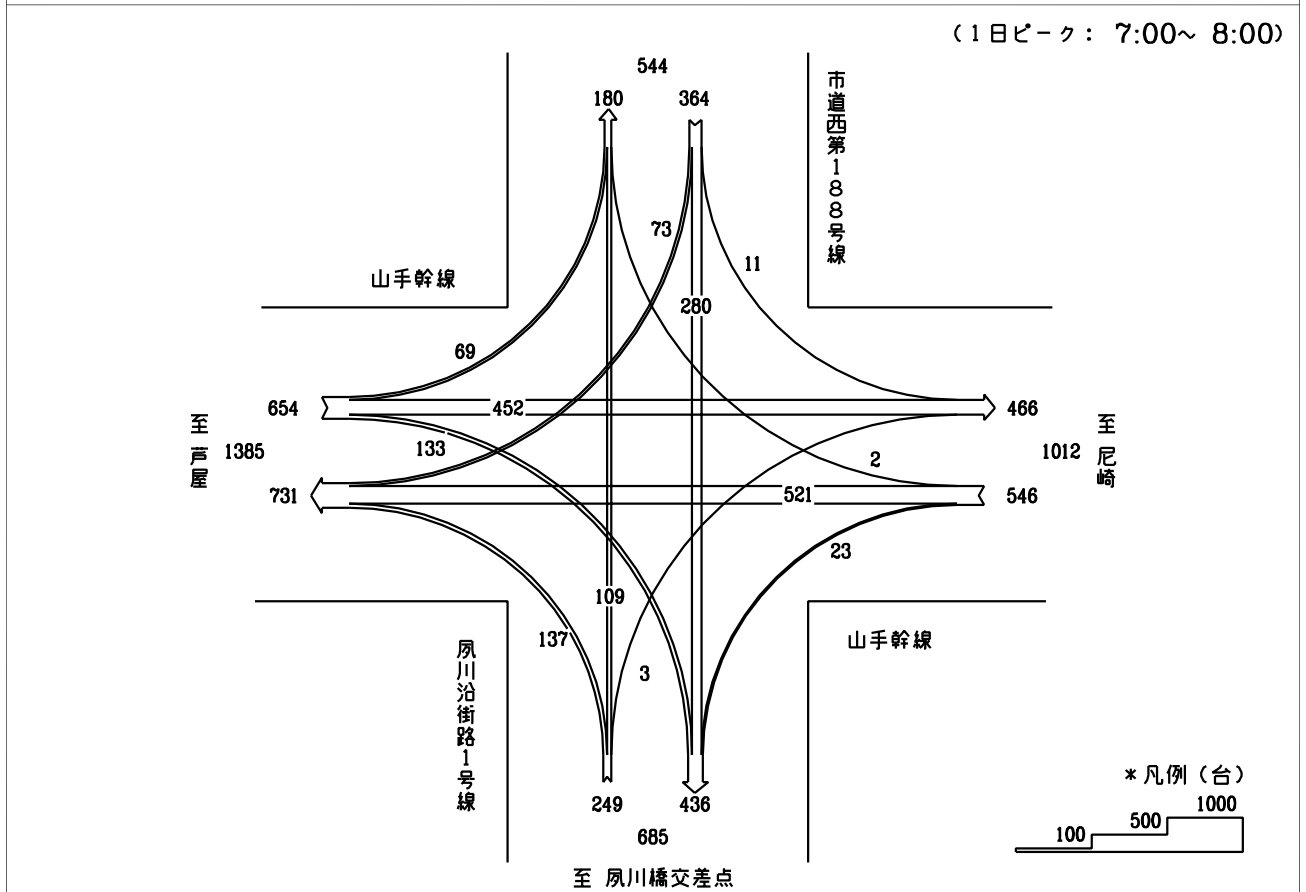
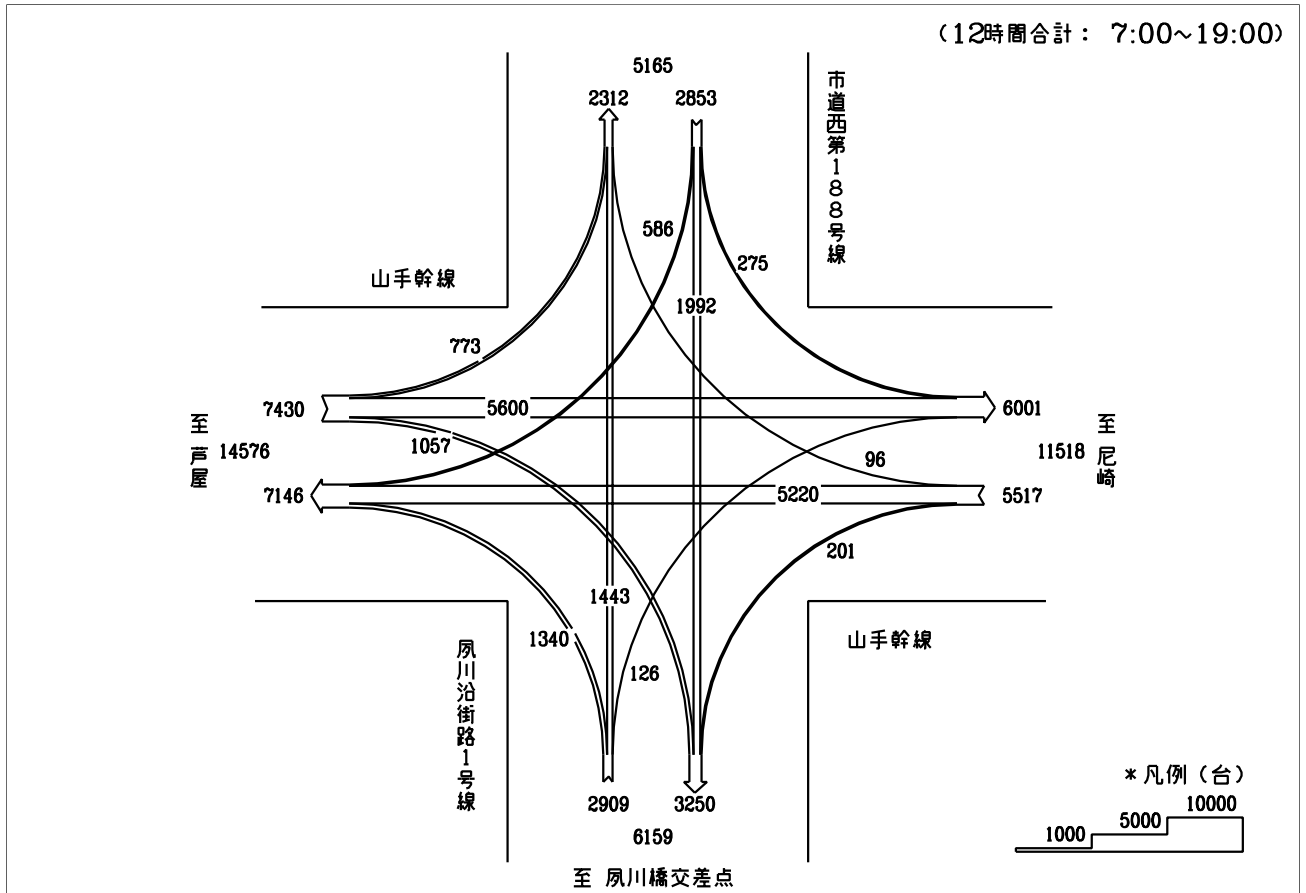
自動車交通流動図

調査地点 : No.7 山手幹線/今津西線
 調査年月日 : 令和3年10月12日(火) 天候:曇り



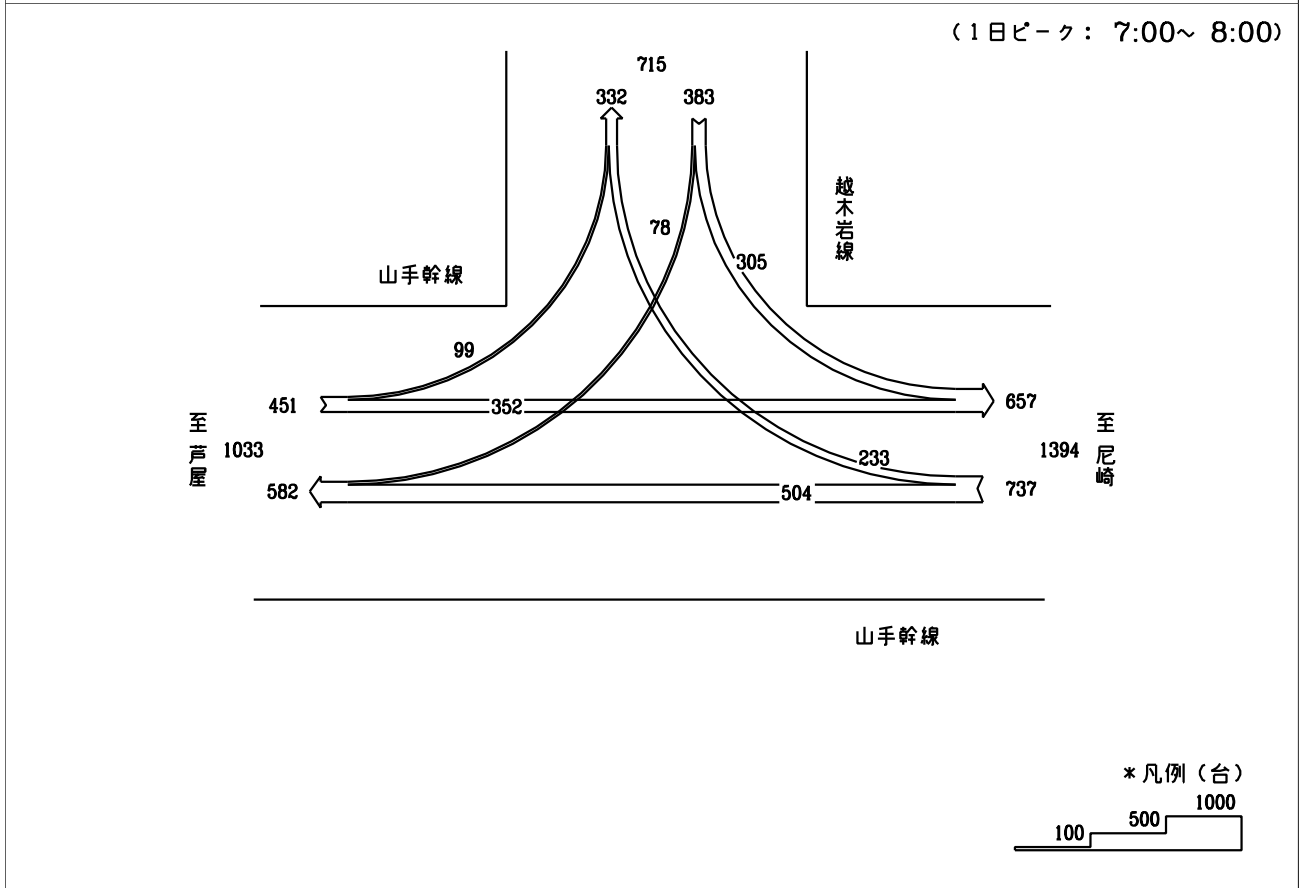
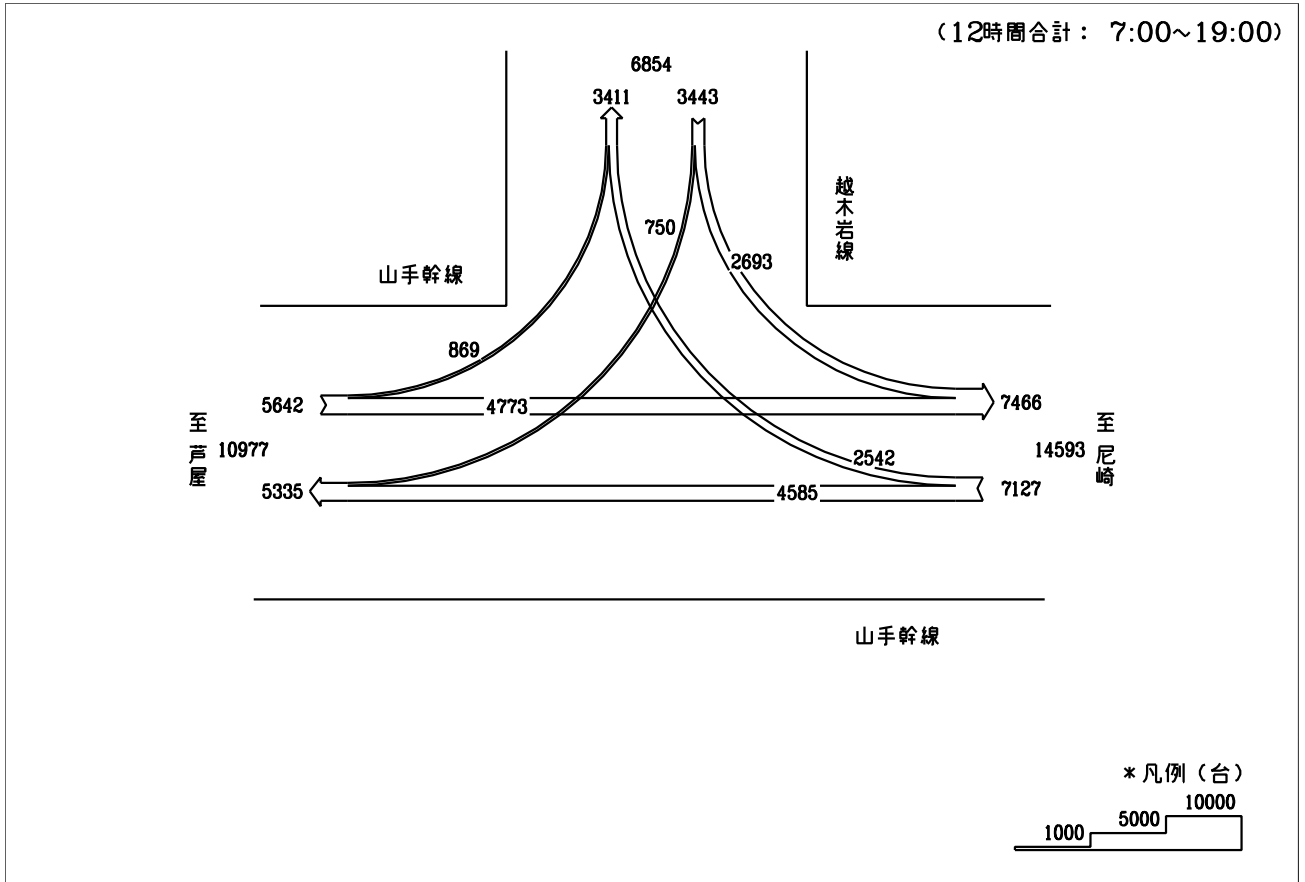
自動車交通流動図

調査地点 : No.8 山手幹線 / 夙川沿街路
 調査年月日 : 令和3年10月12日 (火) 天候 : 曇り



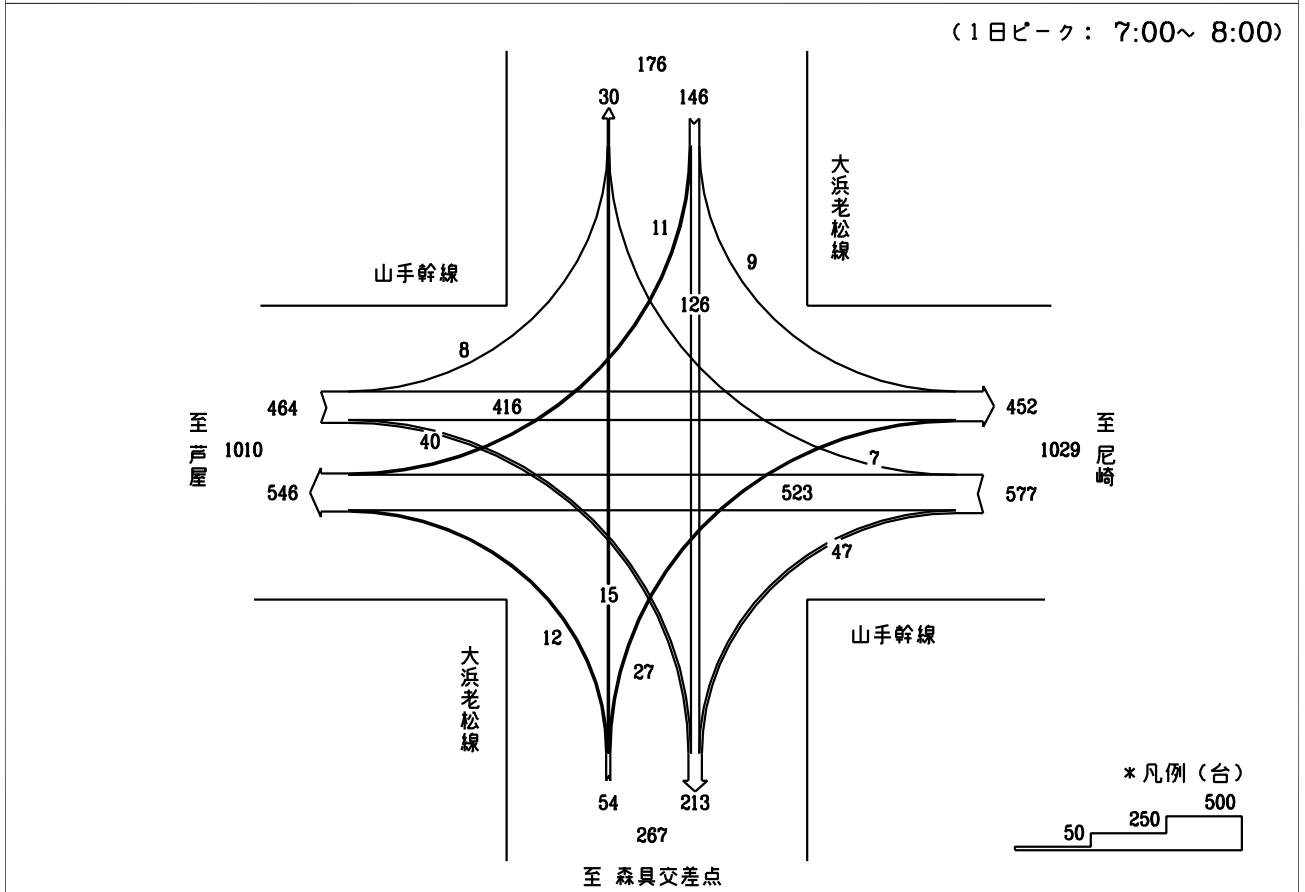
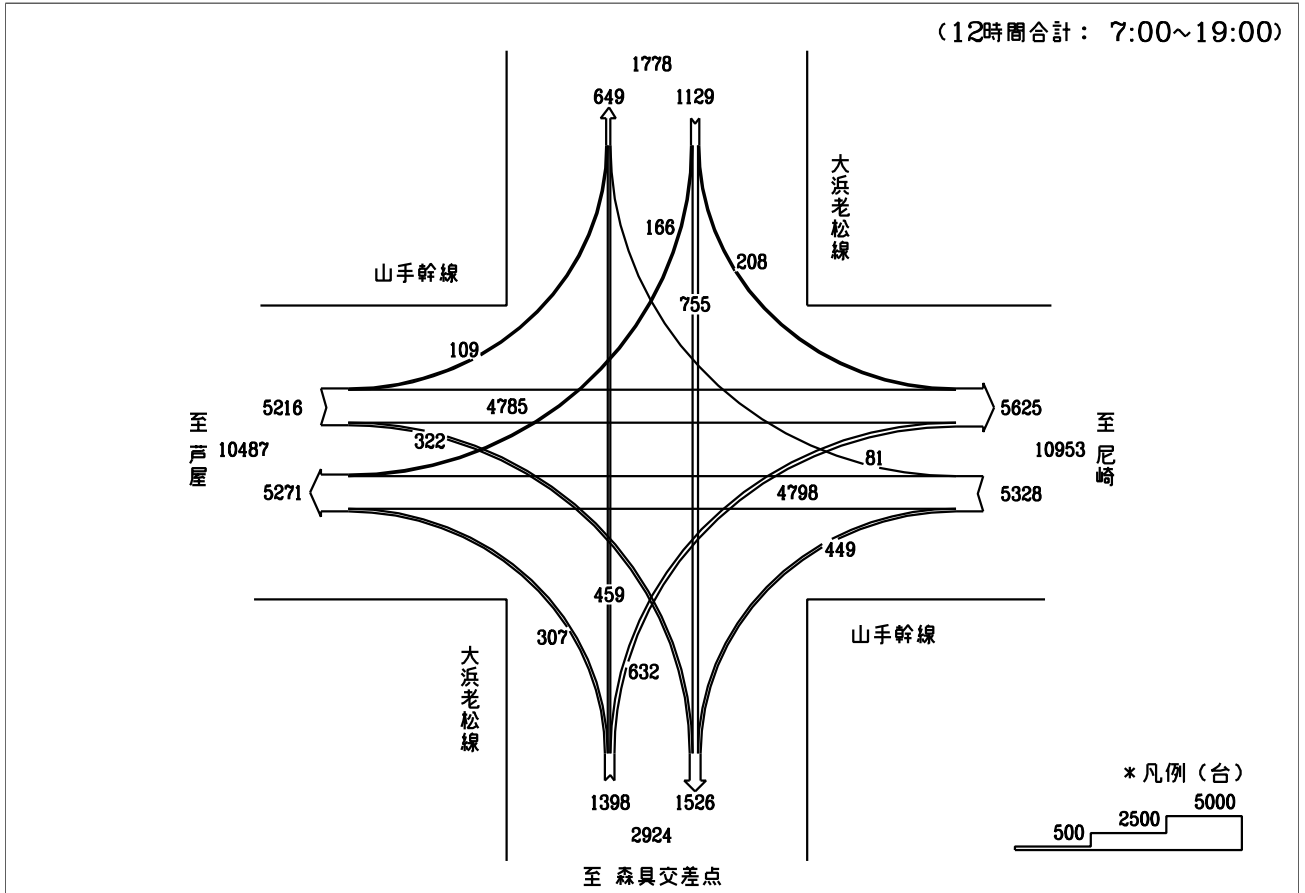
自動車交通流動図

調査地点 : No.9 山手幹線 / 越木岩線
 調査年月日 : 令和3年10月12日(火) 天候 : 曇り



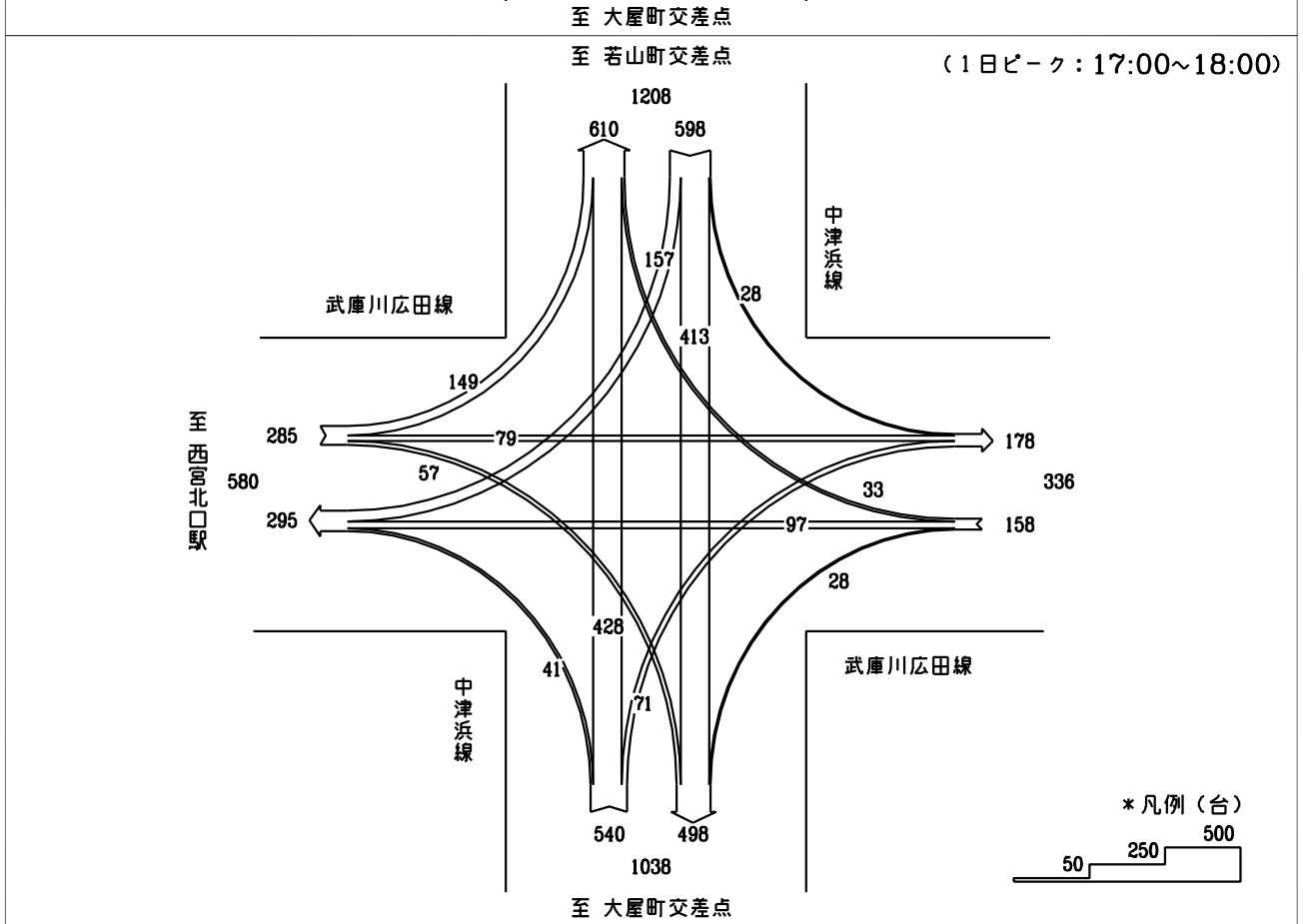
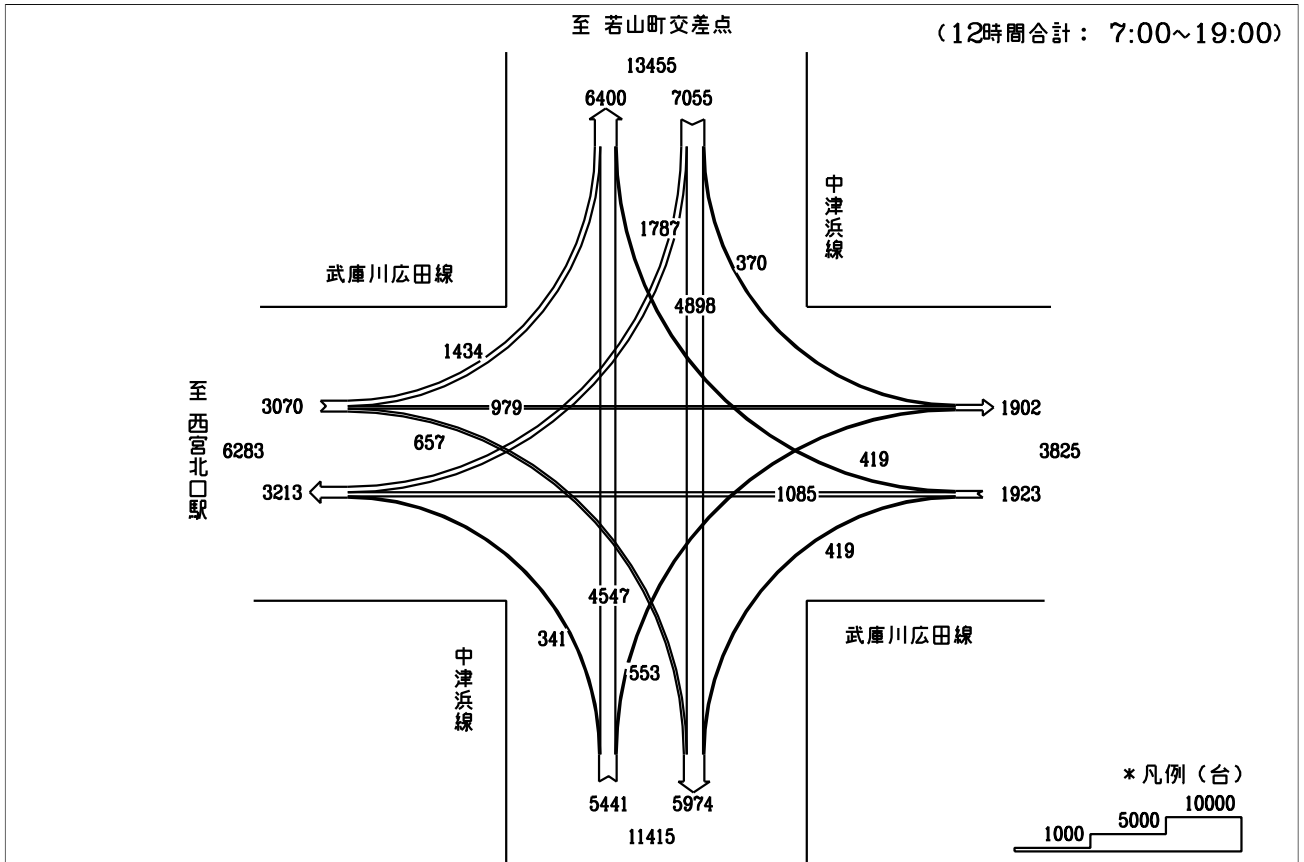
自動車交通流動図

調査地点 : No.10 山手幹線/大浜老松線
 調査年月日 : 令和3年10月12日(火) 天候 : 曇り



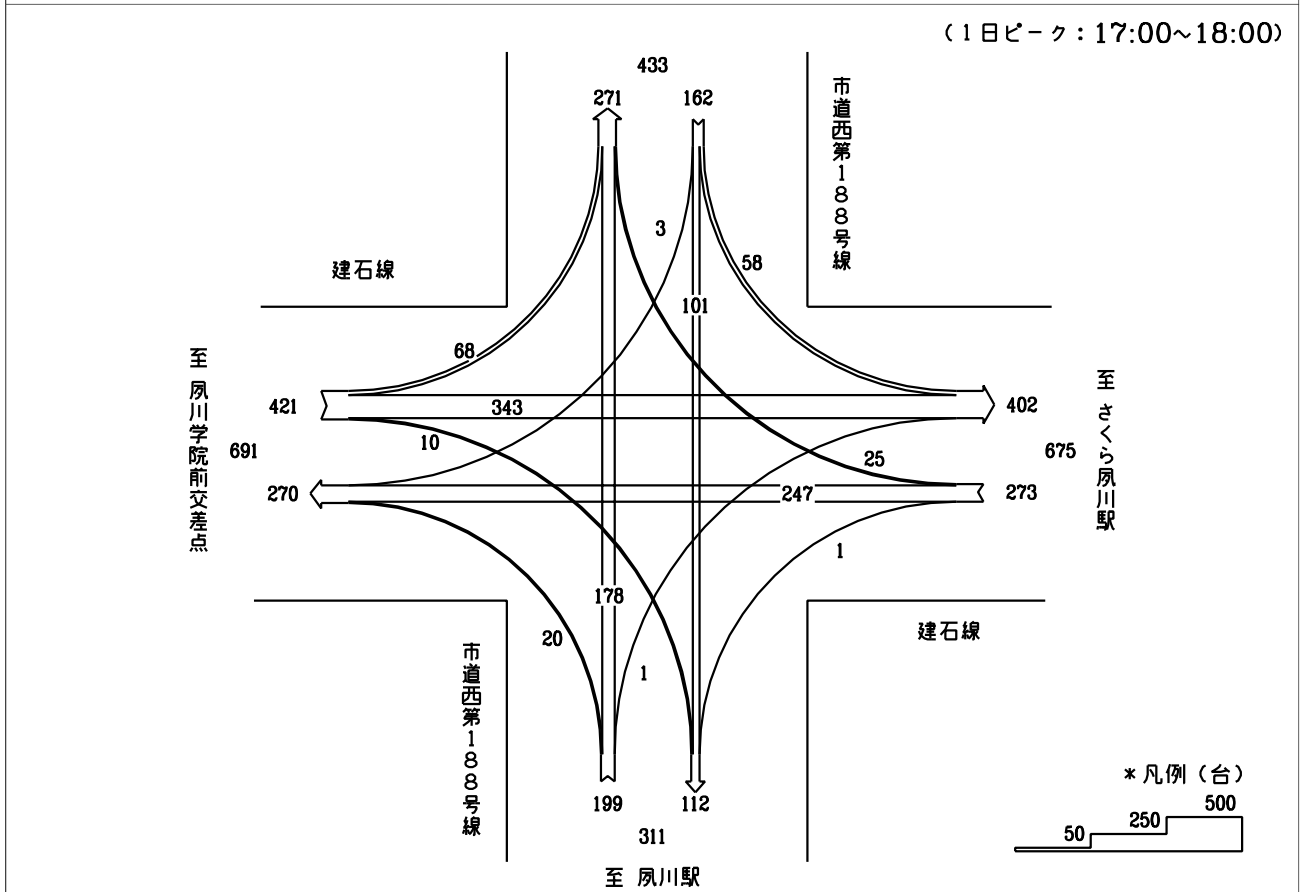
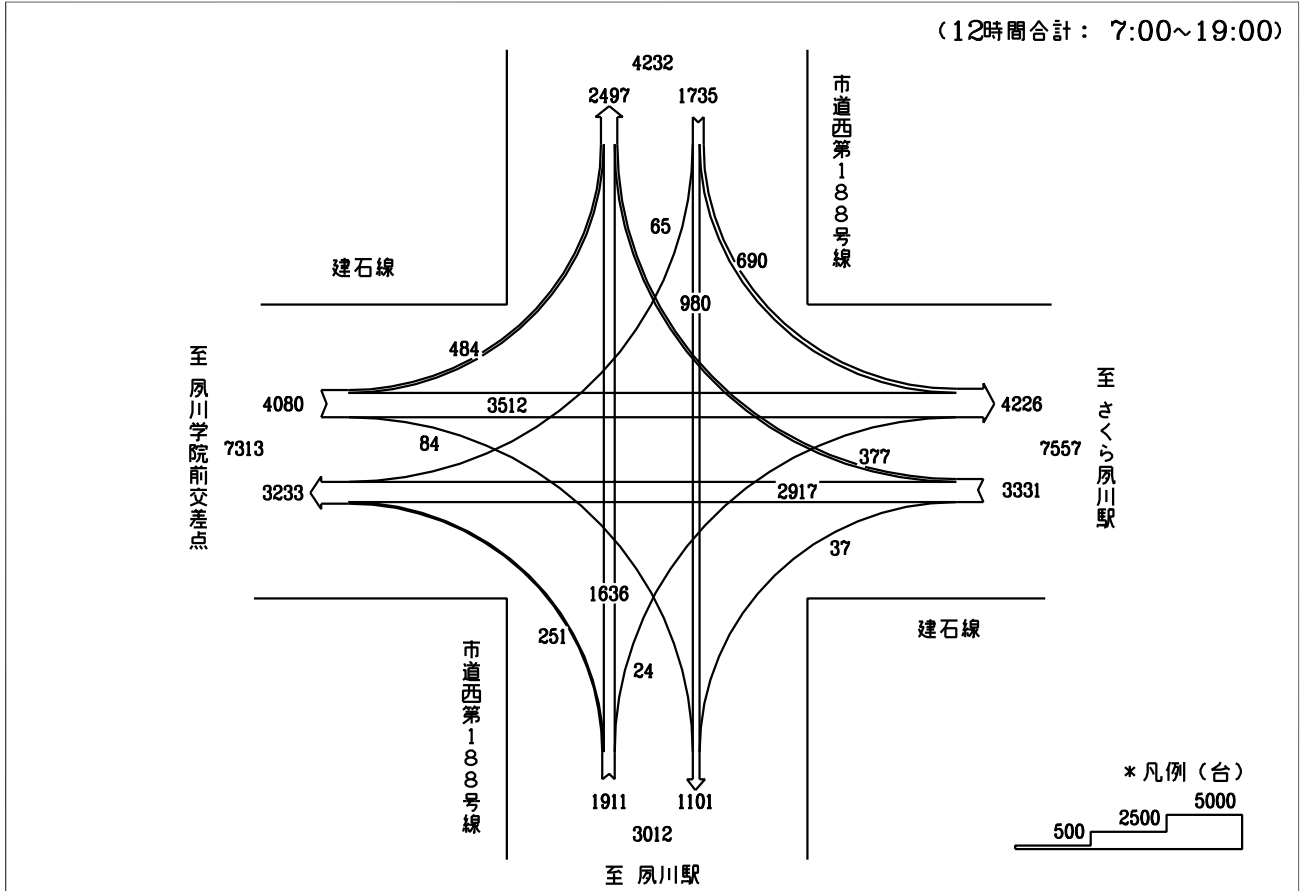
自動車交通流動図

調査地点 : No.11 中津浜線 / 武庫川広田線
 調査年月日 : 令和3年10月12日(火) 天候:曇り



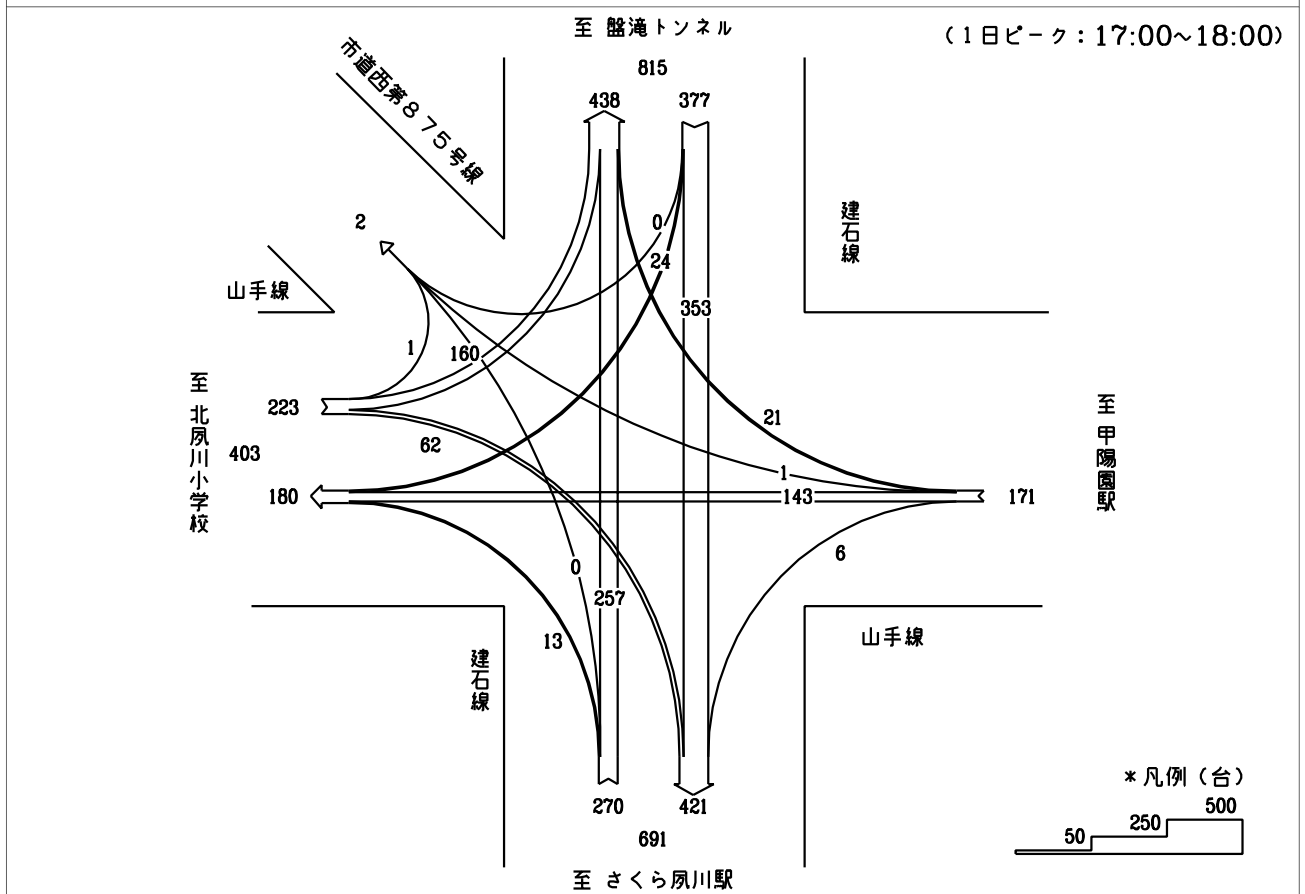
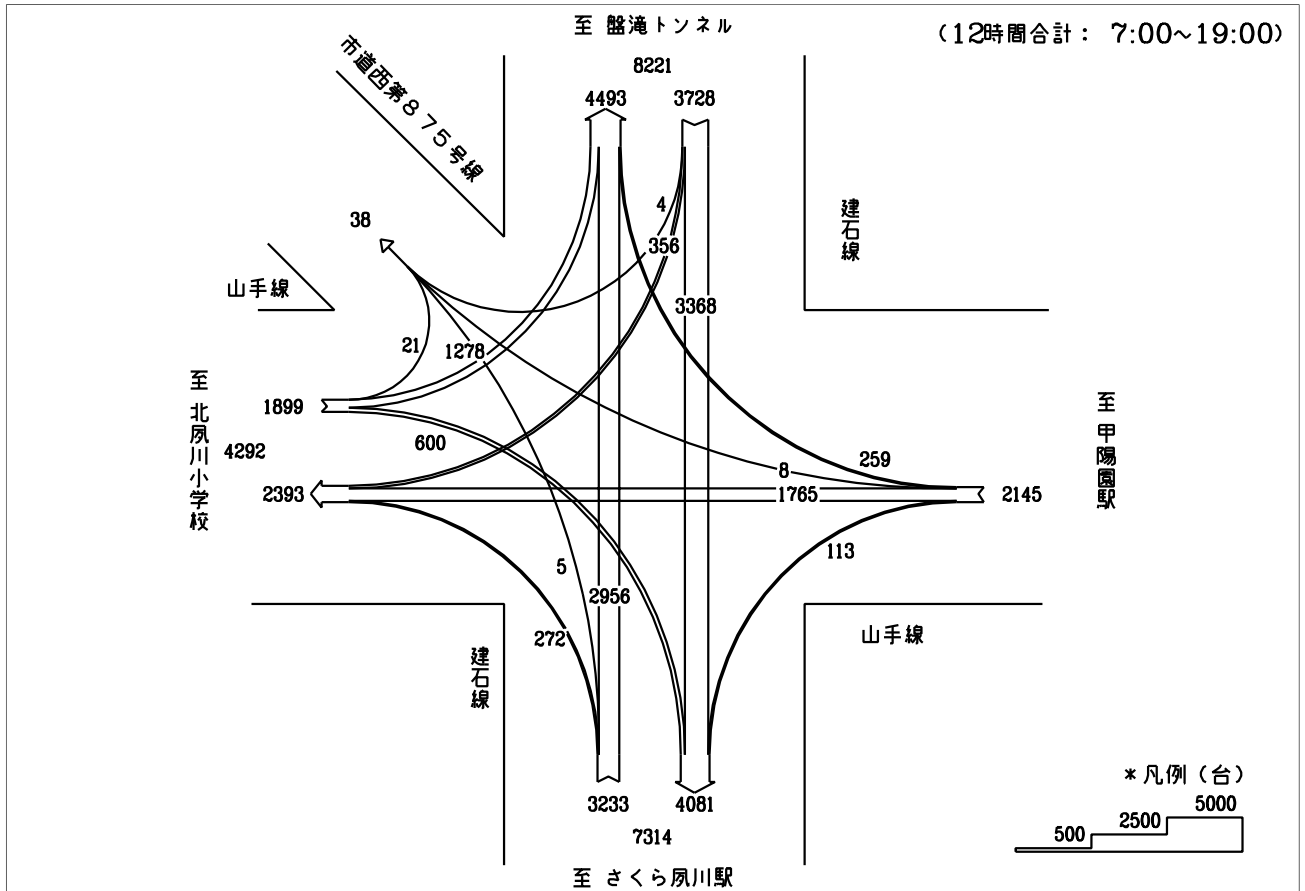
自動車交通流動図

調査地点 : No.13 建石線 / 市道西第188号線
 調査年月日 : 令和3年10月12日(火) 天候:曇り



自動車交通流動図

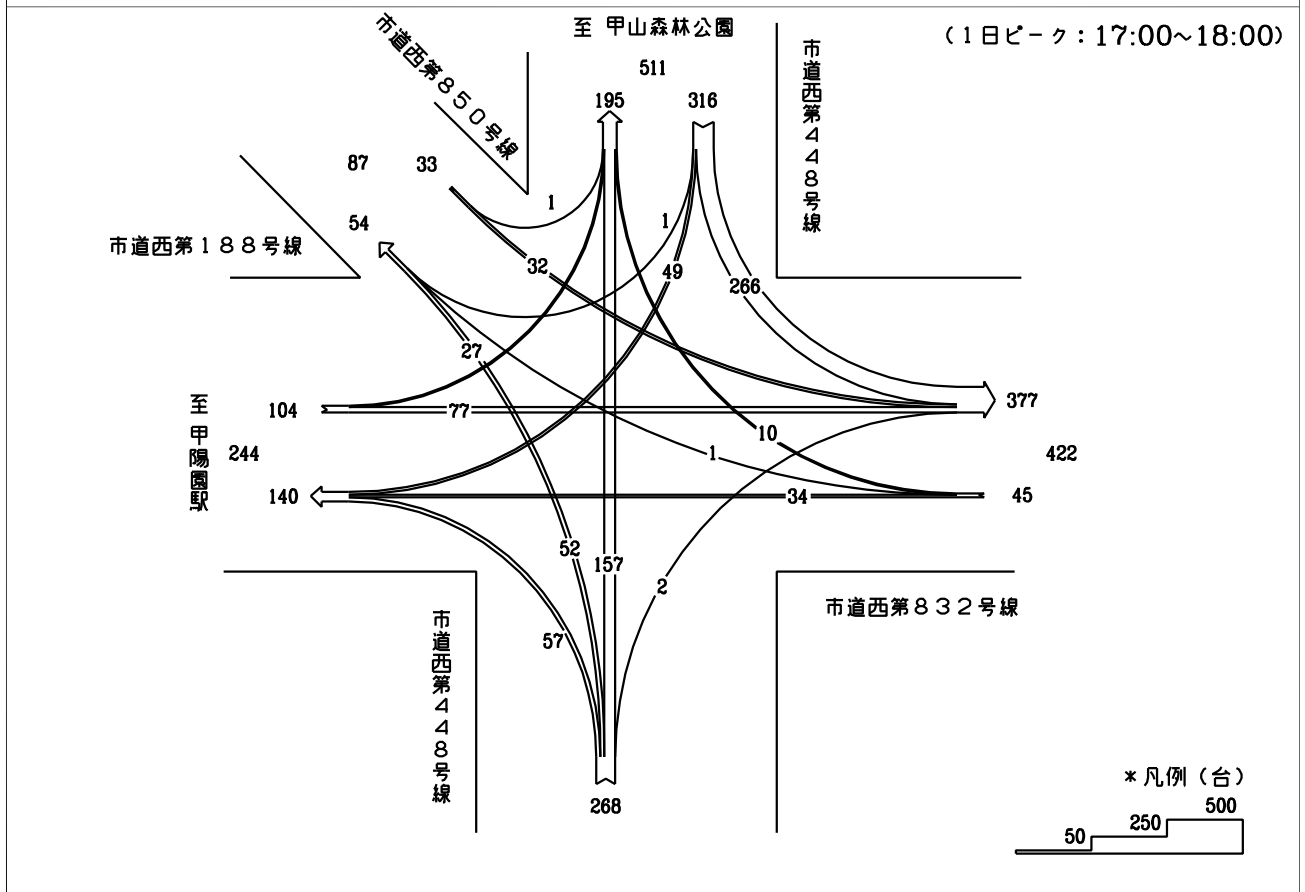
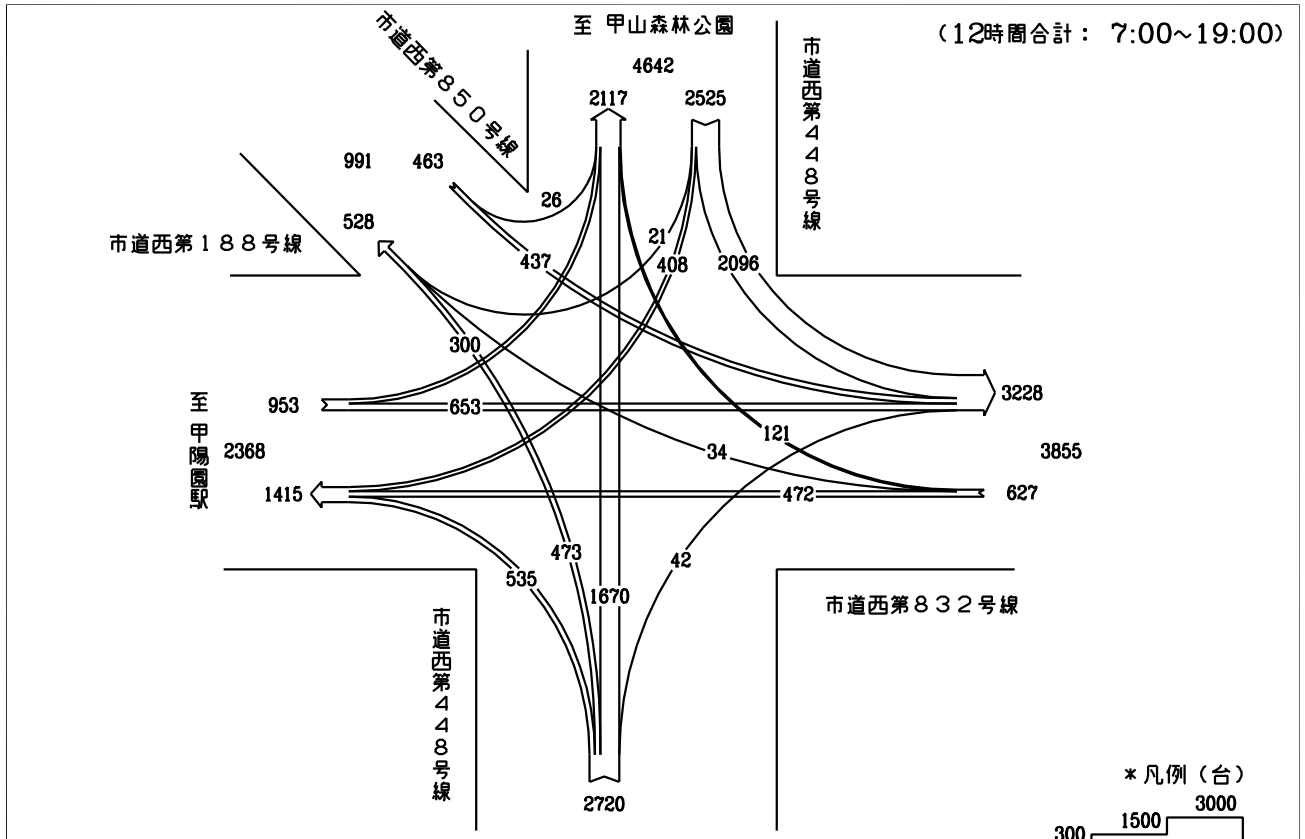
調査地点 : No.14 建石線ノ山手線
 調査年月日 : 令和3年10月12日(火) 天候:曇り



自動車交通流動図

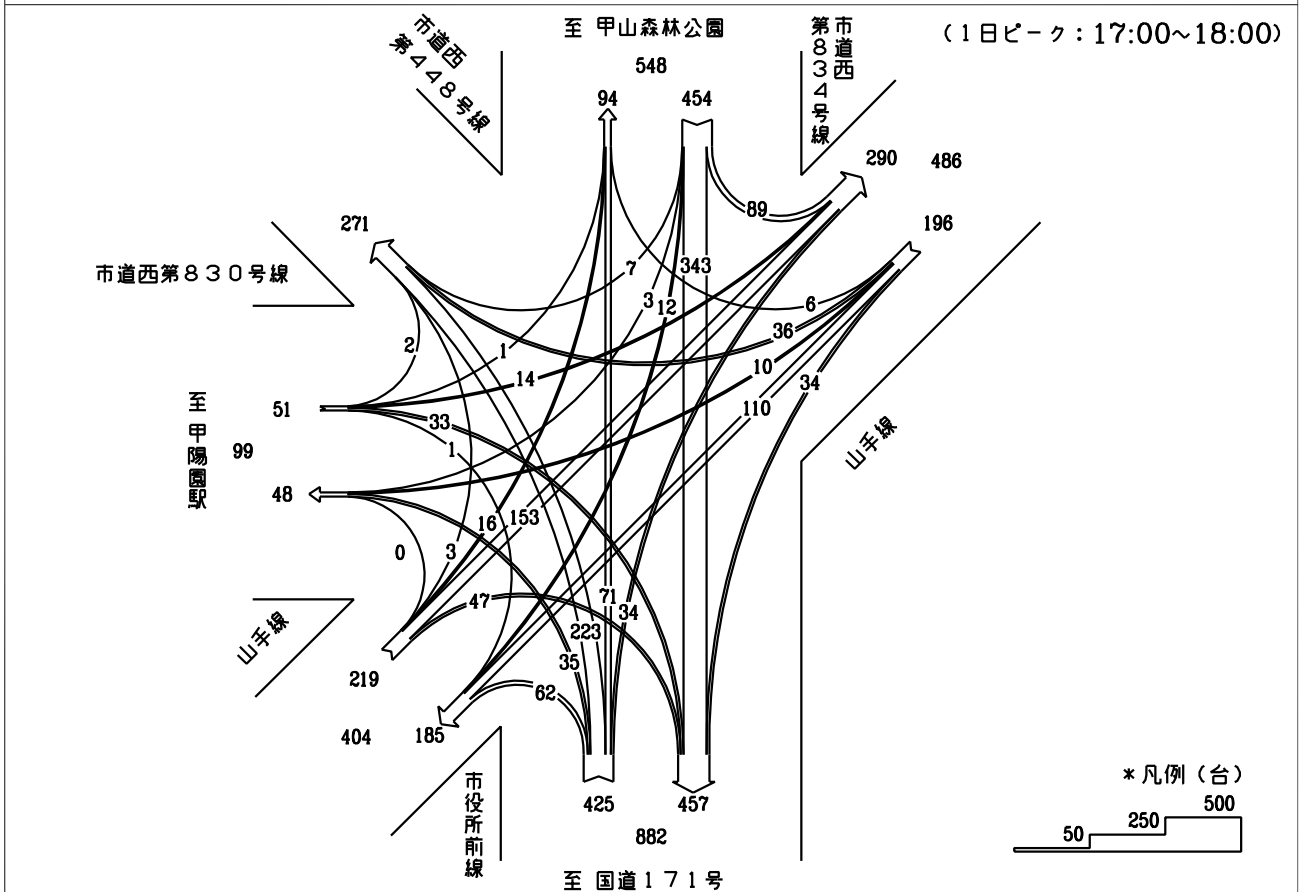
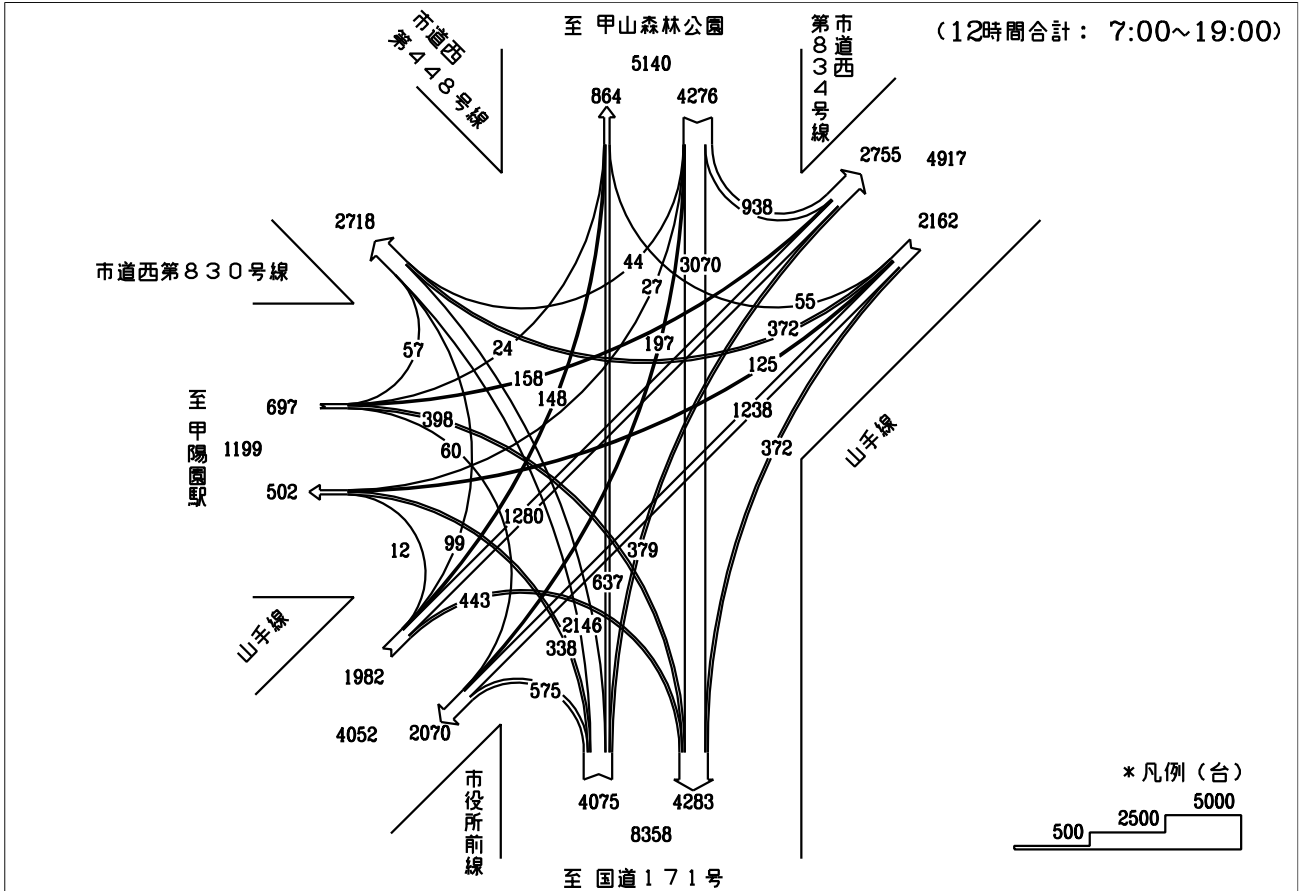
調査地点 : No.15 市道西第188号線/市道西第488号線/市道西第832号線/市道西第850号線

調査年月日 : 令和3年10月12日(火) 天候:曇り



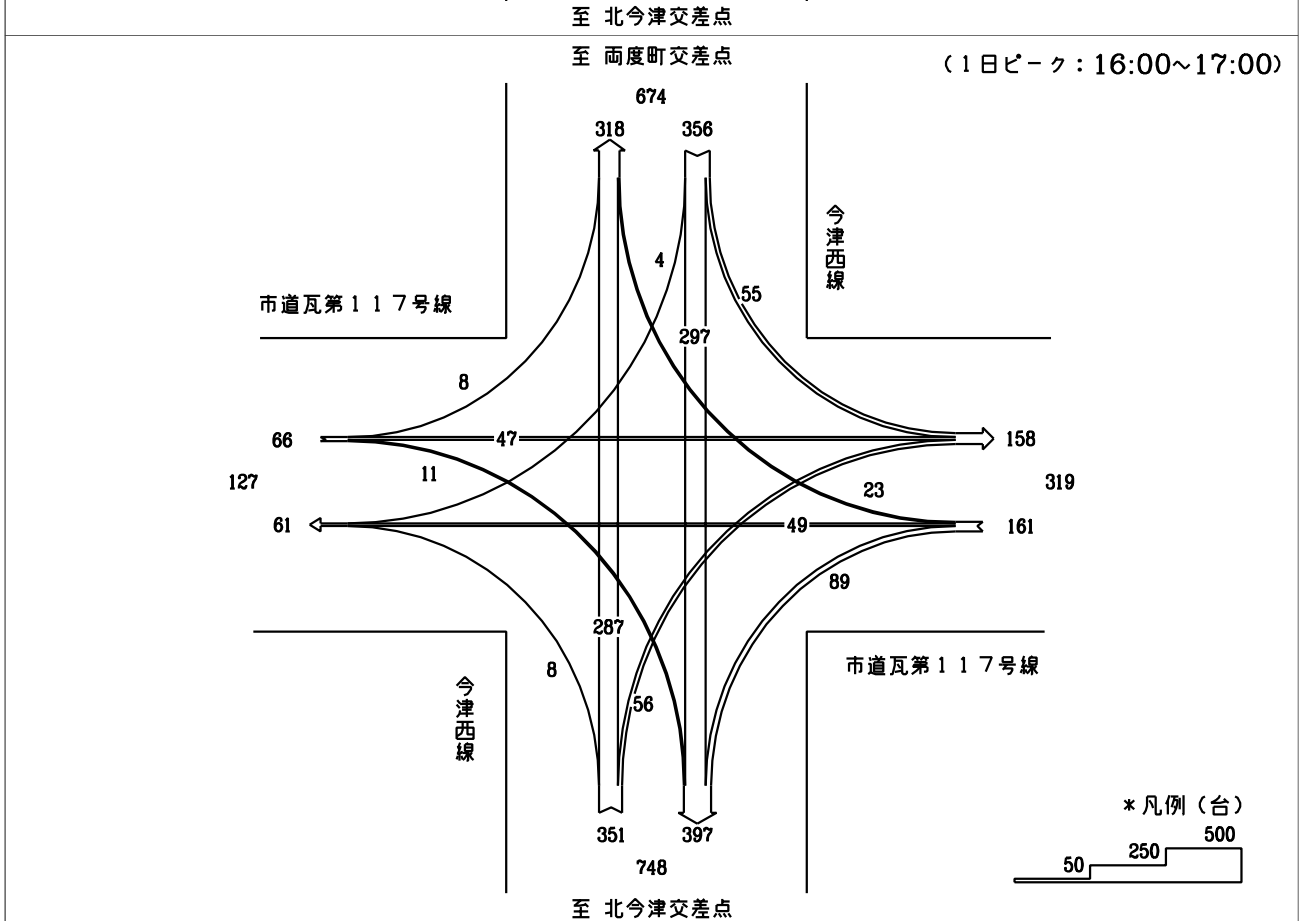
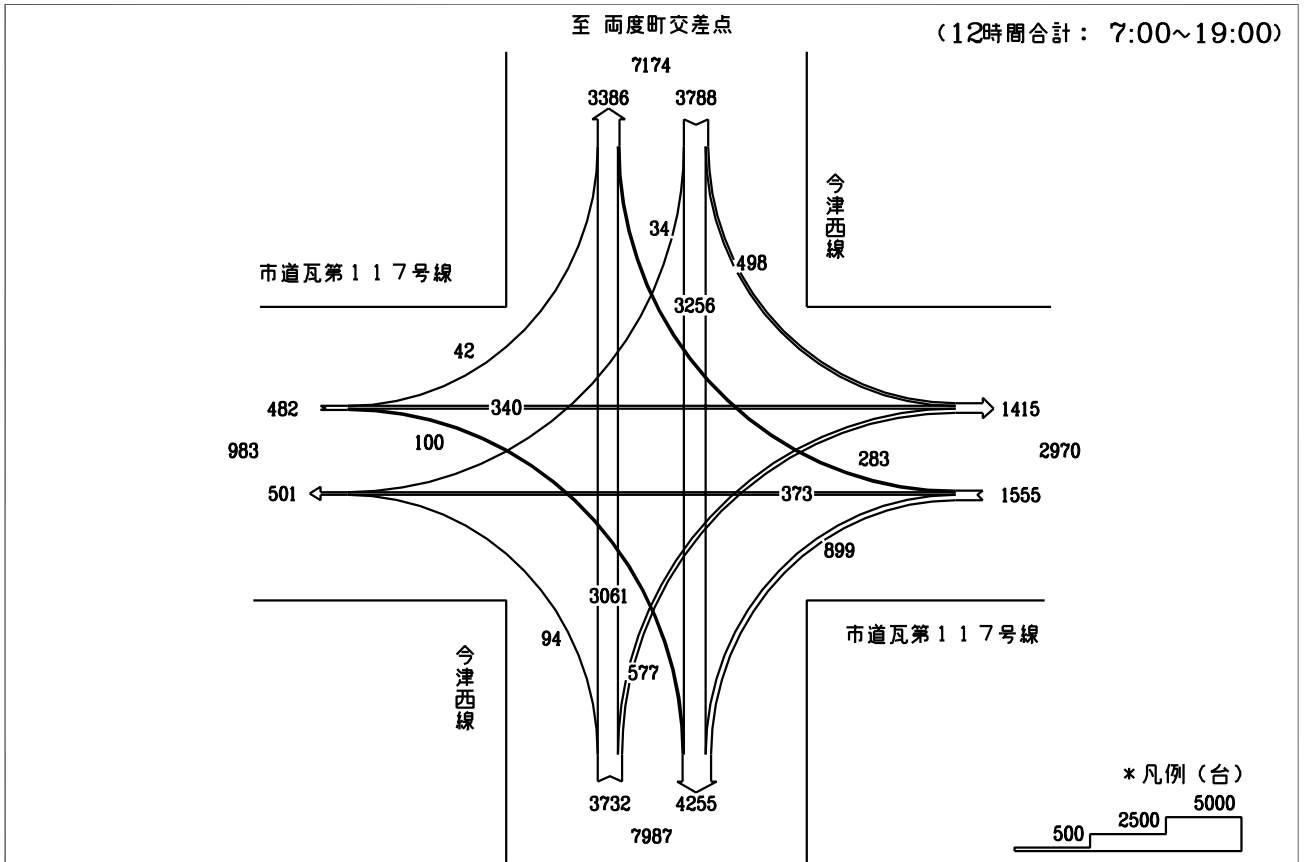
自動車交通流動図

調査地点 : No.16 山手線/市役所前線/市道西第448号線/市道西第830号線/市道西第834号線
 調査年月日 : 令和3年10月12日(火) 天候:曇り



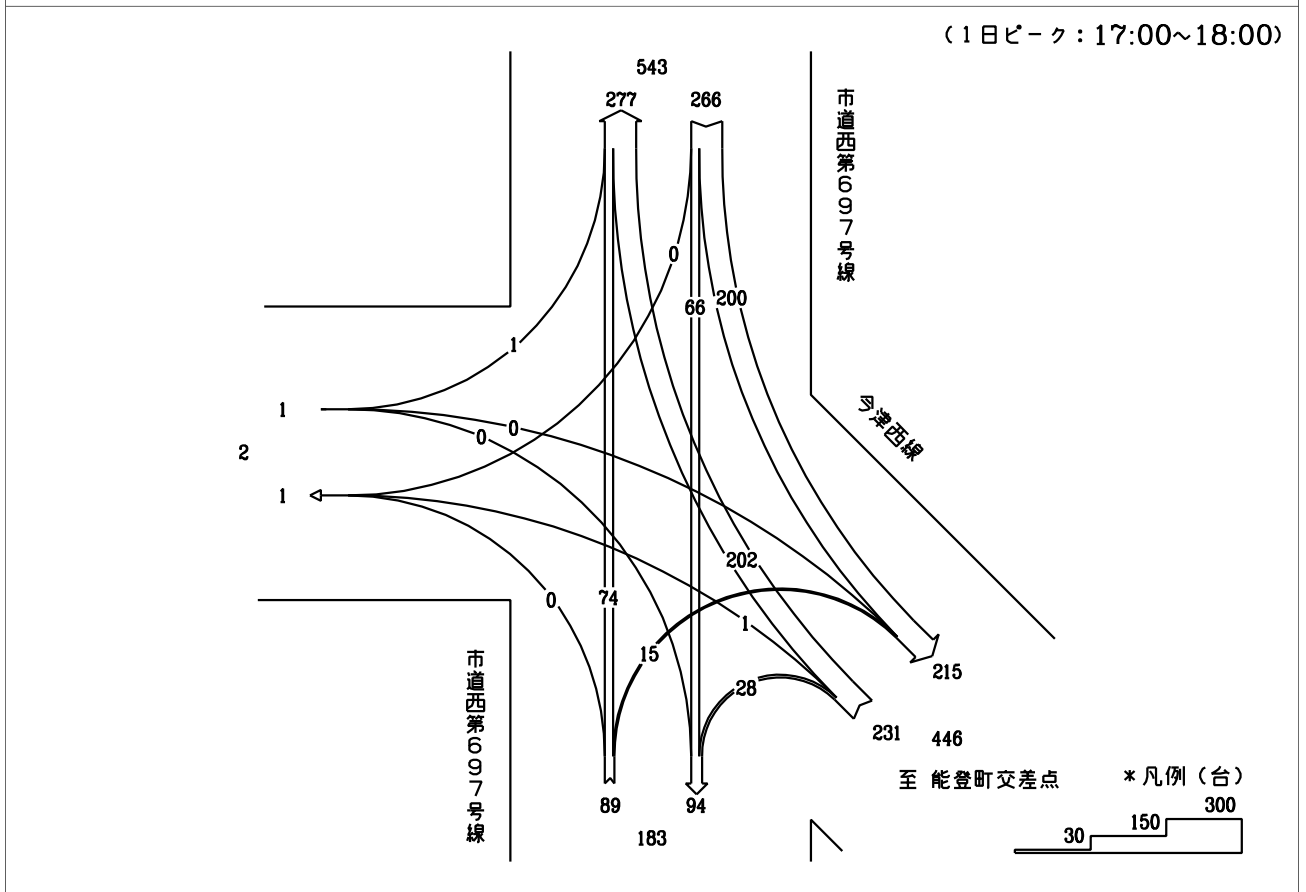
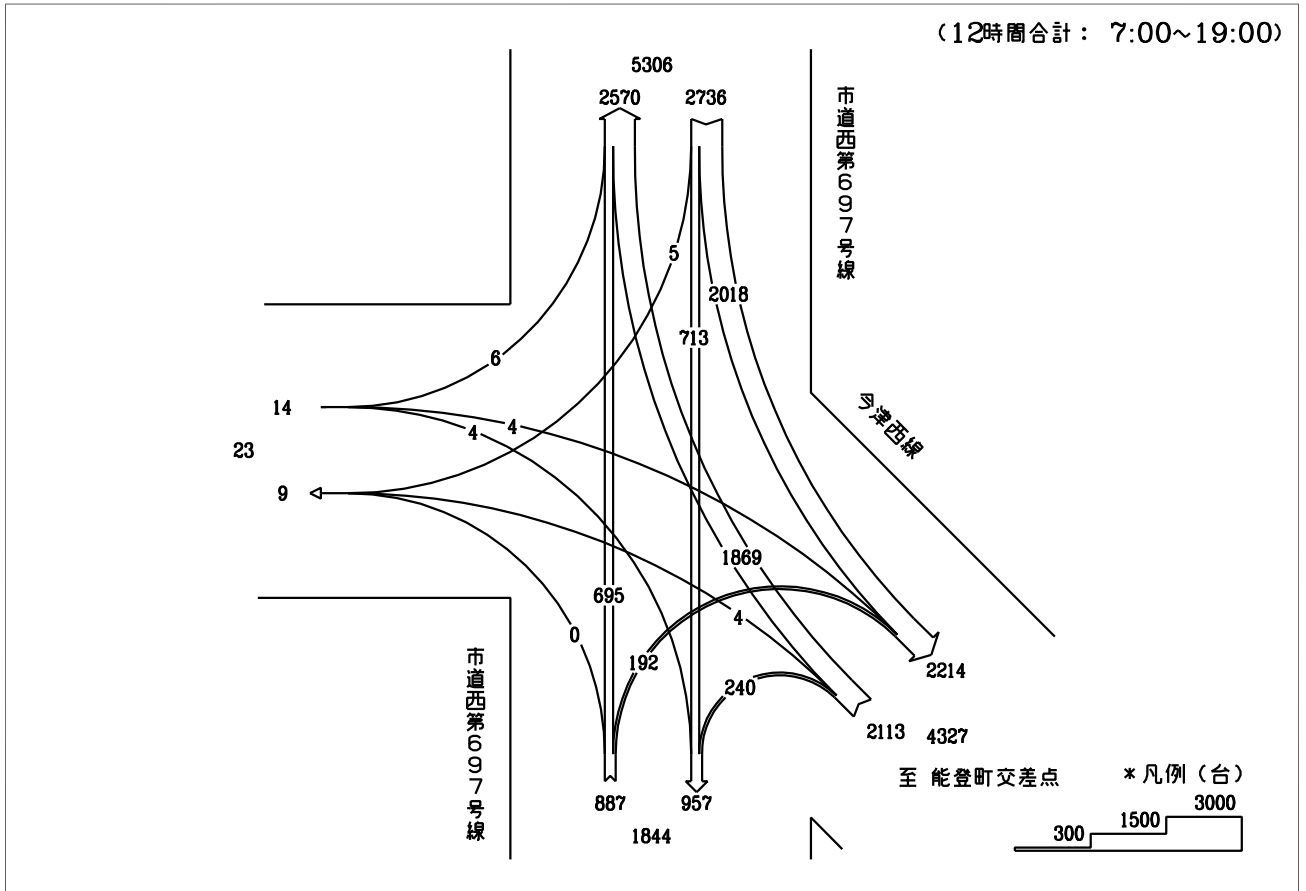
自動車交通流動図

調査地点 : No.17 今津西線 / 市道瓦第117号線
 調査年月日 : 令和3年10月12日(火) 天候:曇り



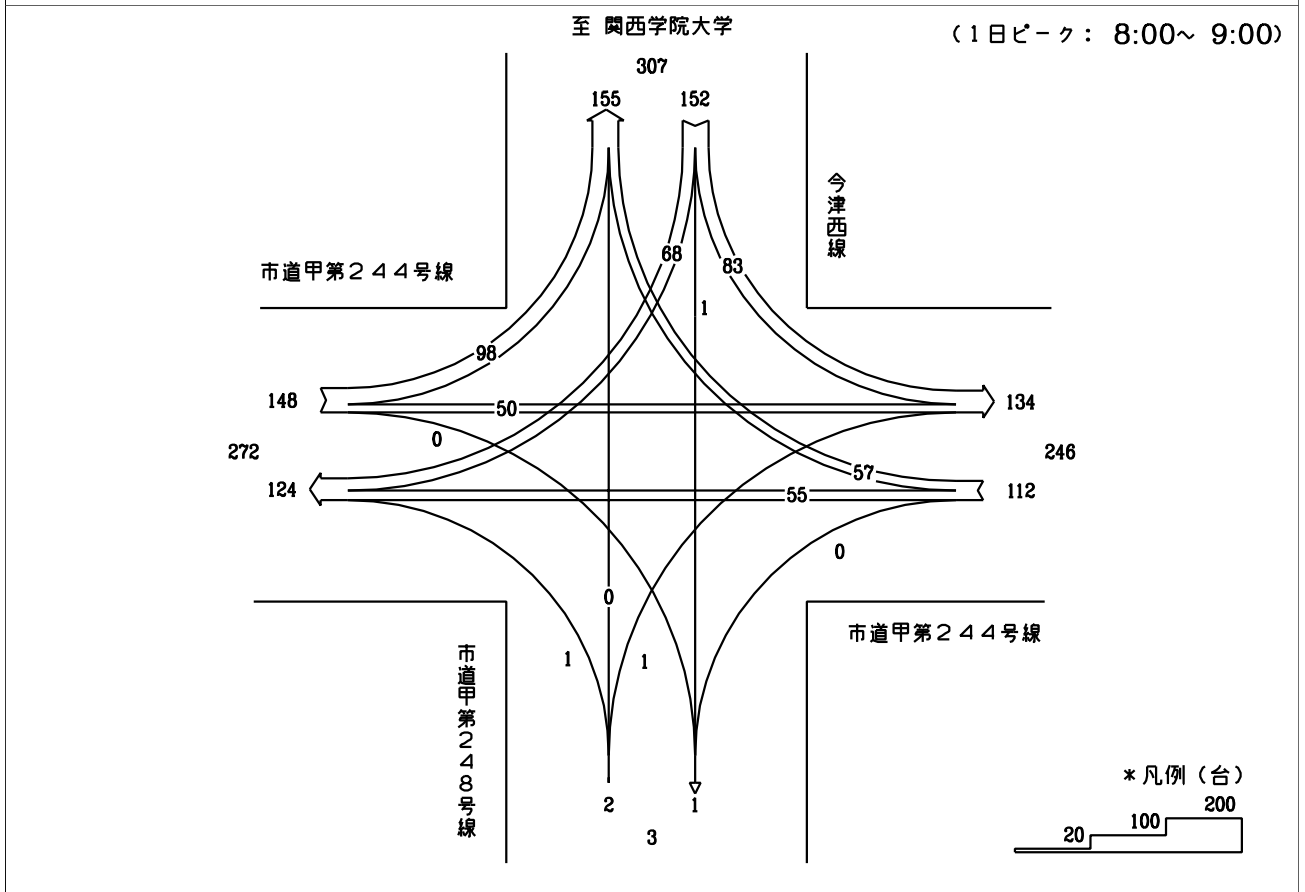
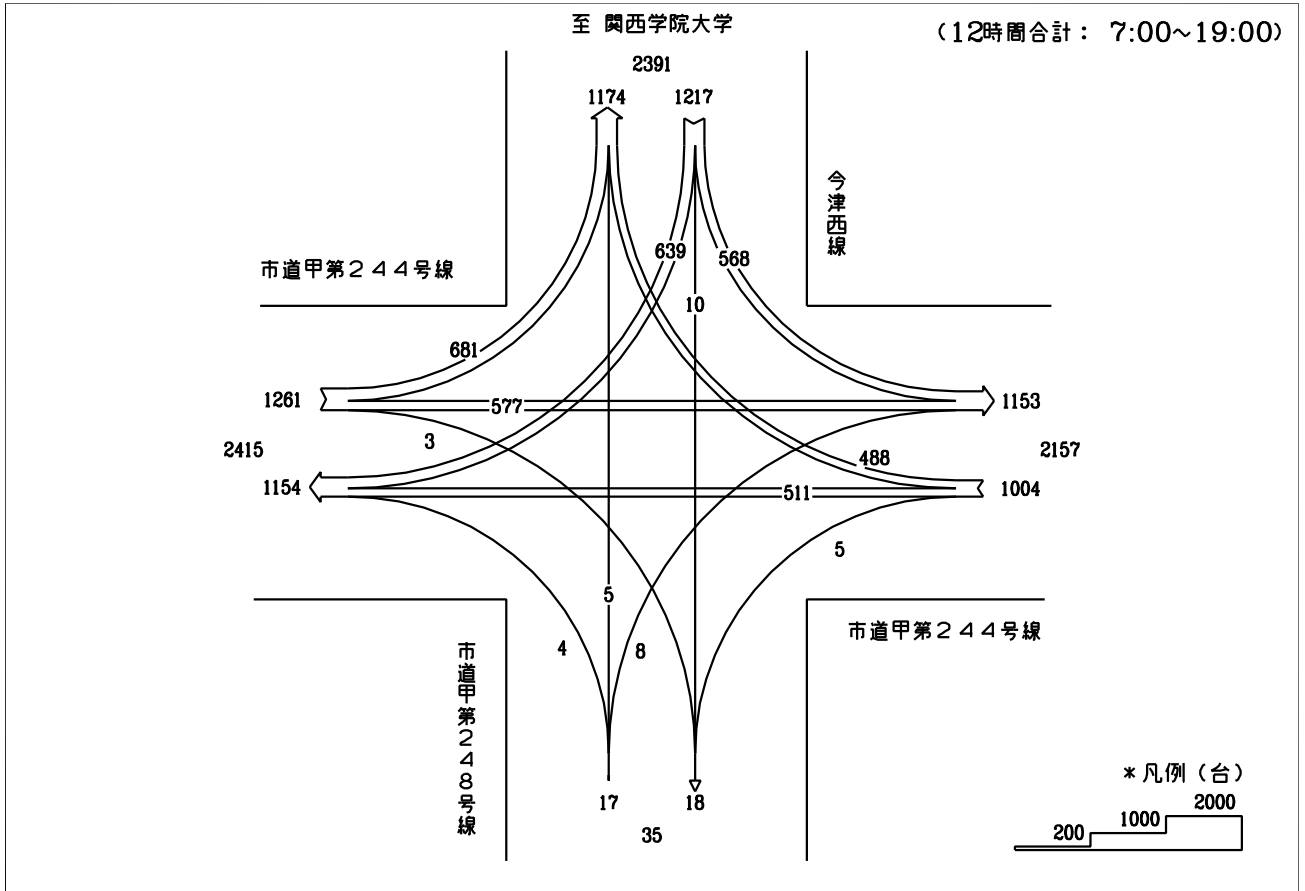
自動車交通流動図

調査地点 : No.18 今津西線 / 市道西第697号線
 調査年月日 : 令和3年10月12日 (火) 天候 : 曇り



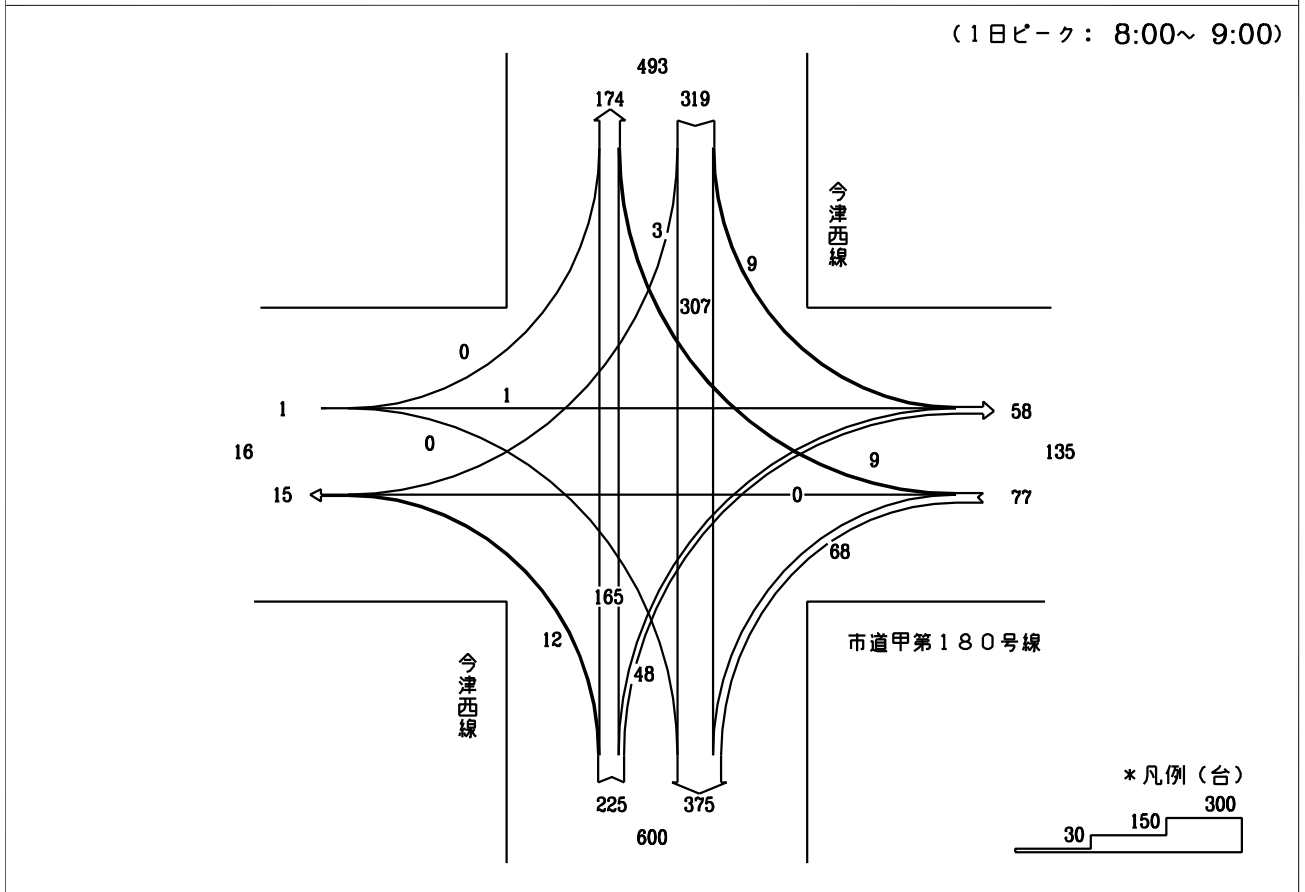
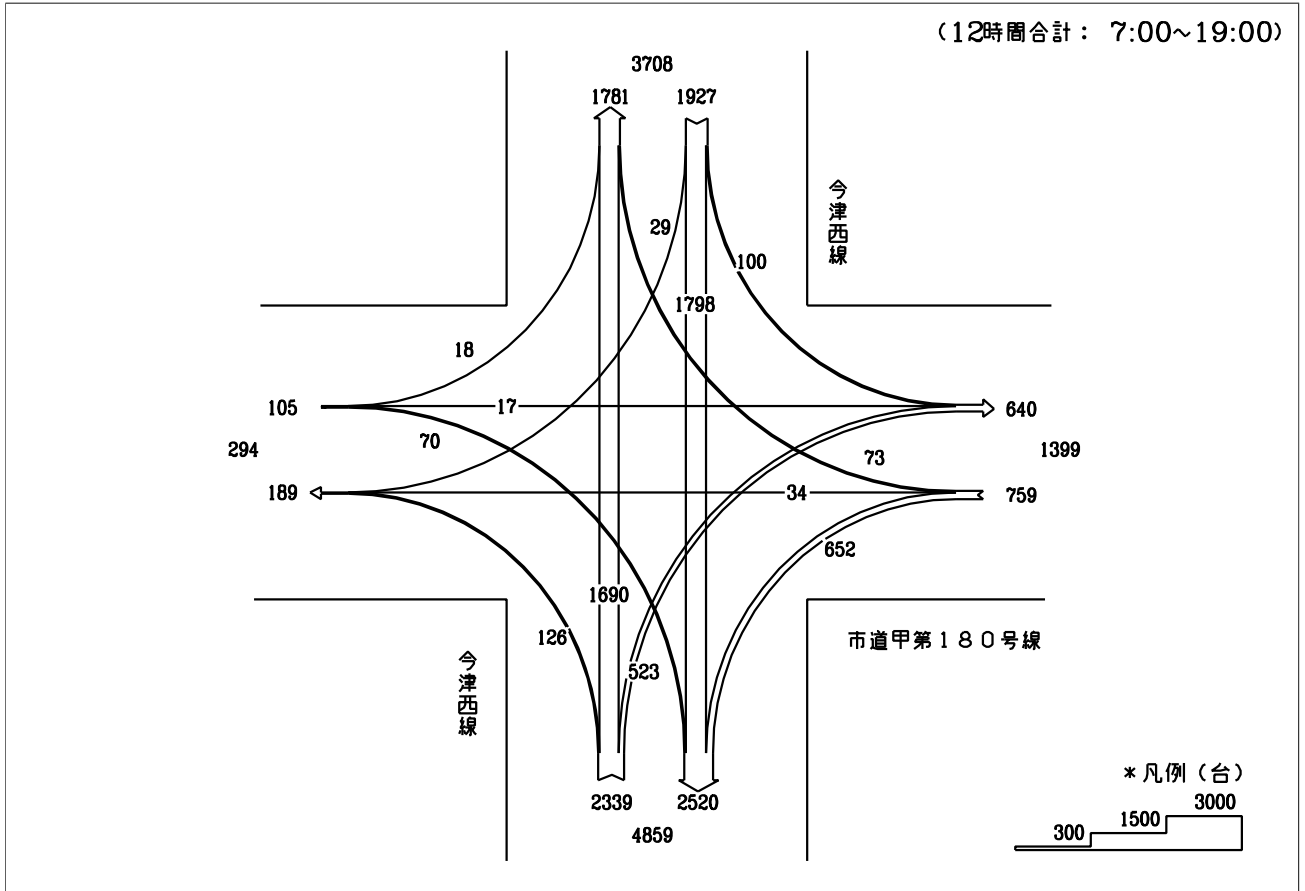
自動車交通流動図

調査地点 : No.19 今津西線 / 市道甲第244号線 / 市道甲第248号線
 調査年月日 : 令和3年10月12日(火) 天候:曇り



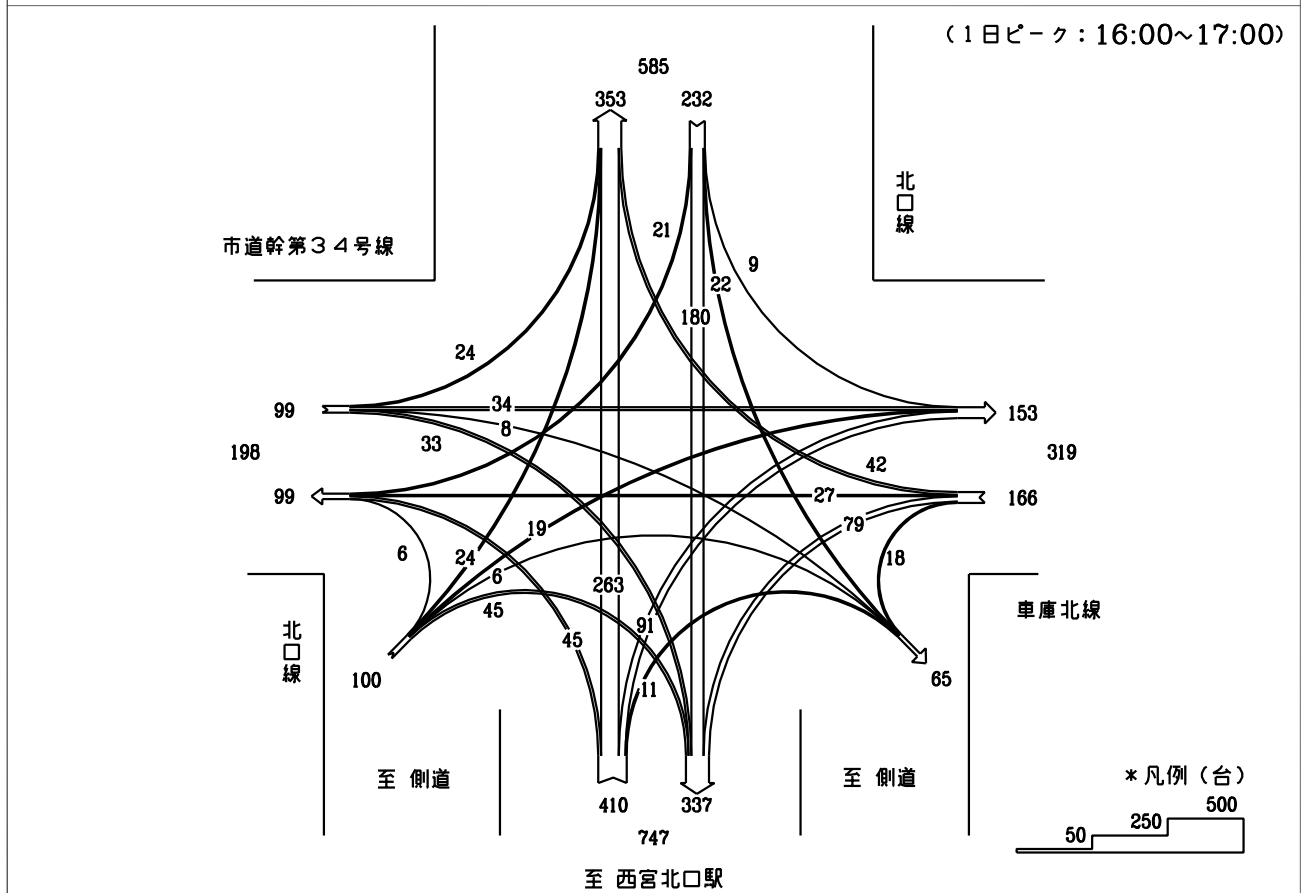
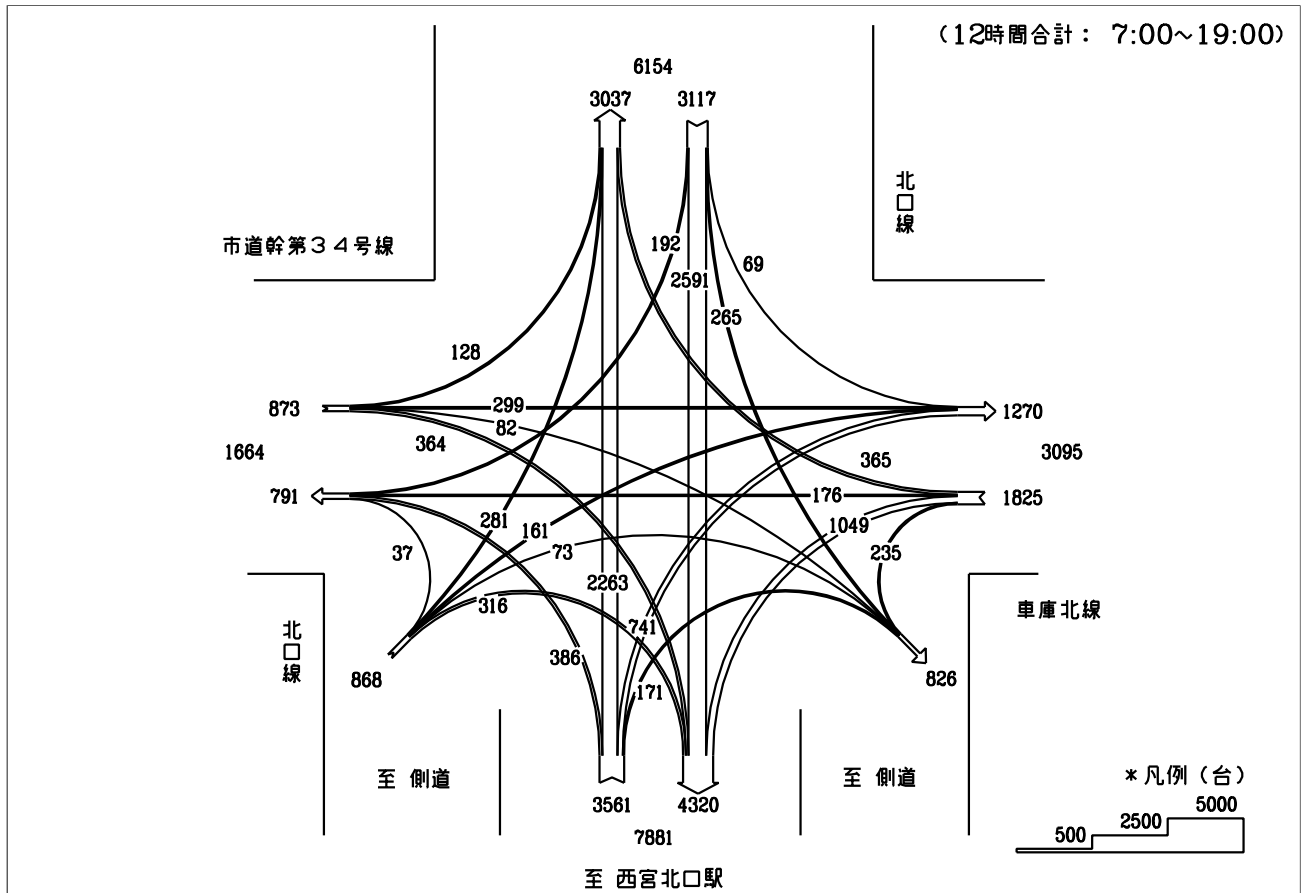
自動車交通流動図

調査地点 : No.20 今津西線 / 市道甲第180号線
 調査年月日 : 令和3年10月12日(火) 天候:曇り



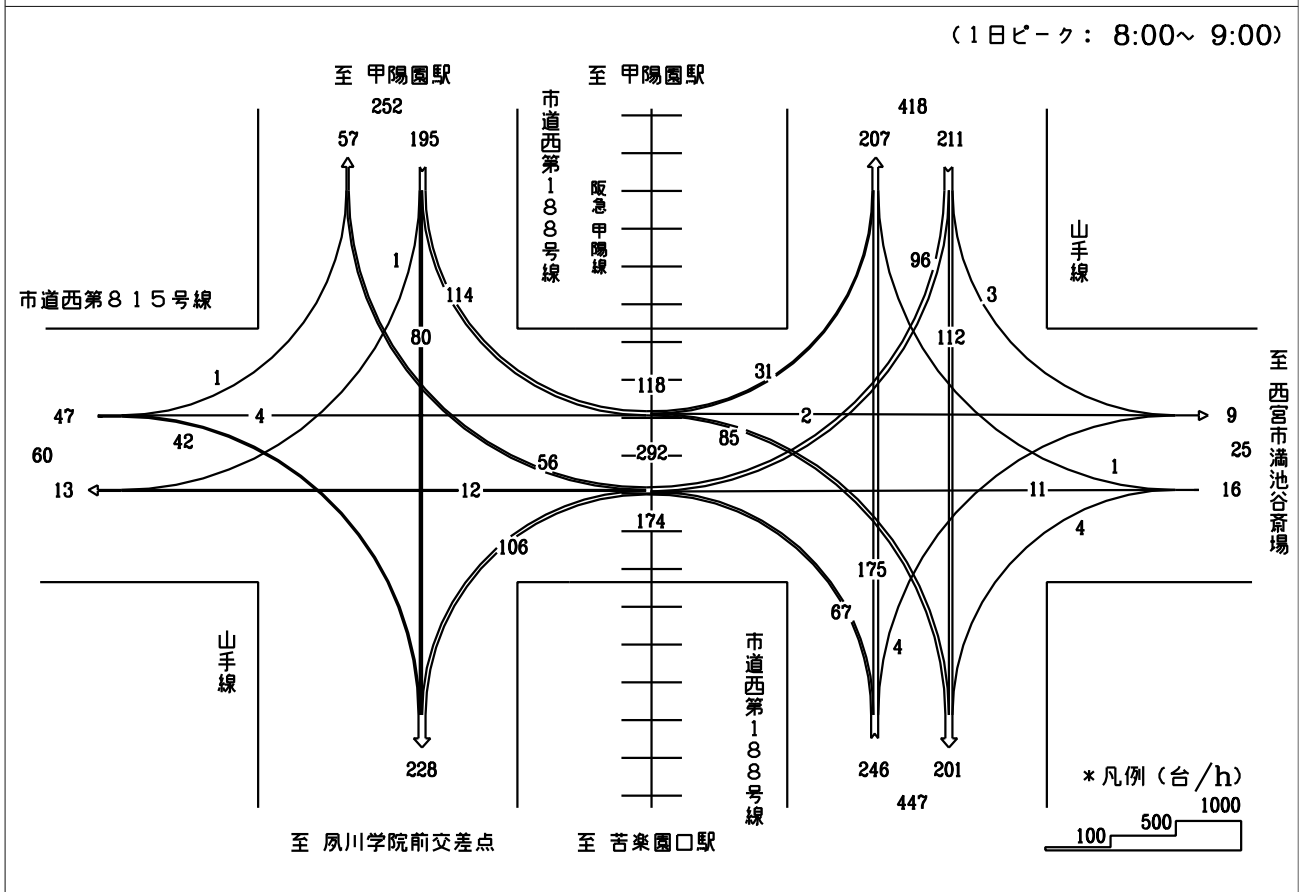
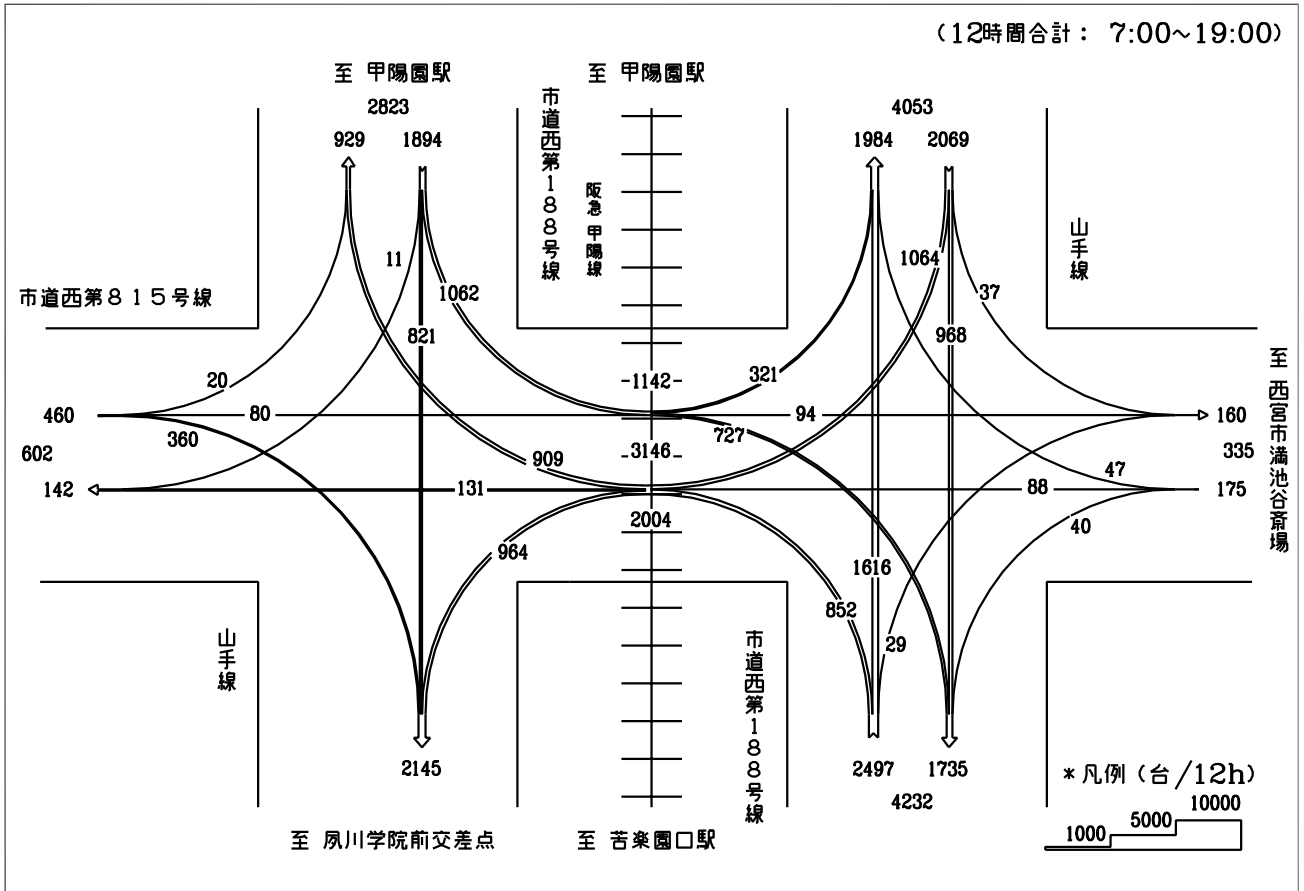
自動車交通流動図

調査地点 : No.21 北口線/車庫北線
 調査年月日 : 令和3年10月12日(火) 天候:曇り



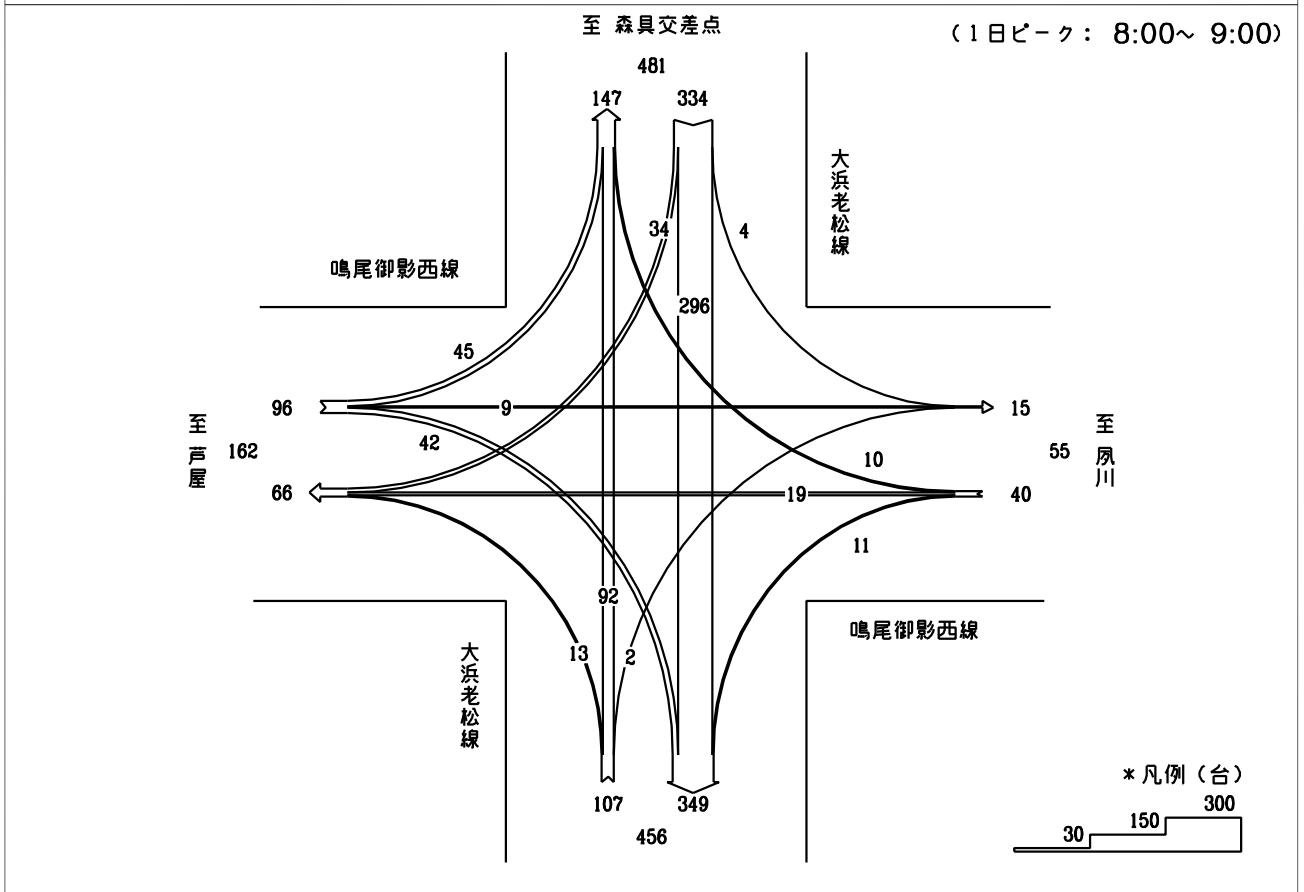
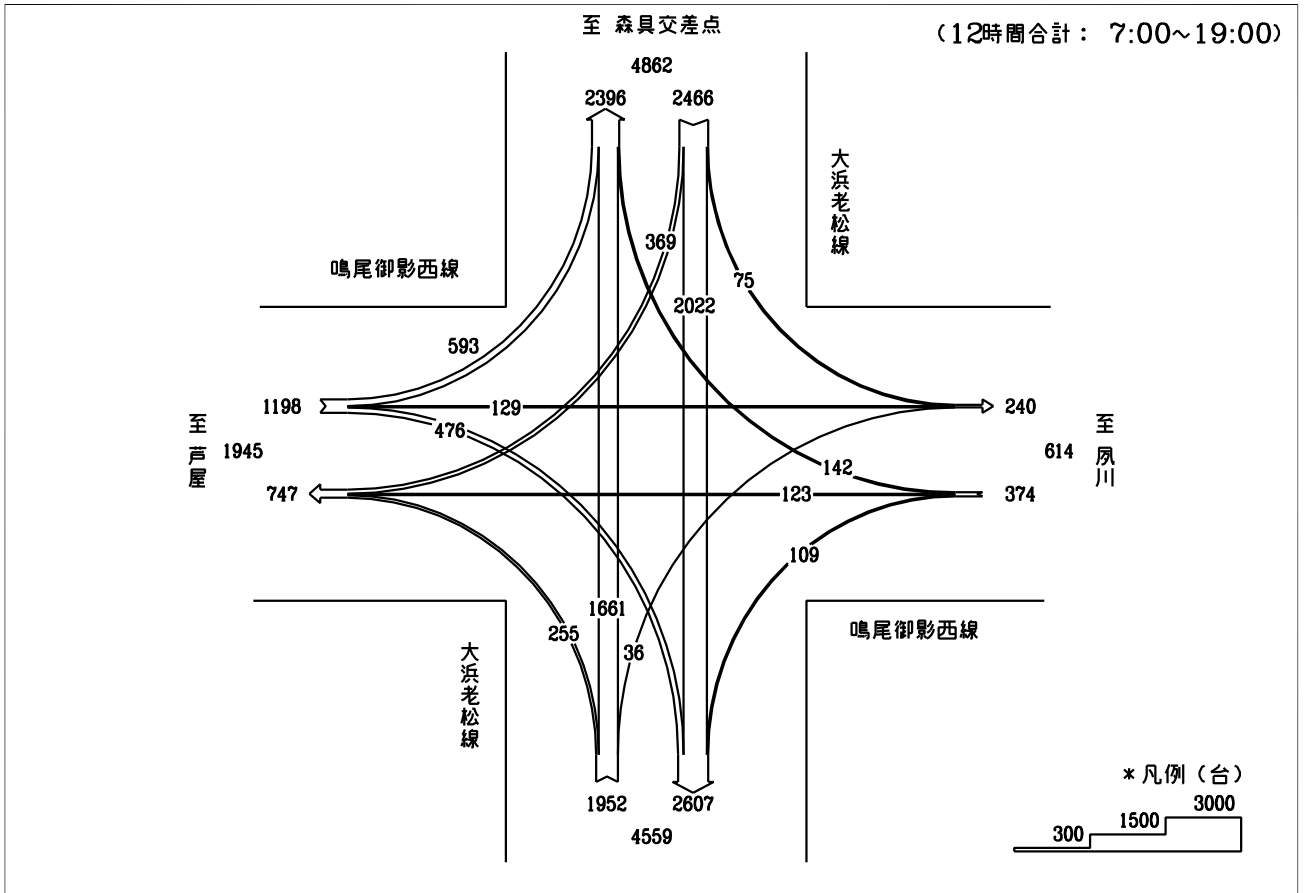
自動車交通流動図

調査地点 : No.22 山手線 / 市道西第188号線 / 市道西第815号線
 調査年月日 : 令和3年10月12日(火) 天候:曇り



自動車交通流動図

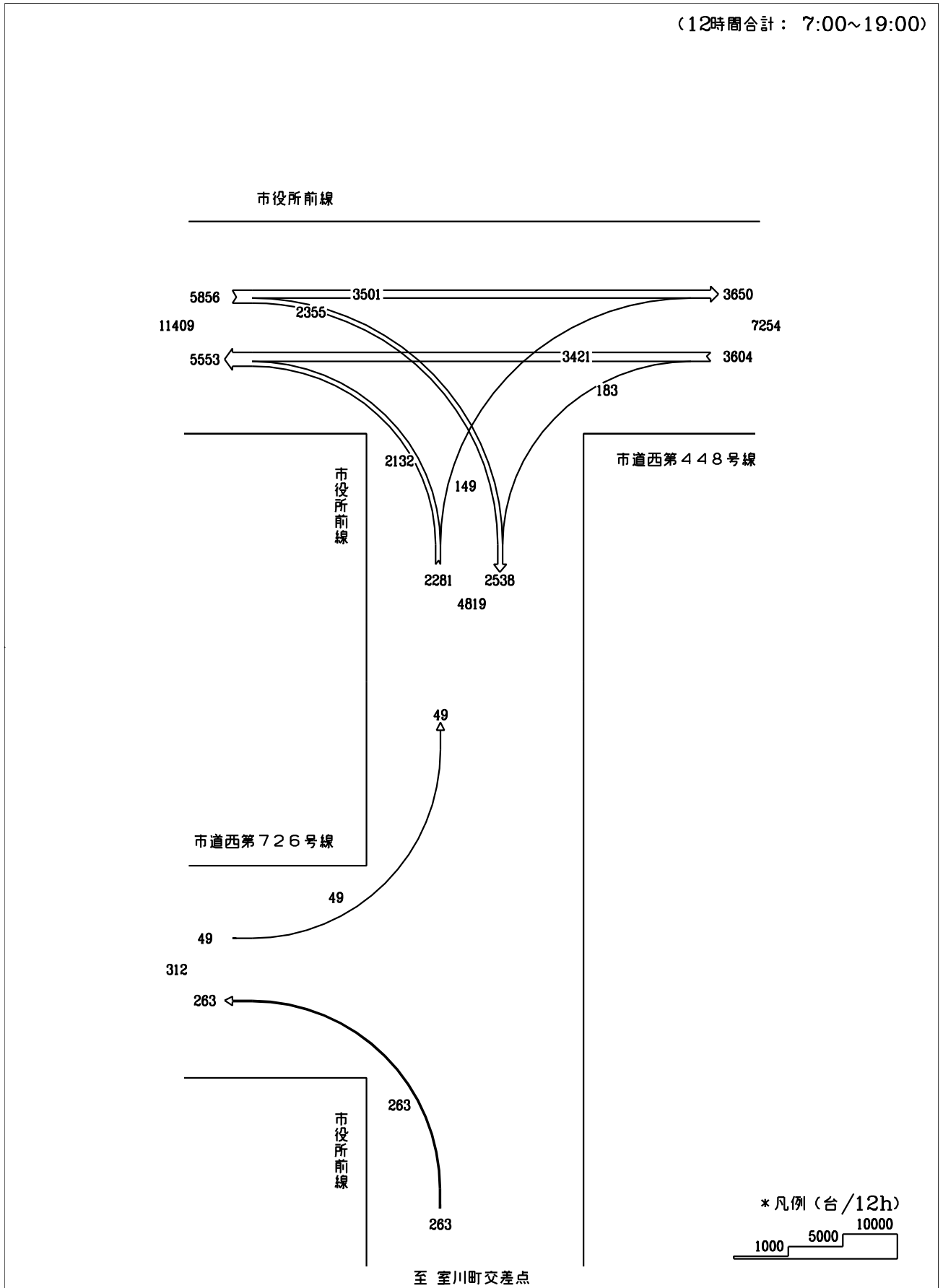
調査地点 : No.23 大浜老松線 / 鳴尾御影西線
 調査年月日 : 令和3年10月12日(火) 天候:曇り



自動車交通流動図

調査地点 : No.24 市役所前線 / 市道西第448号線
 調査年月日 : 令和3年10月12日(火) 天候:曇り

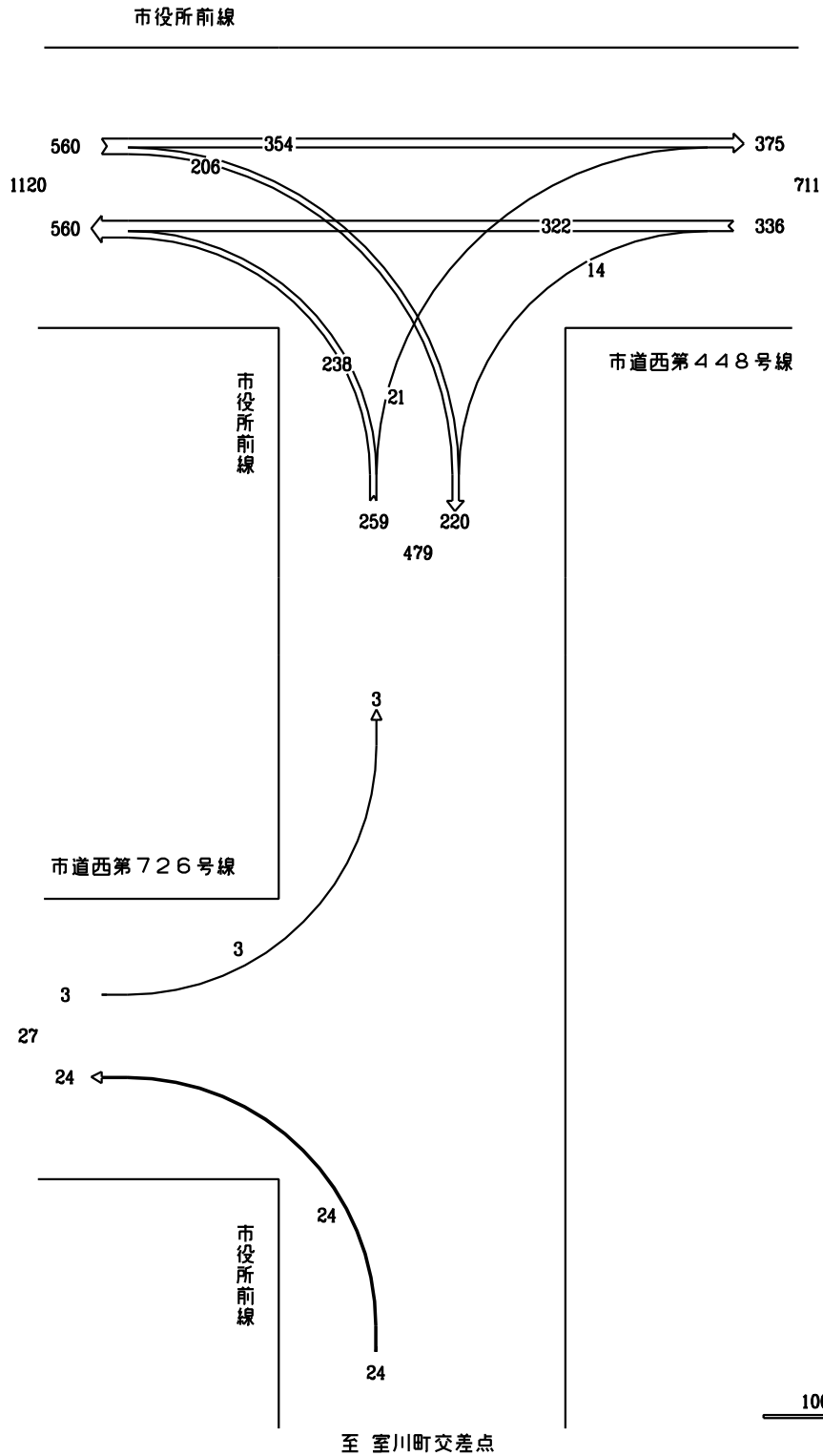
(12時間合計 : 7:00~19:00)



自動車交通流動図

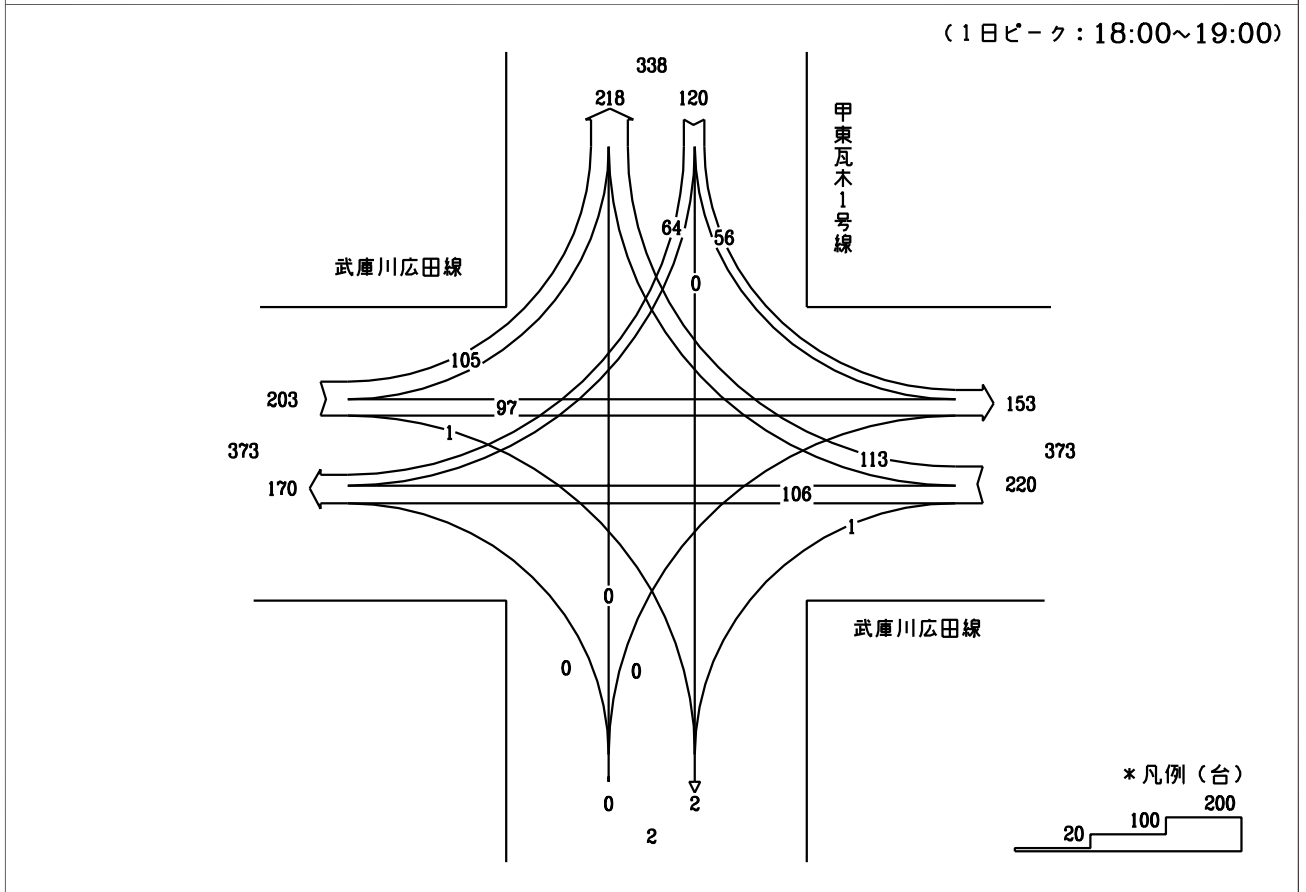
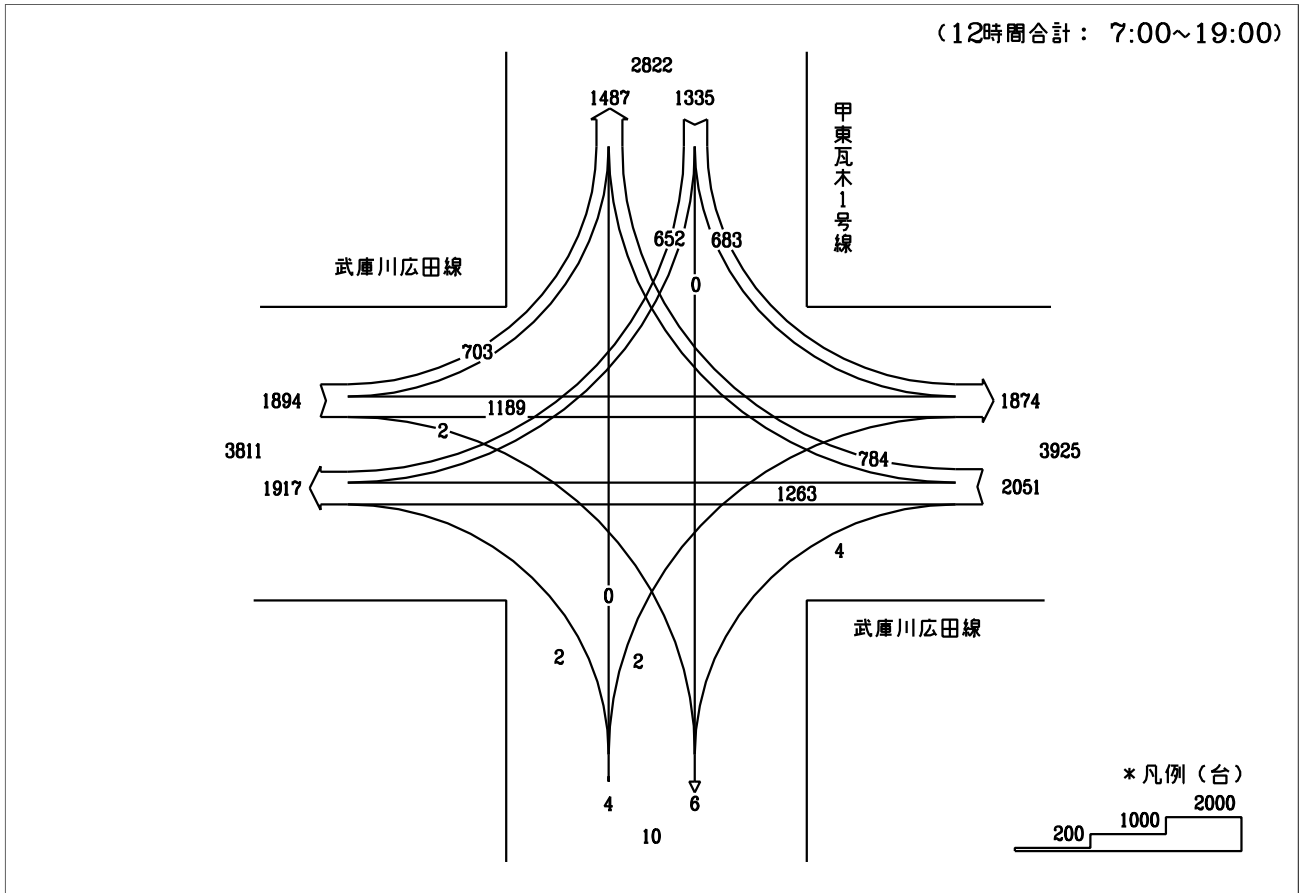
調査地点 : No.24 市役所前線 / 市道西第448号線
 調査年月日 : 令和3年10月12日(火) 天候 : 曇り

(1日ピーク : 17:00~18:00)



自動車交通流動図

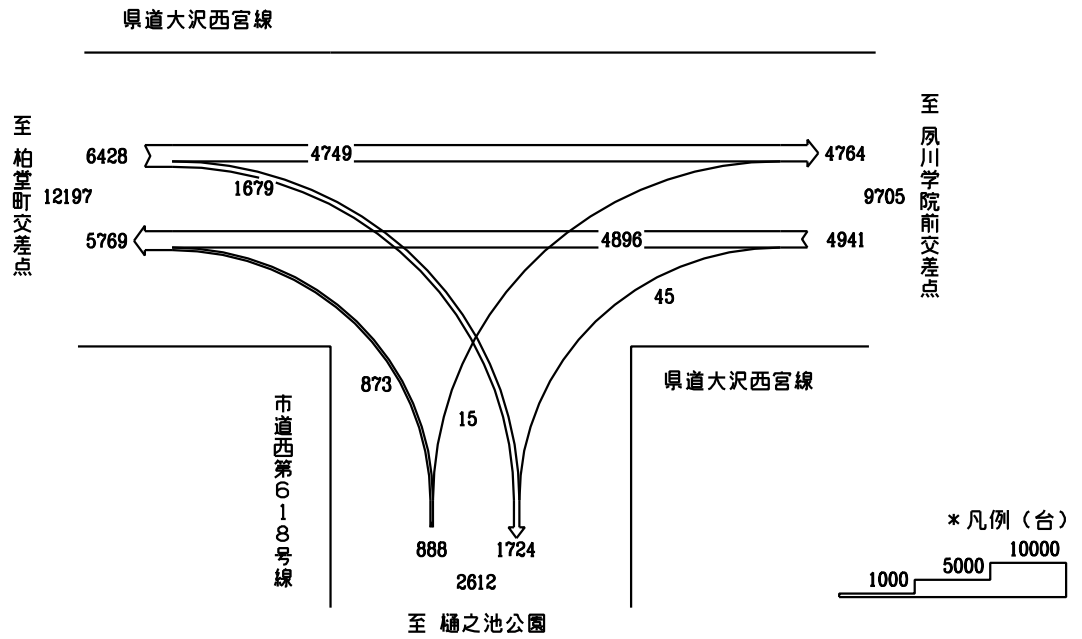
調査地点 : No.25 武庫川広田線 / 甲東瓦木1号線
 調査年月日 : 令和3年10月12日(火) 天候:曇り



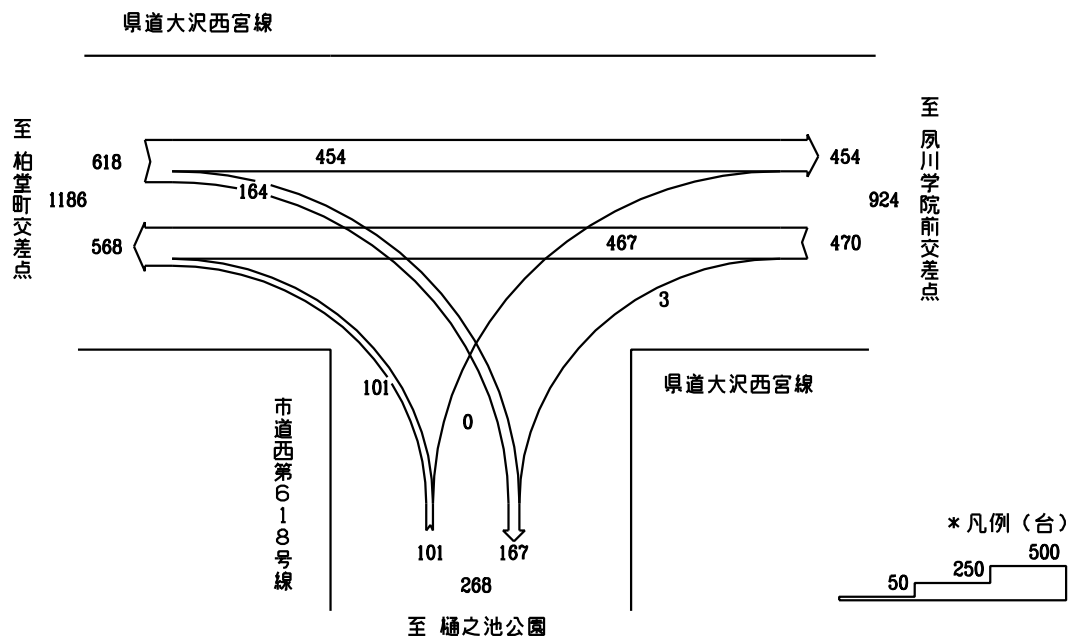
自動車交通流動図

調査地点 : No.26 大沢西宮線 / 市道西第618号線
 調査年月日 : 令和3年10月12日(火) 天候 : 曇り

(12時間合計 : 7:00~19:00)

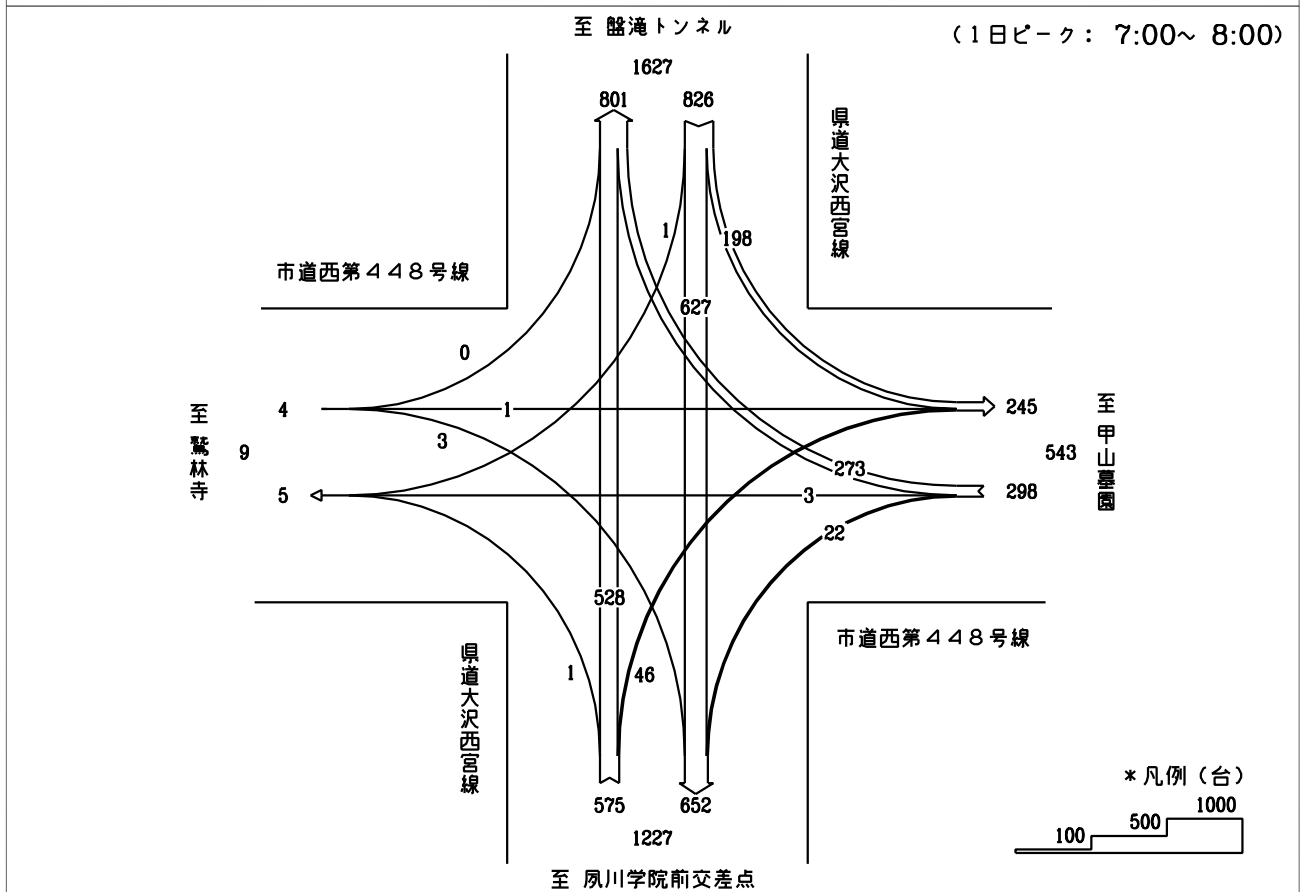
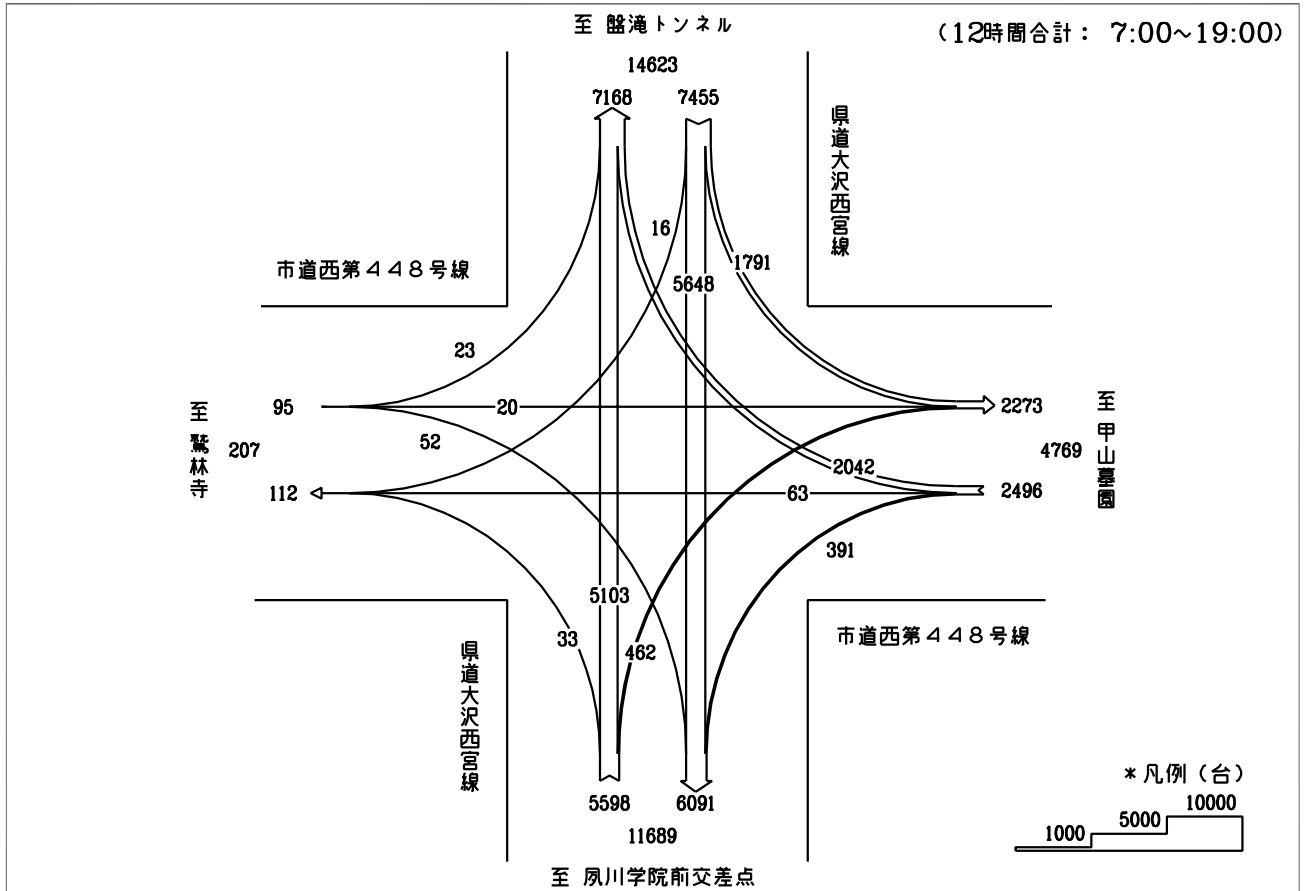


(1日ピーク : 7:00~8:00)



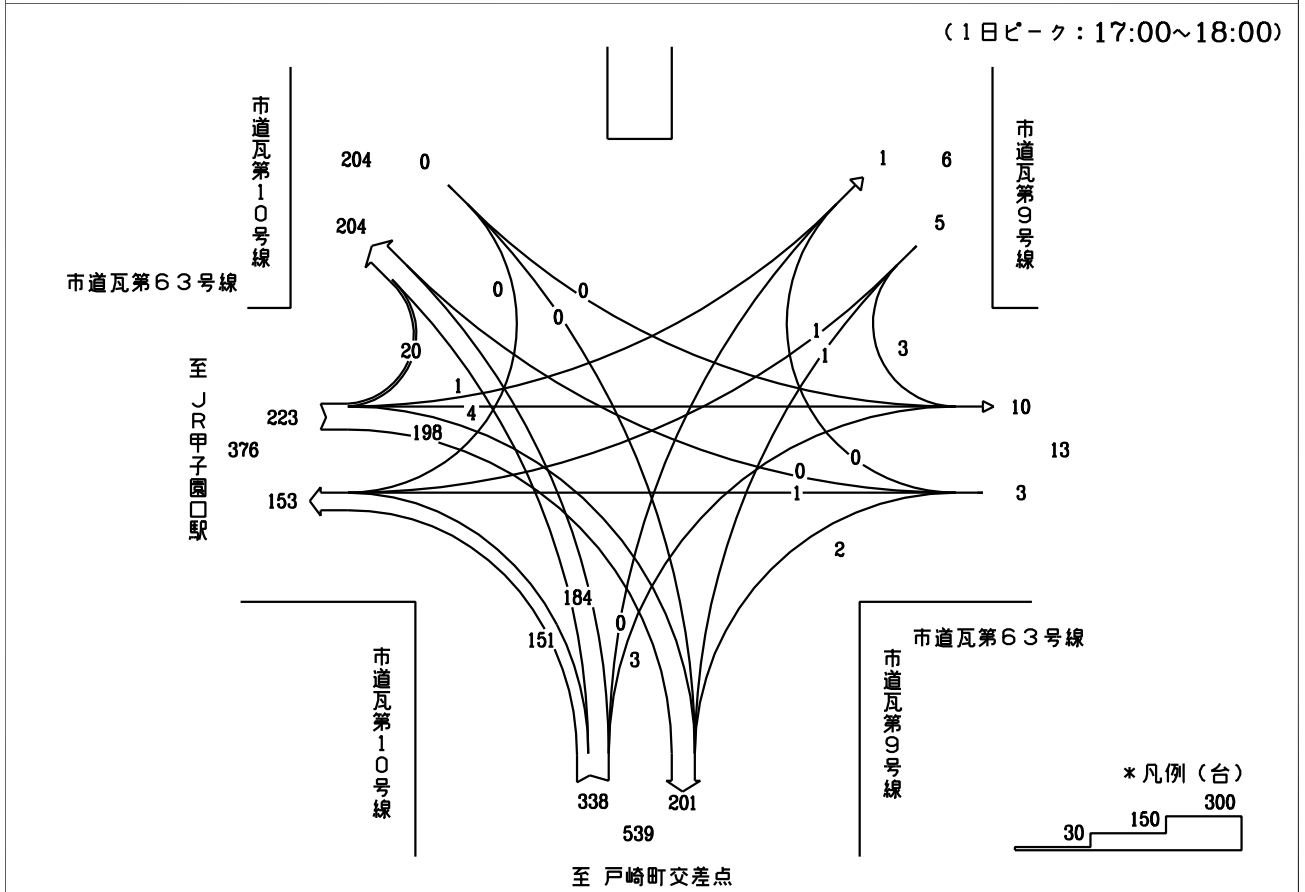
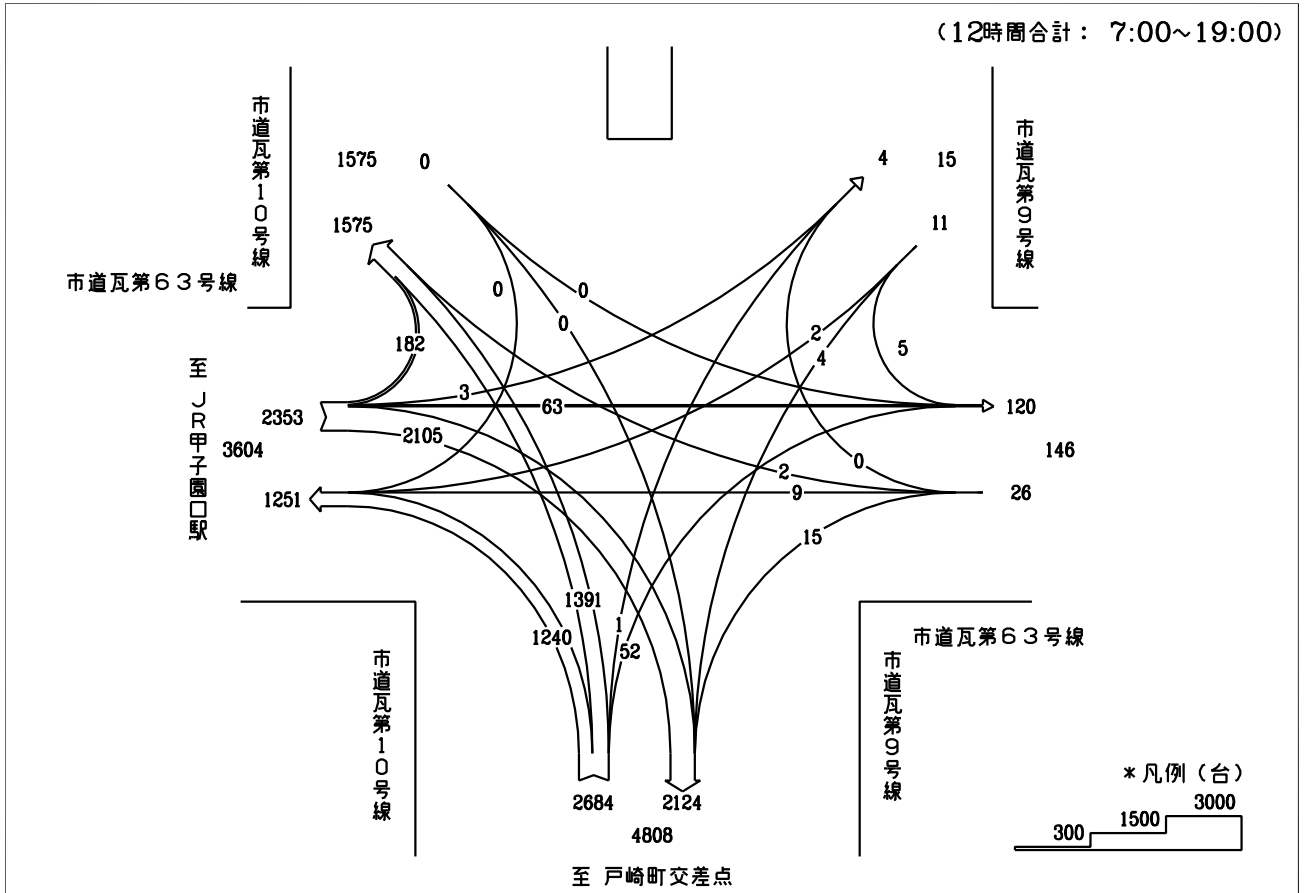
自動車交通流動図

調査地点 : No.27 大沢西宮線ノ上ヶ原甲山線ノ市道西第448号線
 調査年月日 : 令和3年10月12日(火) 天候:曇り



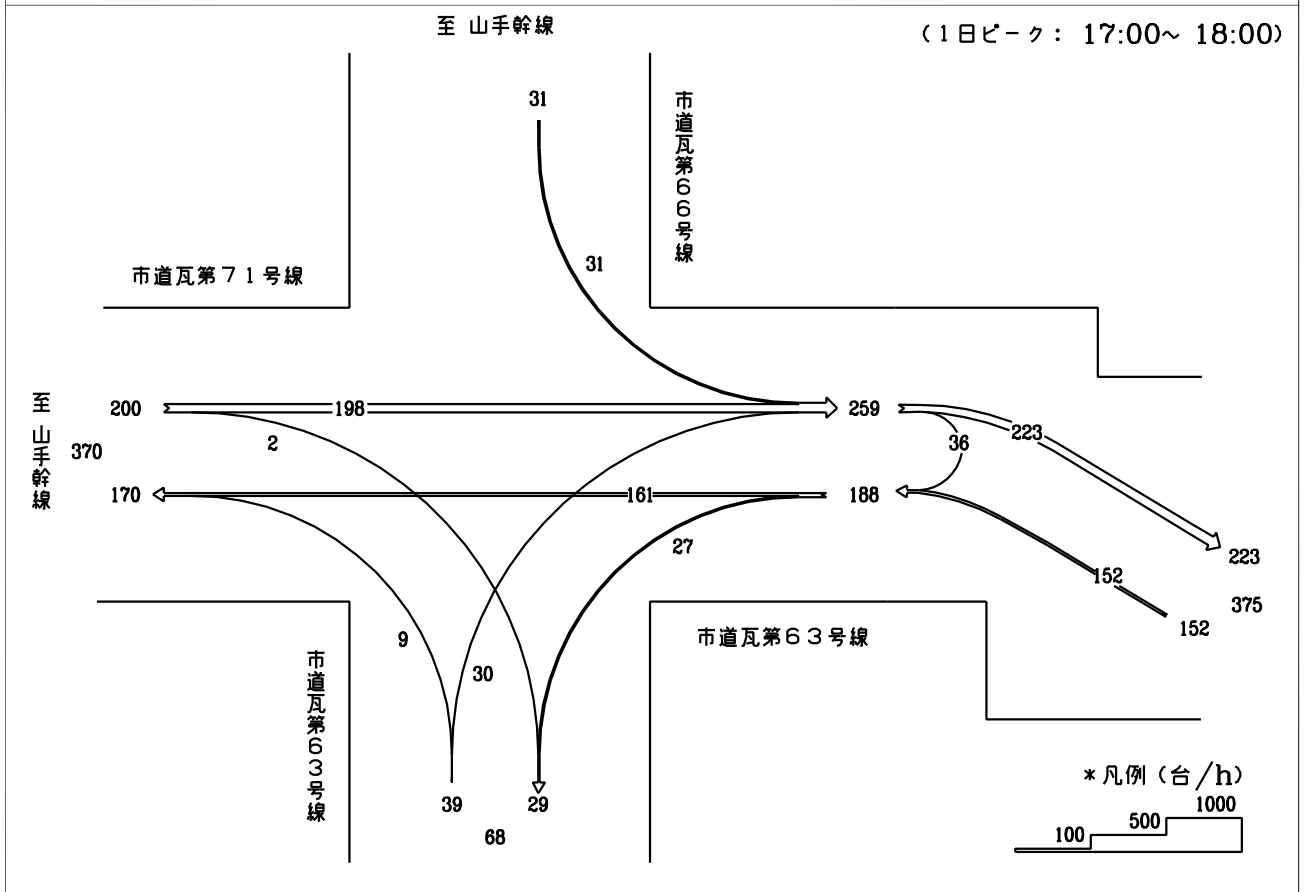
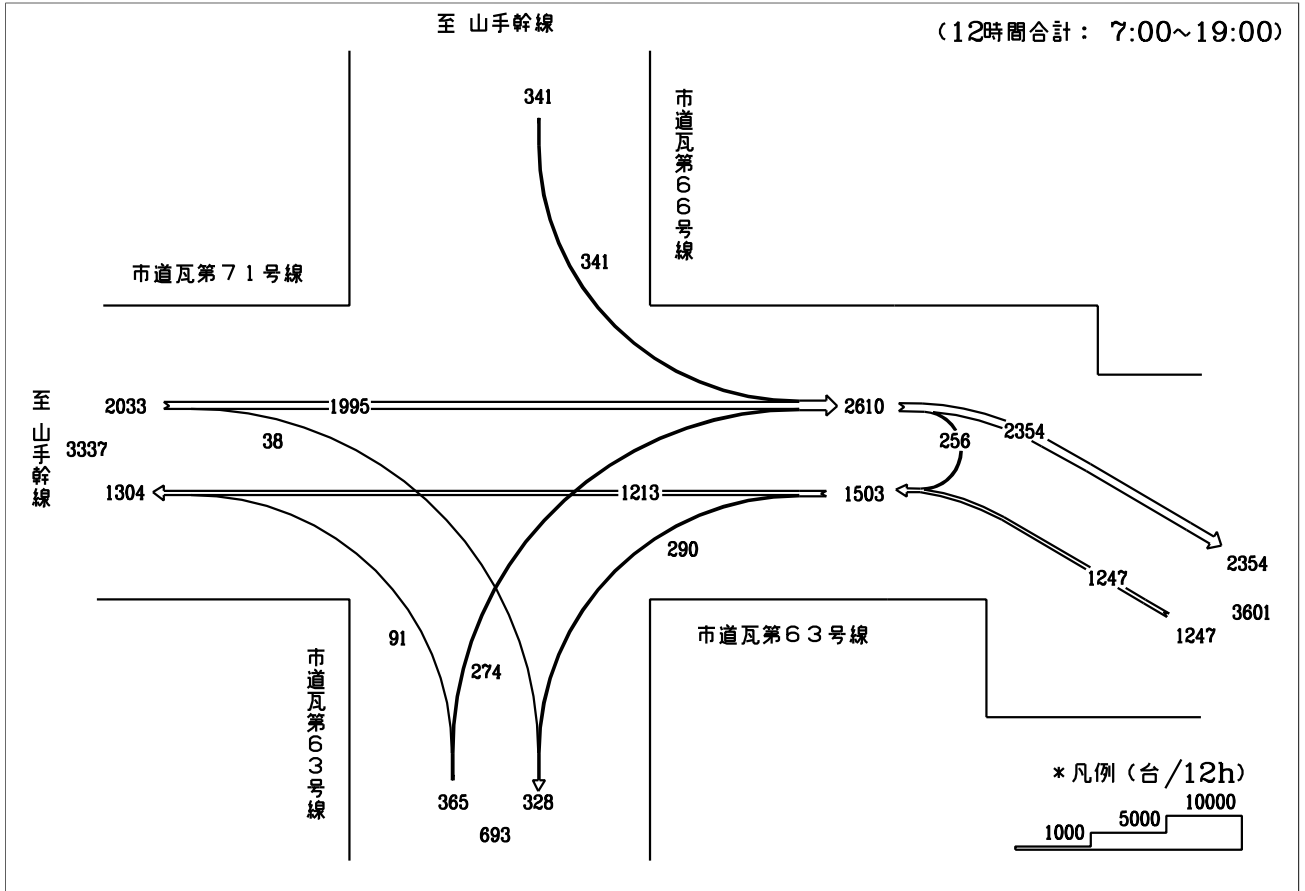
自動車交通流動図

調査地点 : No.28 市道瓦第9号線 / 市道瓦第10号線 / 市道瓦第63号線
 調査年月日 : 令和3年10月12日(火) 天候:曇り



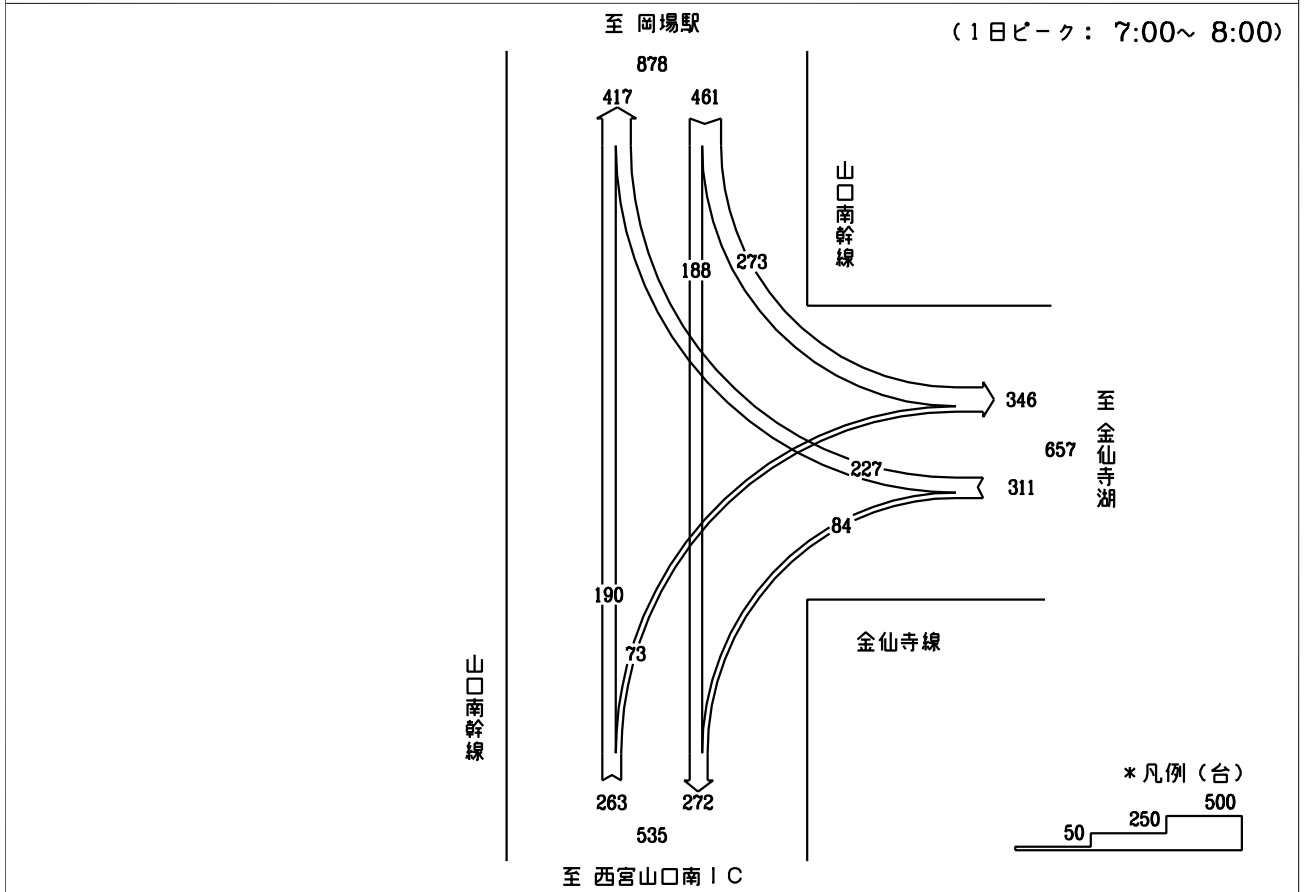
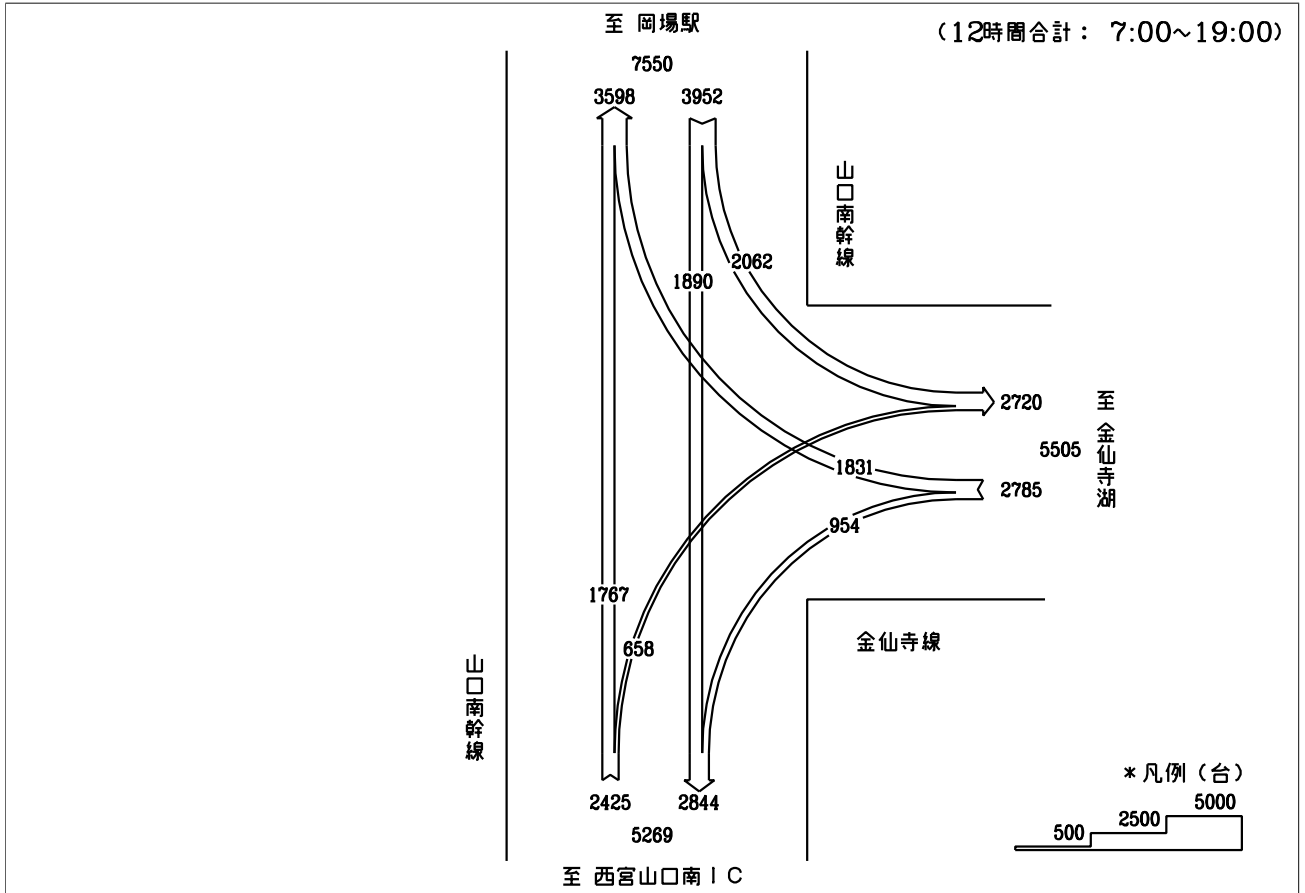
自動車交通流動図

調査地点 : No.29 市道瓦第63号線 / 市道瓦第66号線 / 市道瓦第71号線
 調査年月日 : 令和3年10月12日(火) 天候:曇り



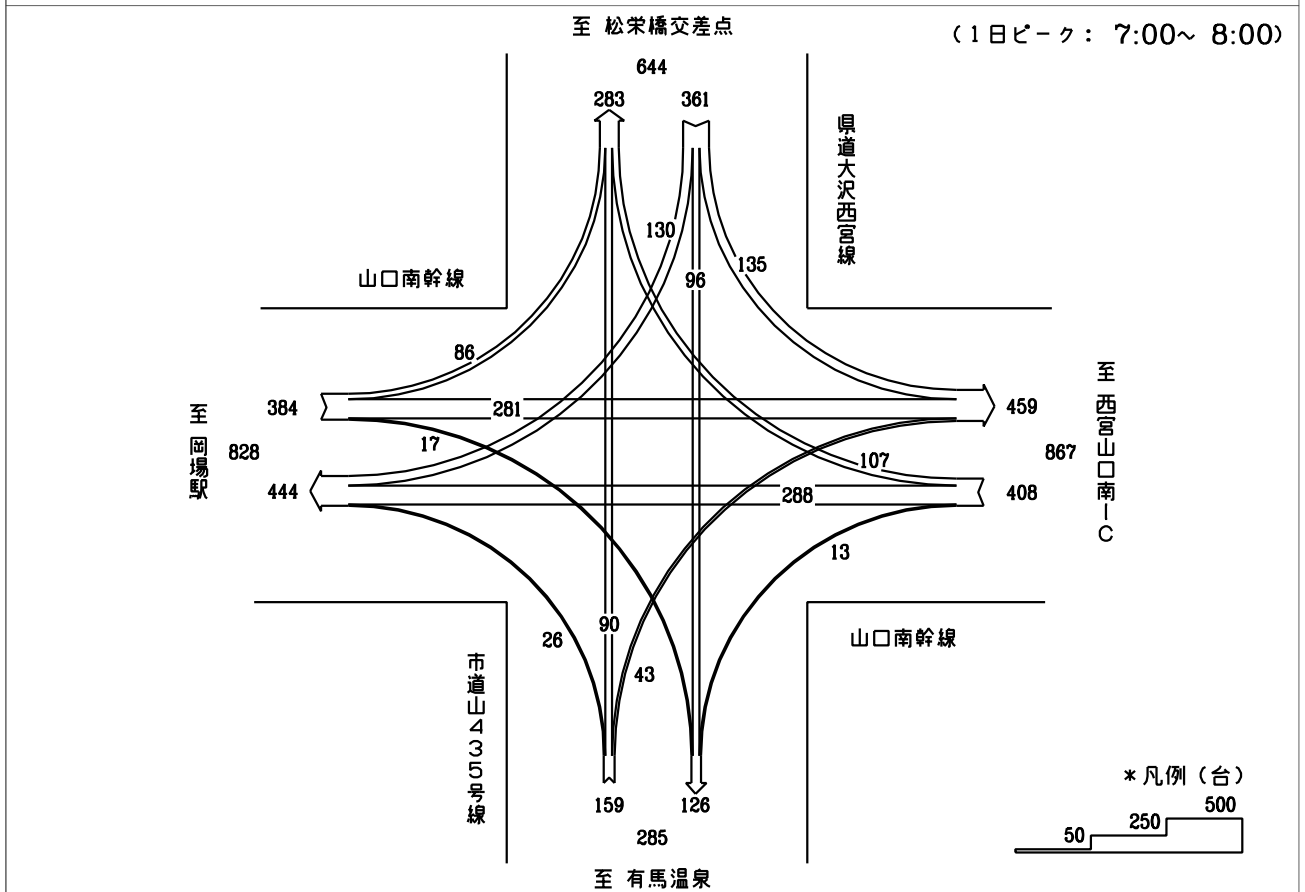
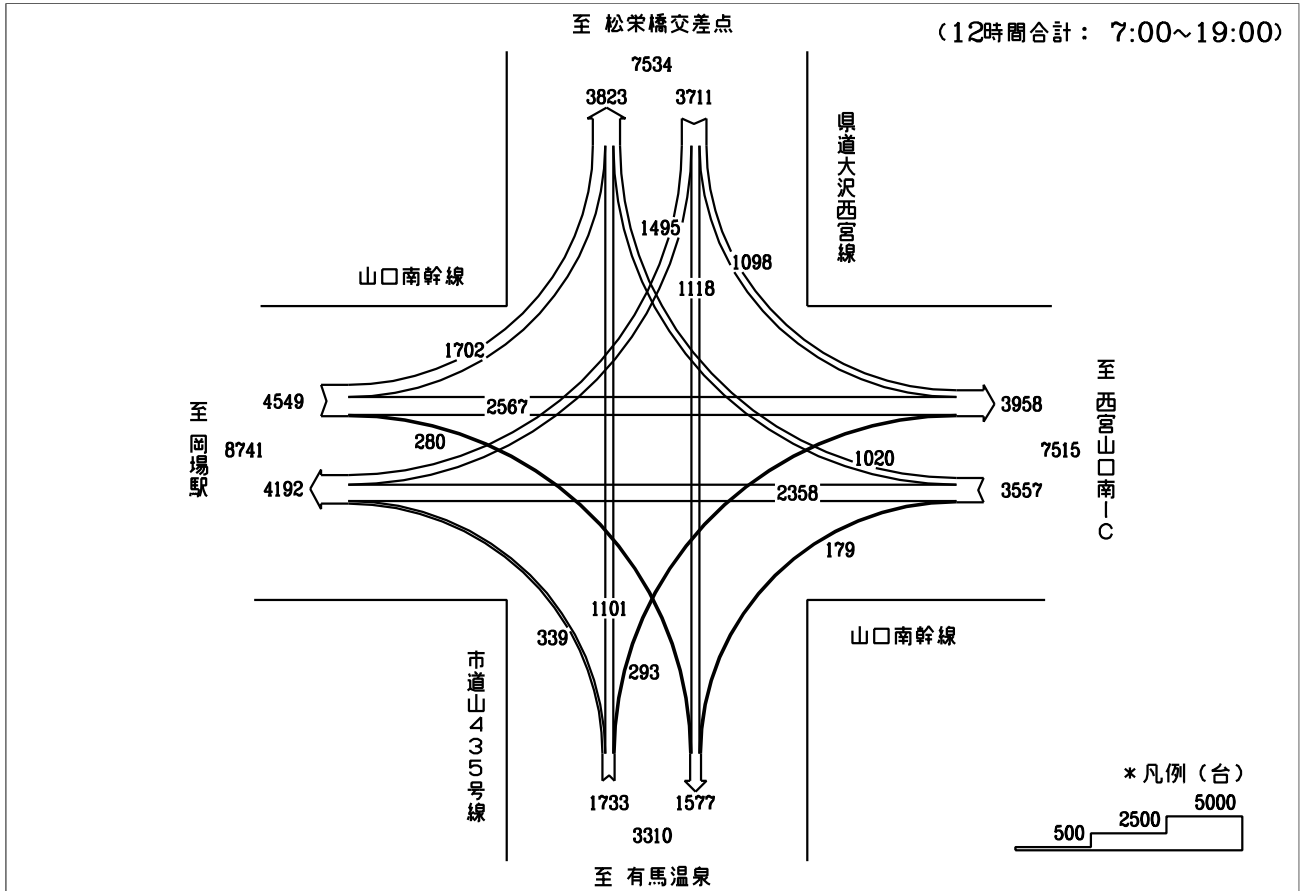
自動車交通流動図

調査地点 : No.30 山口南幹線/金仙寺線
 調査年月日 : 令和3年10月12日(火) 天候:曇り



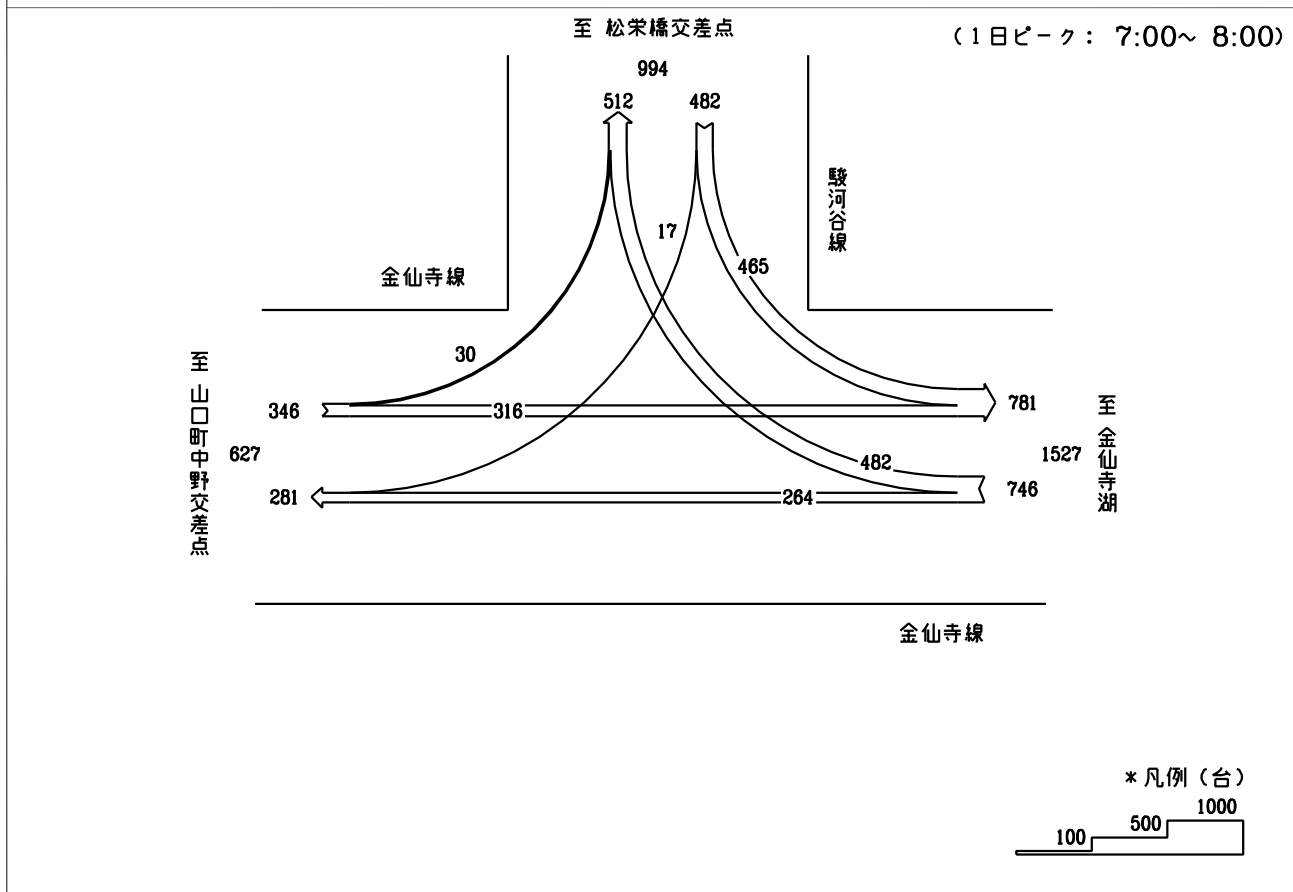
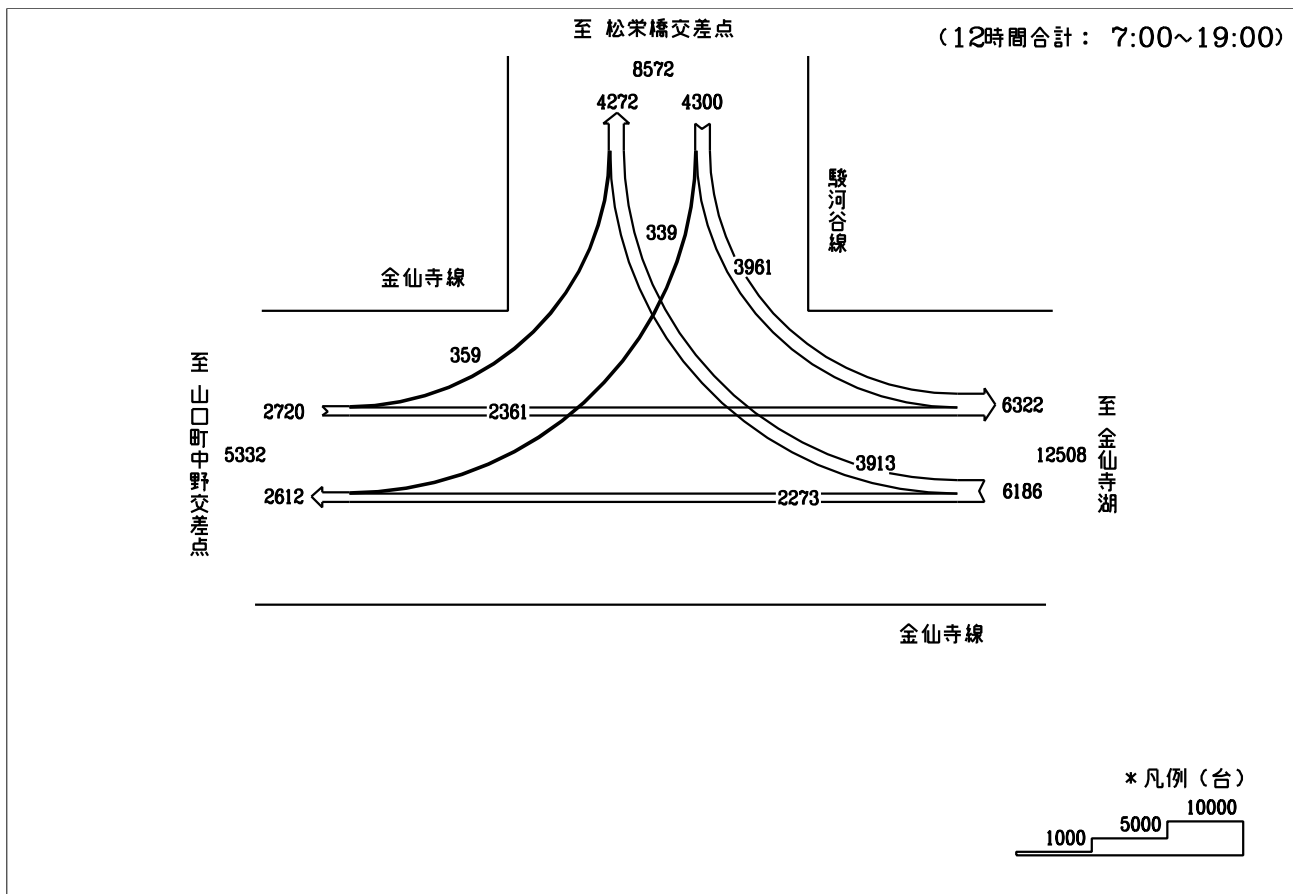
自動車交通流動図

調査地点 : No.31 山口南幹線ノ県道有馬山口線
 調査年月日 : 令和3年10月12日(火) 天候:曇り



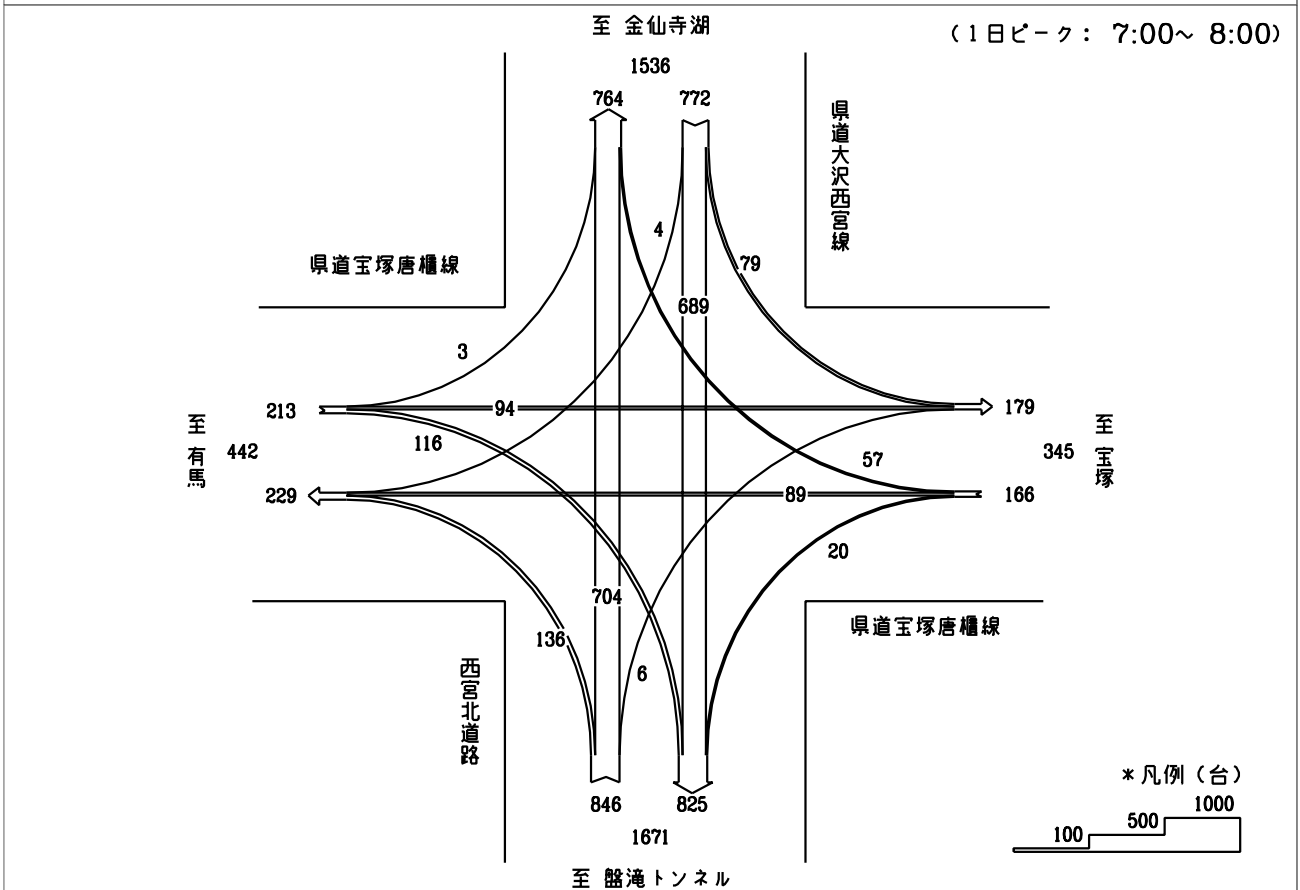
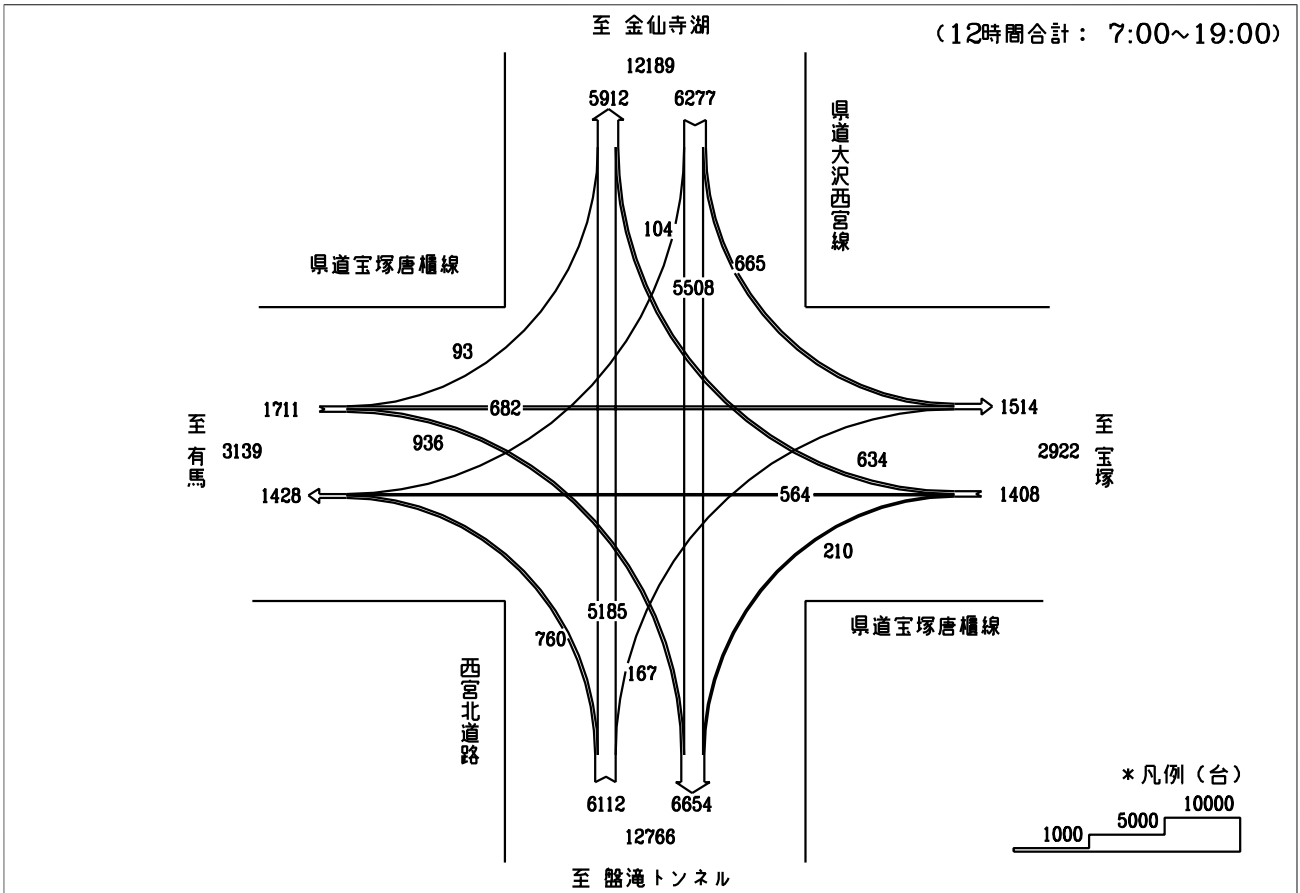
自動車交通流動図

調査地点 : No.32 金仙寺線 / 県道大沢西宮線
 調査年月日 : 令和3年10月12日(火) 天候 : 曇り



自動車交通流動図

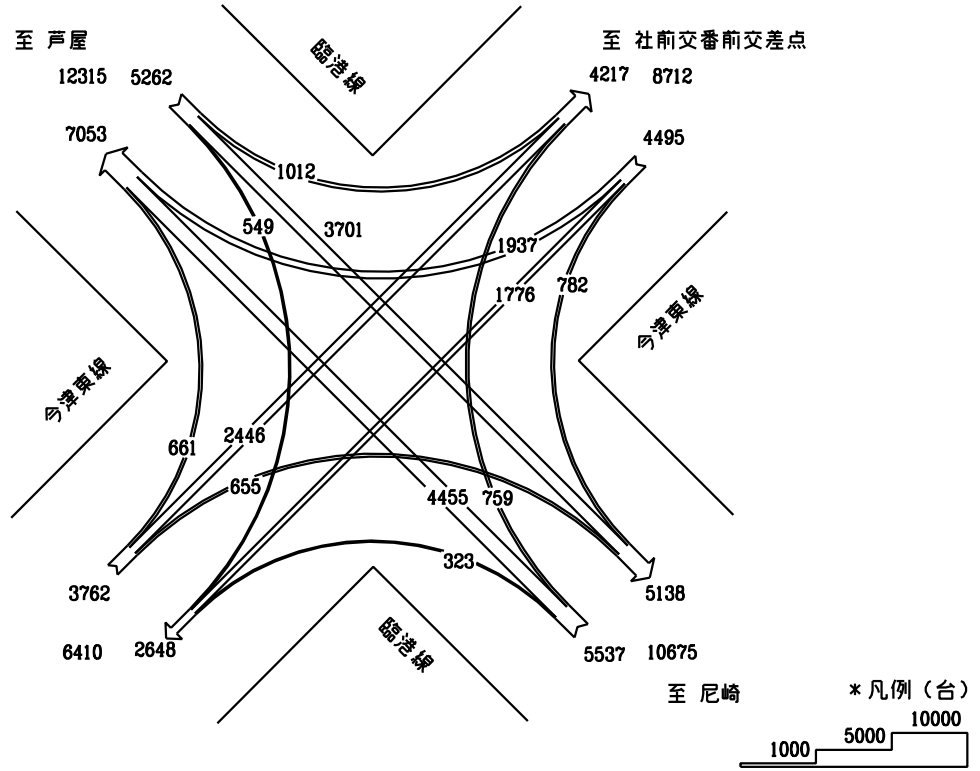
調査地点 : No.33 県道宝塚唐櫃線/県道大沢西宮線
 調査年月日 : 令和3年10月12日(火) 天候:曇り



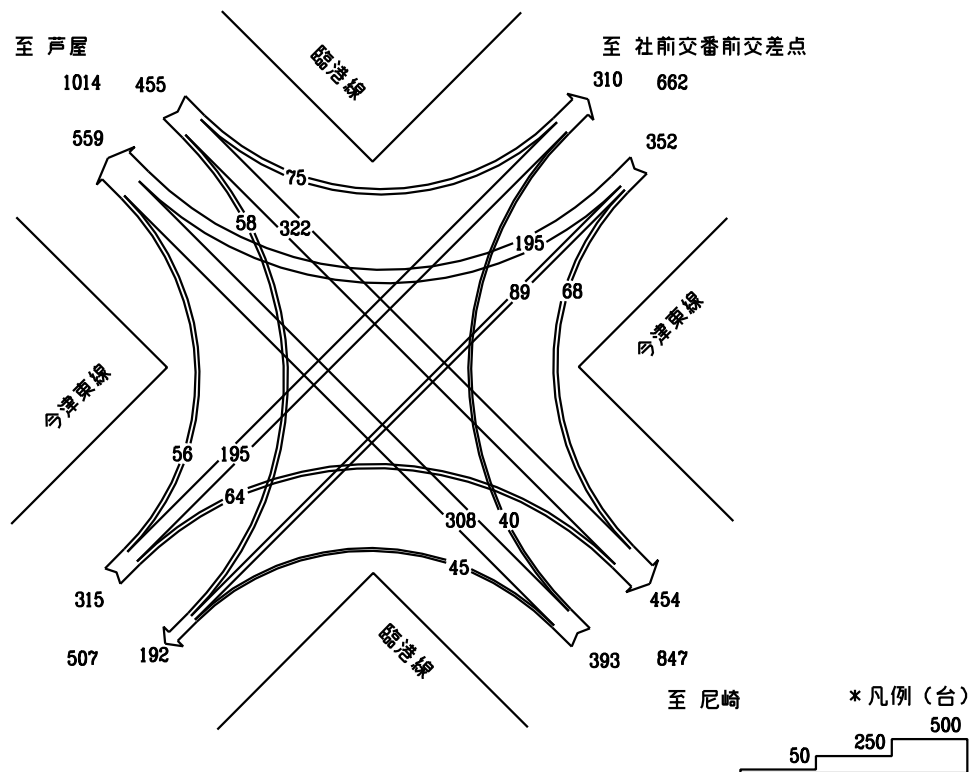
自動車交通流動図

調査地点 : No.34 今津東線/臨港線
 調査年月日 : 令和3年10月12日 (火) 天候:曇り

(24時間合計 : 7:00~翌 7:00)

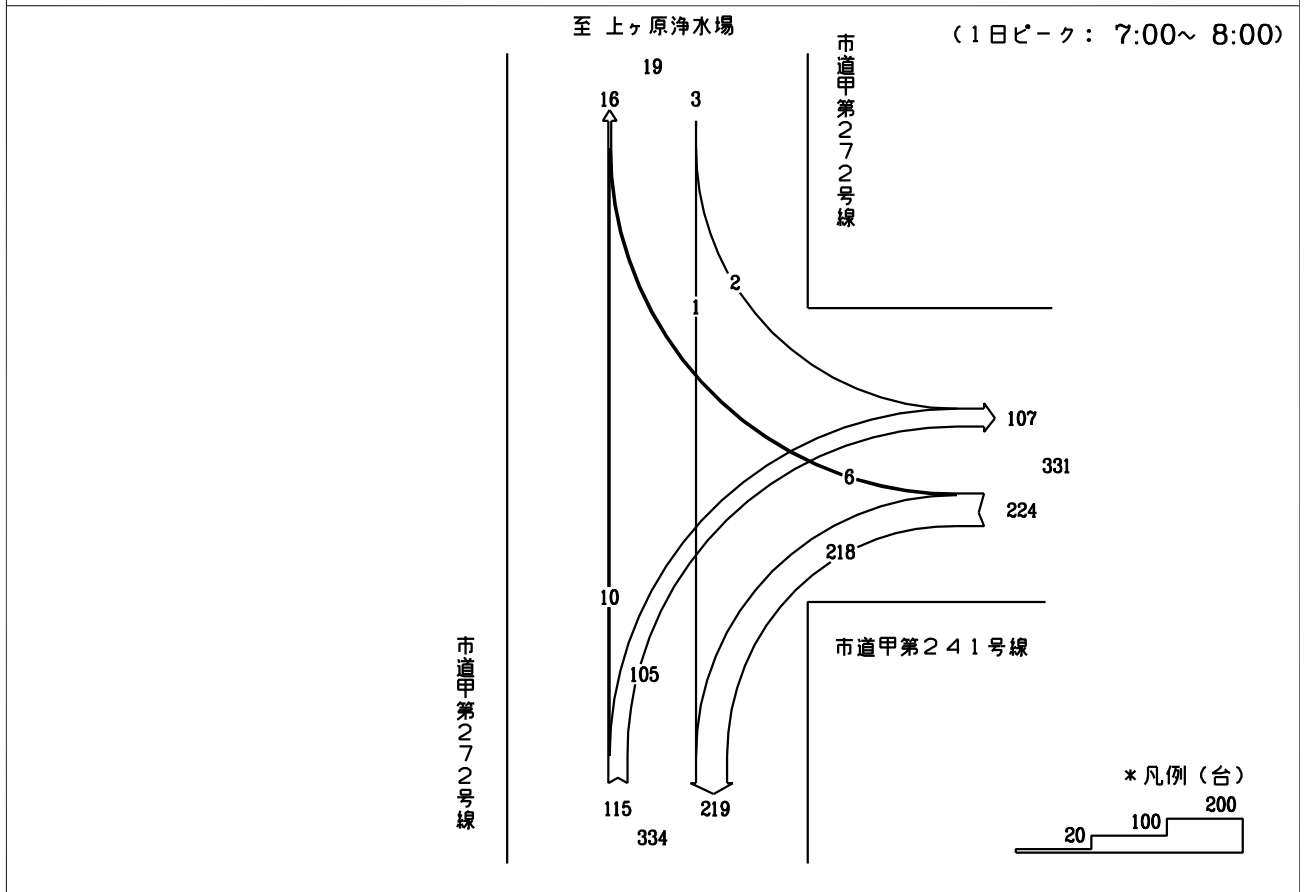
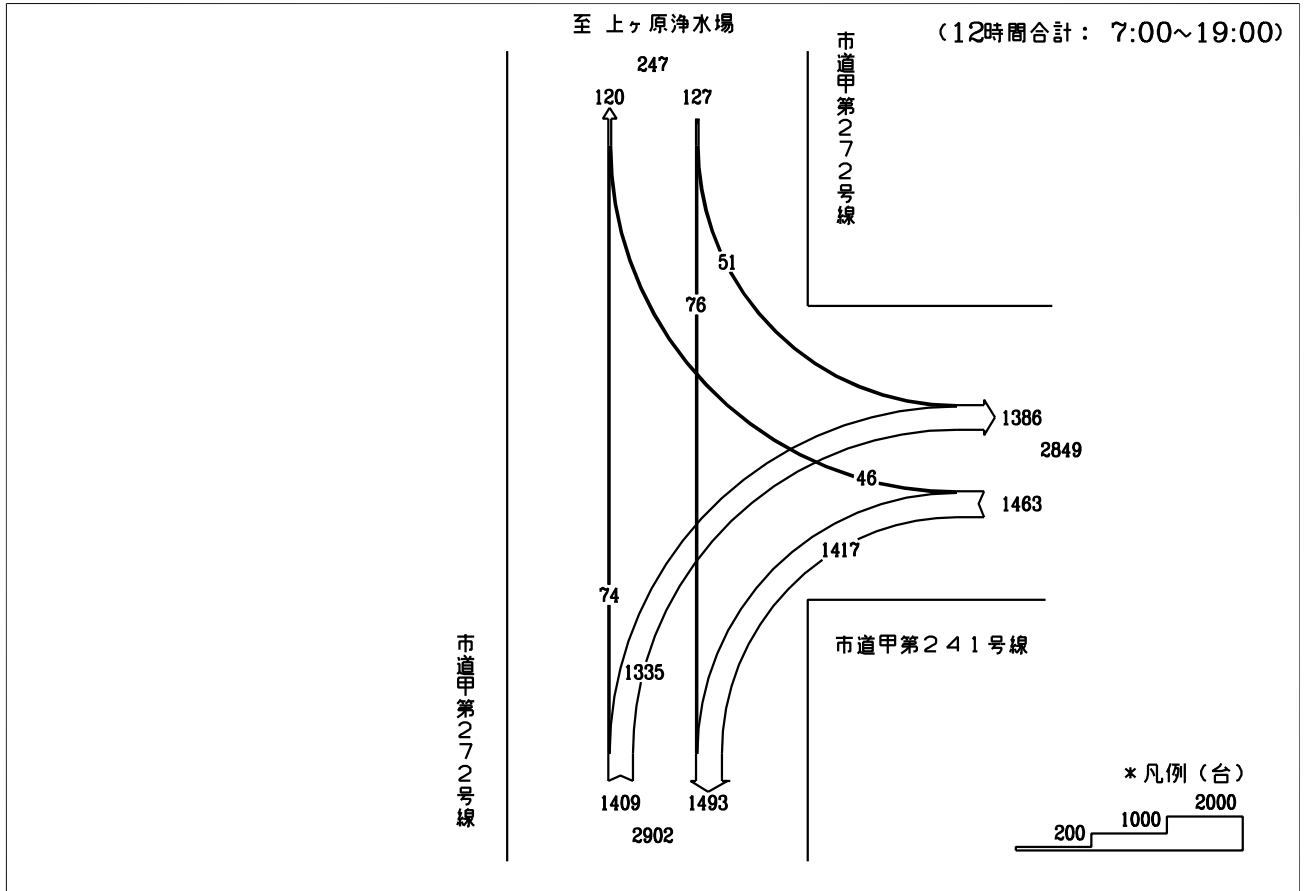


(1日ピーク : 11:00~12:00)



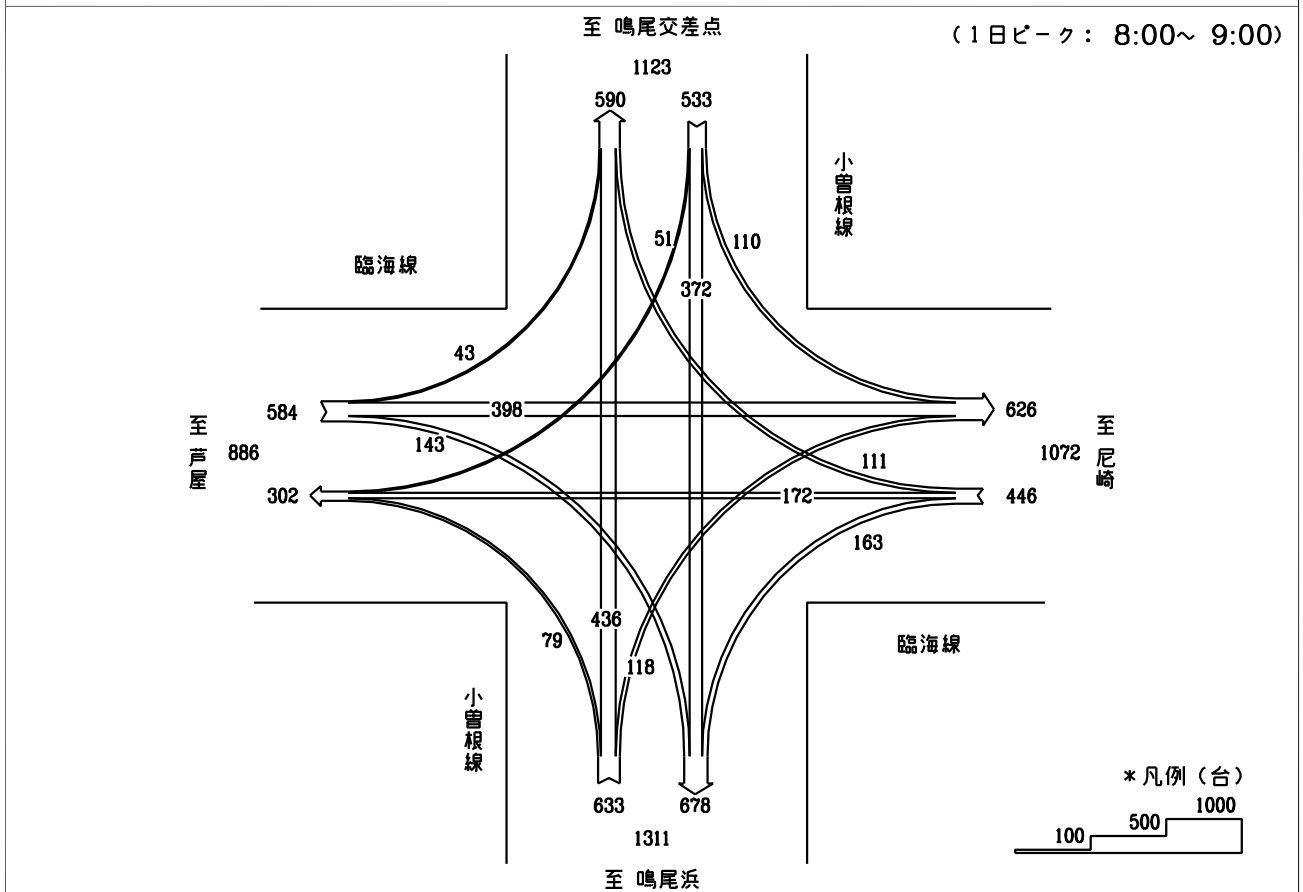
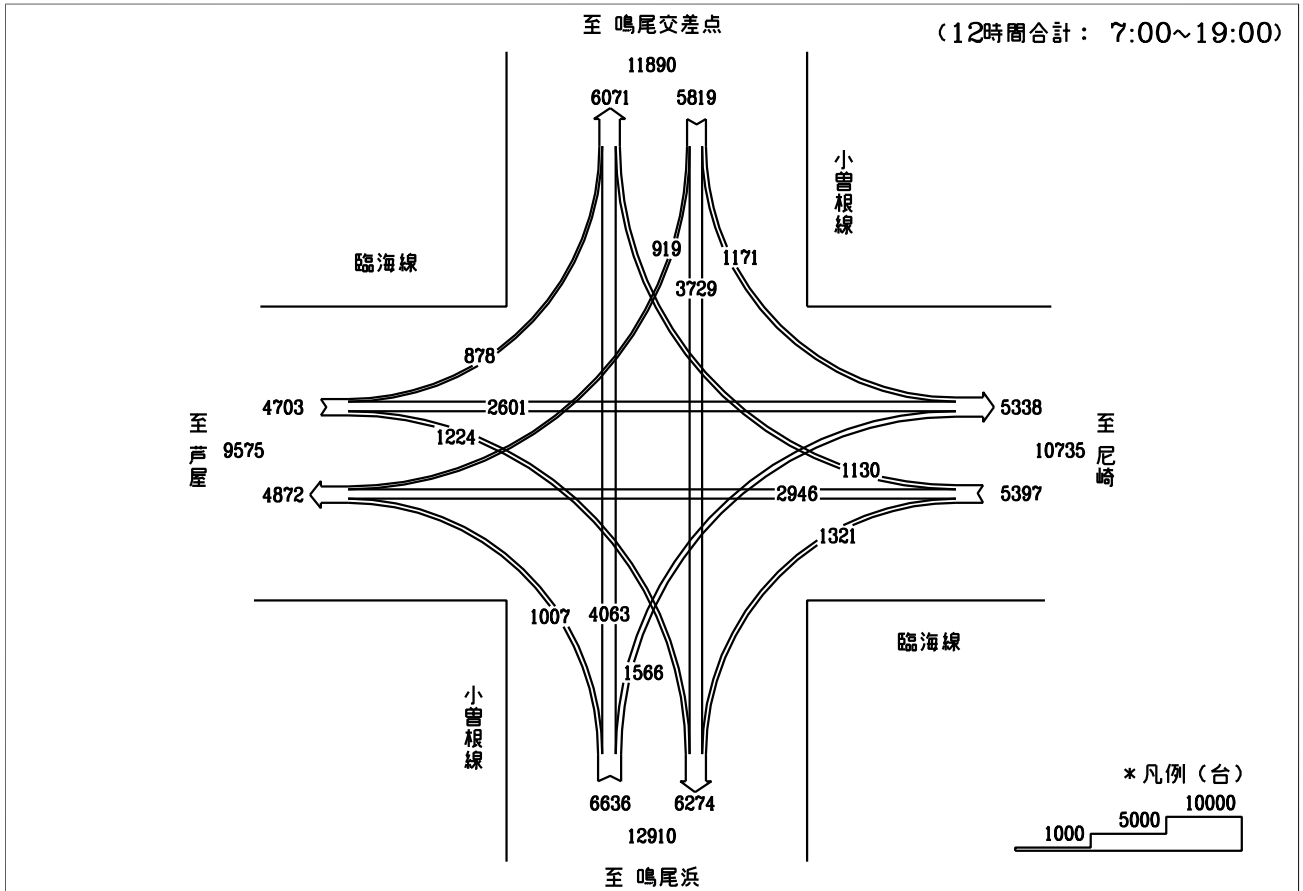
自動車交通流動図

調査地点 : No.35 市道甲第272号線 / 市道甲241号線
 調査年月日 : 令和3年10月12日(火) 天候 : 曇り



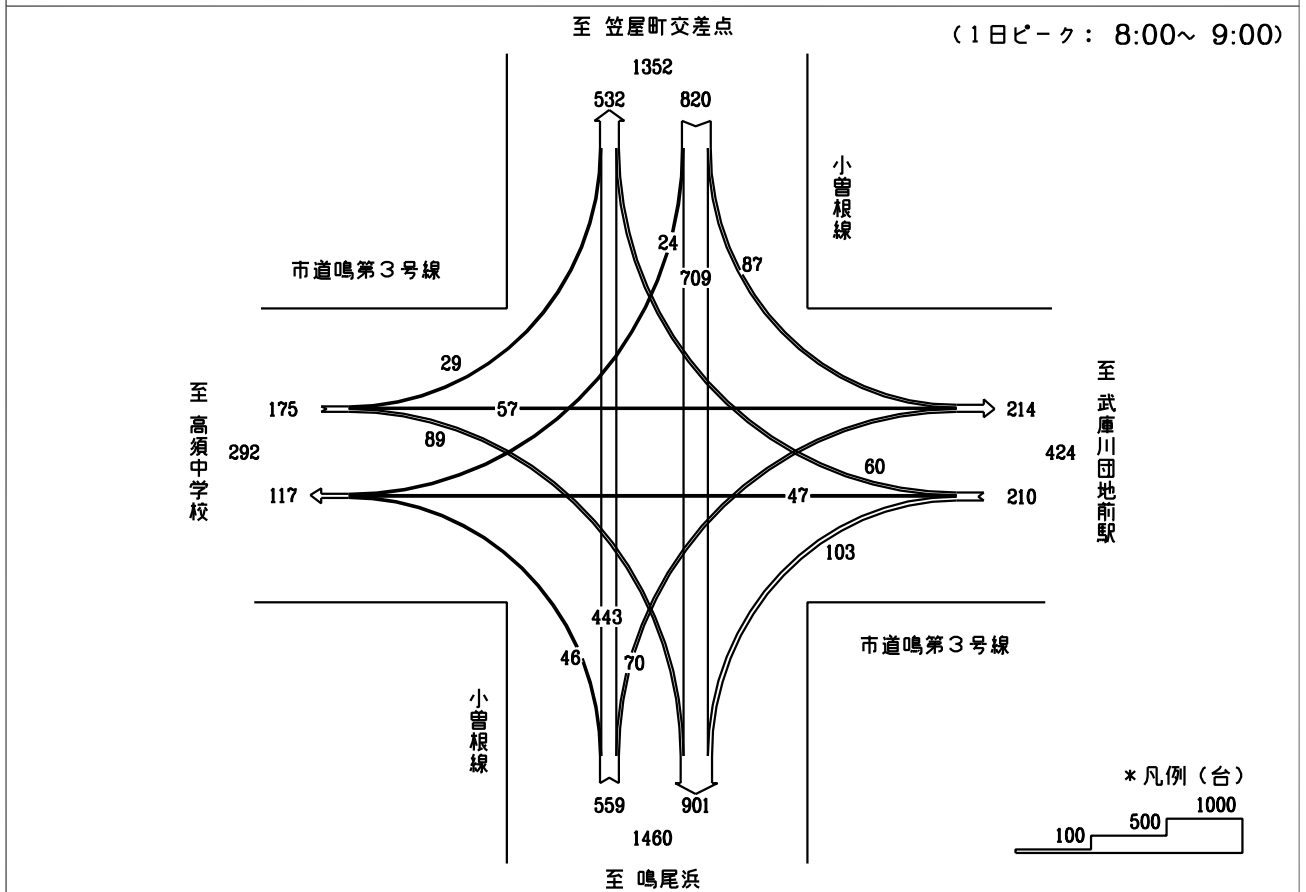
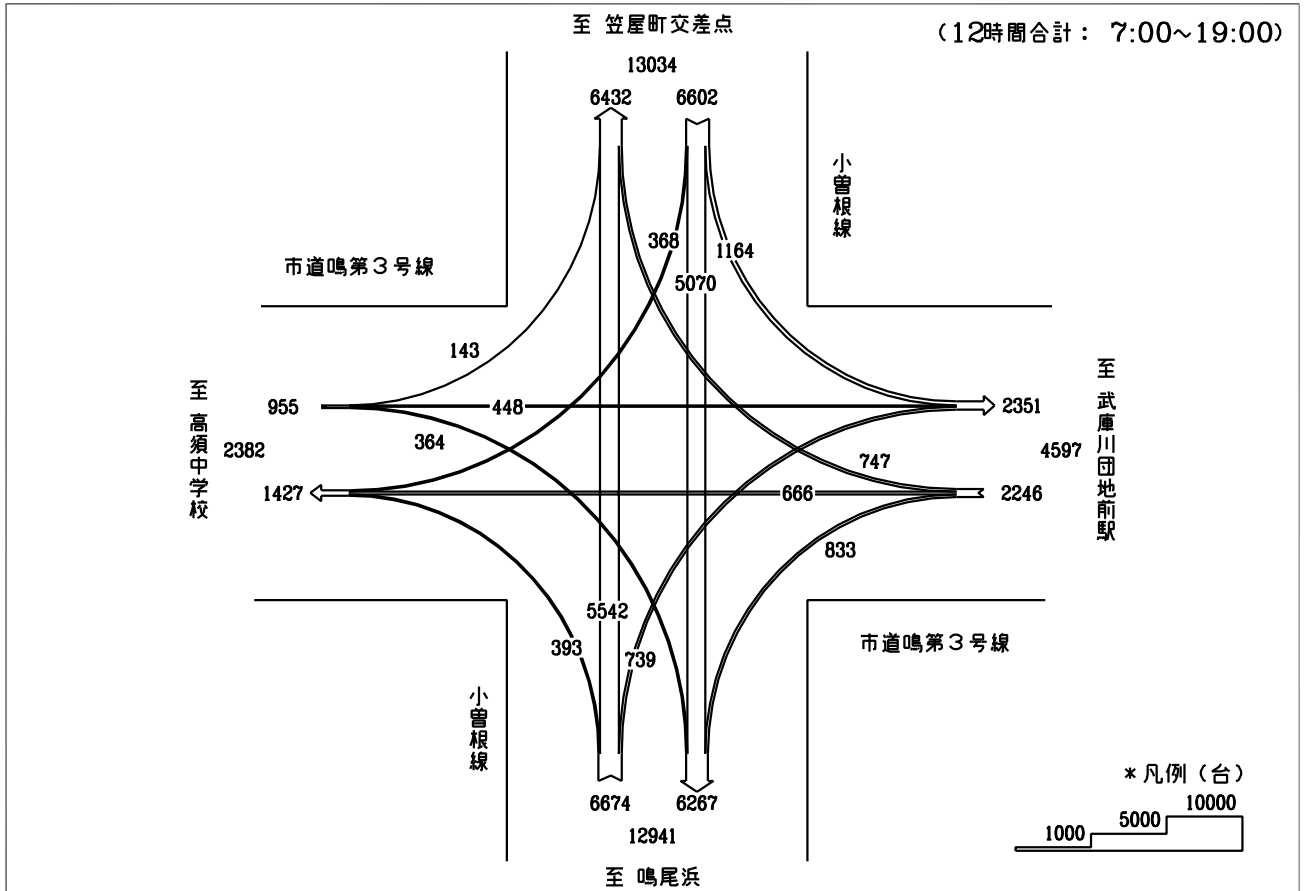
自動車交通流動図

調査地点 : No.36 臨港線/小曾根線
 調査年月日 : 令和3年10月12日(火) 天候:曇り



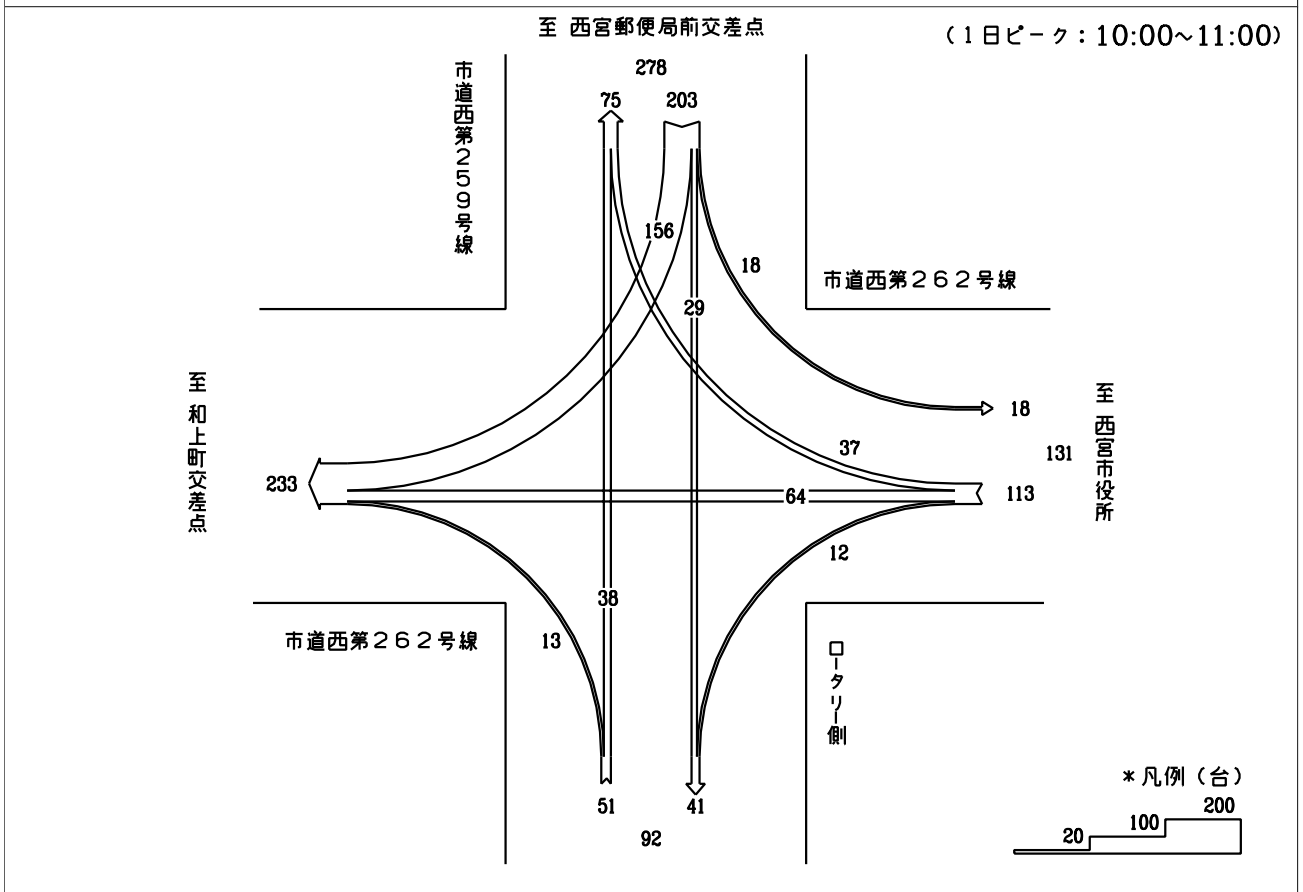
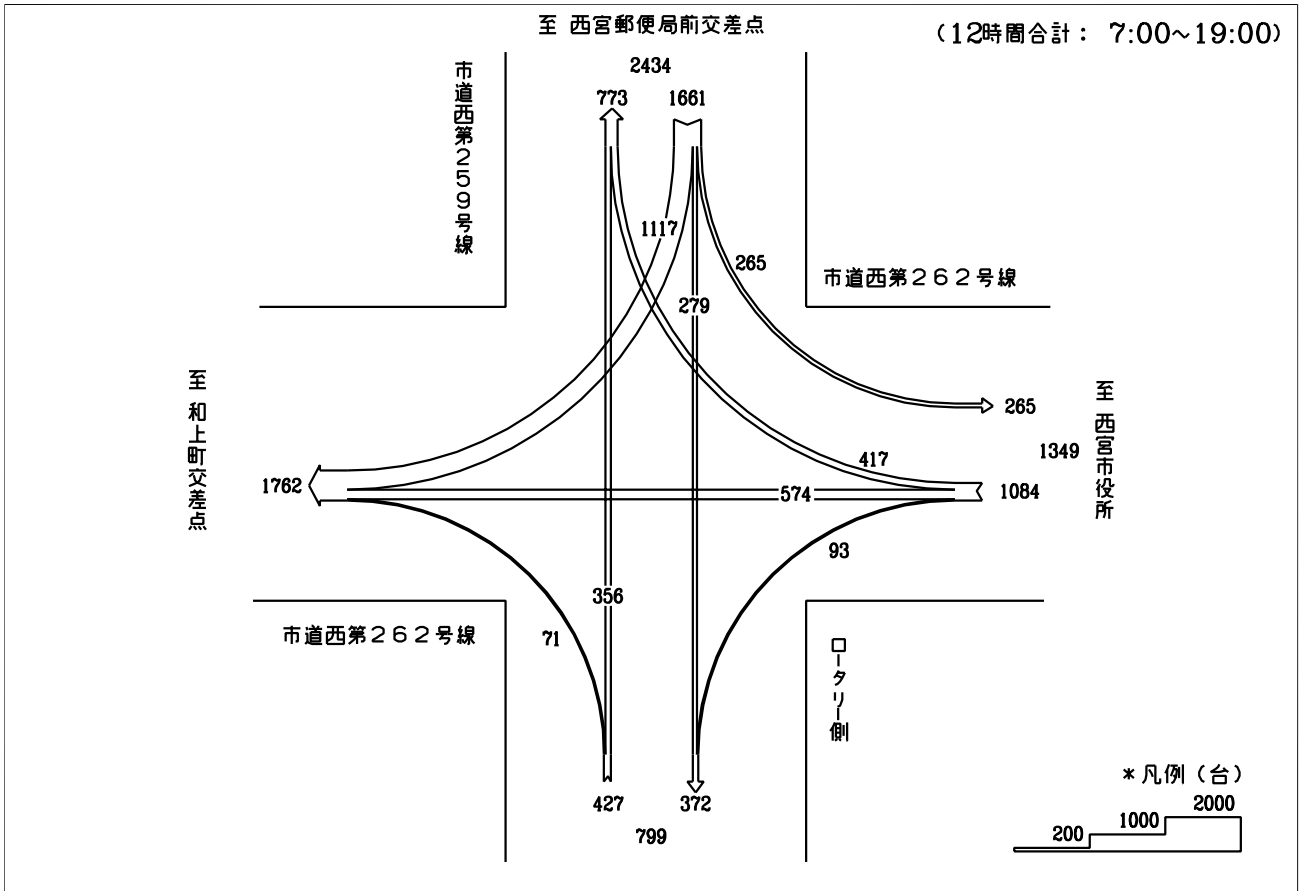
自動車交通流動図

調査地点 : No.37 小曾根線 / 市道鳴第3号線
 調査年月日 : 令和3年10月12日(火) 天候:曇り



自動車交通流動図

調査地点 : No.39 市道西第259号線 / 市道西第262号線
 調査年月日 : 令和3年10月12日(火) 天候:曇り



自動車交通流動図

調査地点 : No.40 札幌筋ノ市道西第262号線
 調査年月日 : 令和3年10月12日(火) 天候 : 曇り

