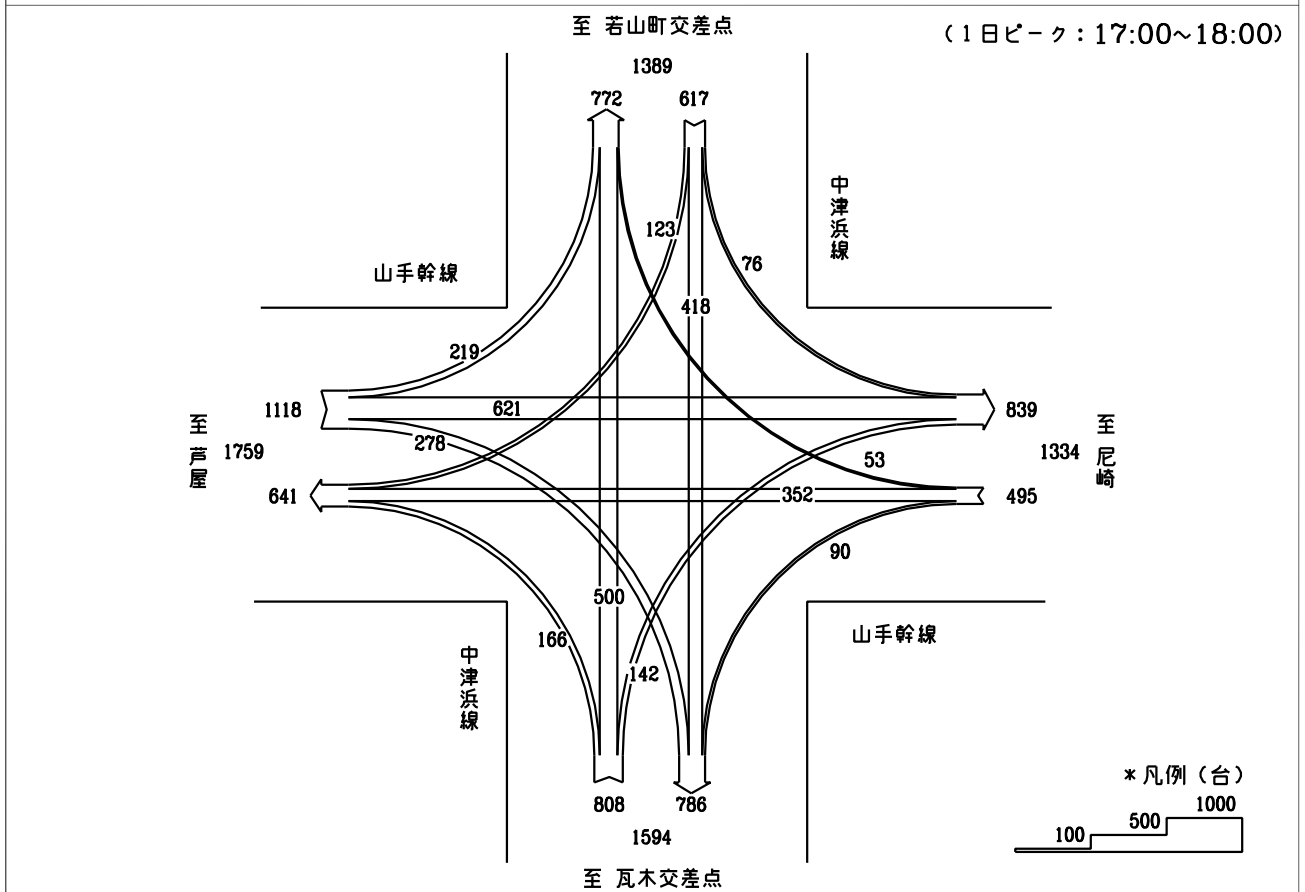
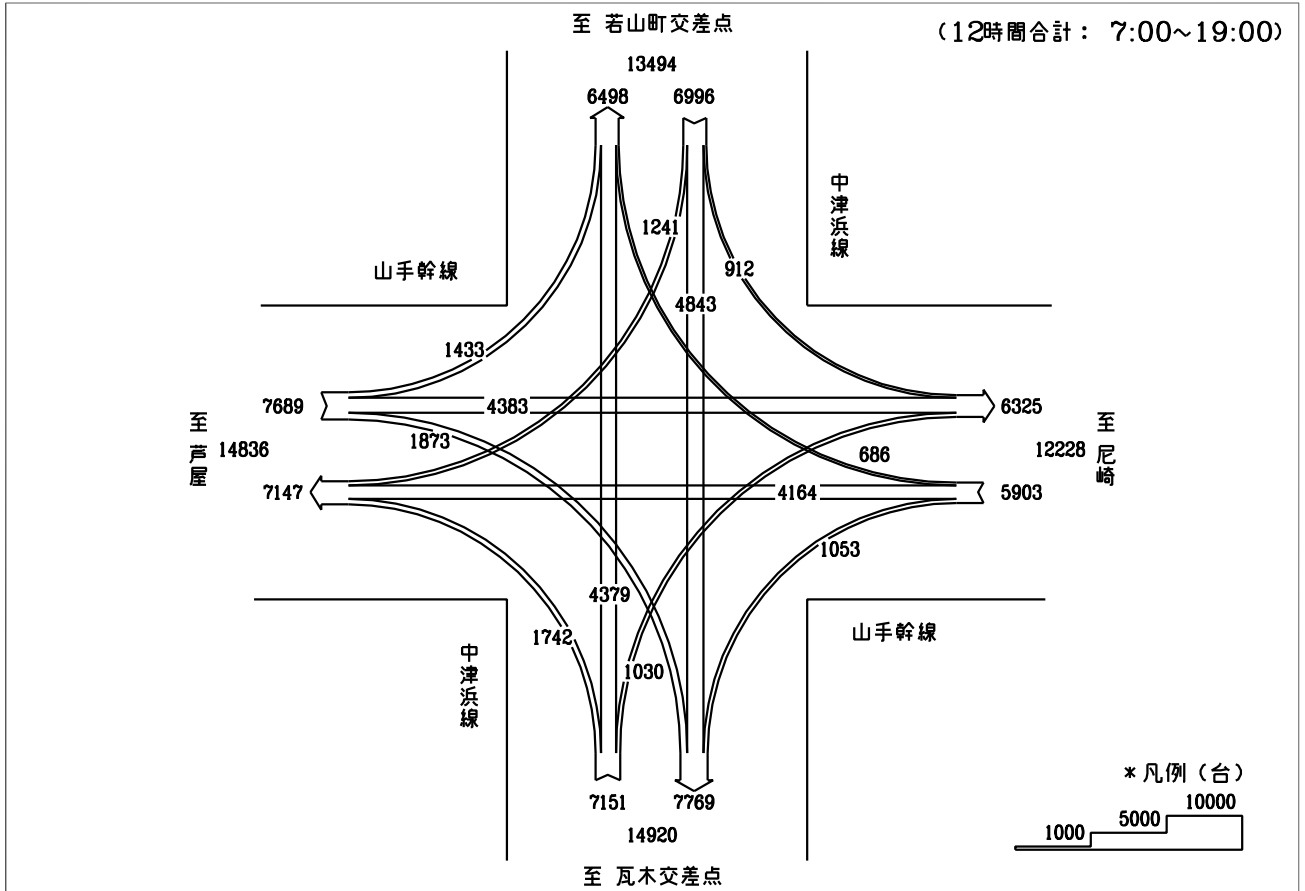


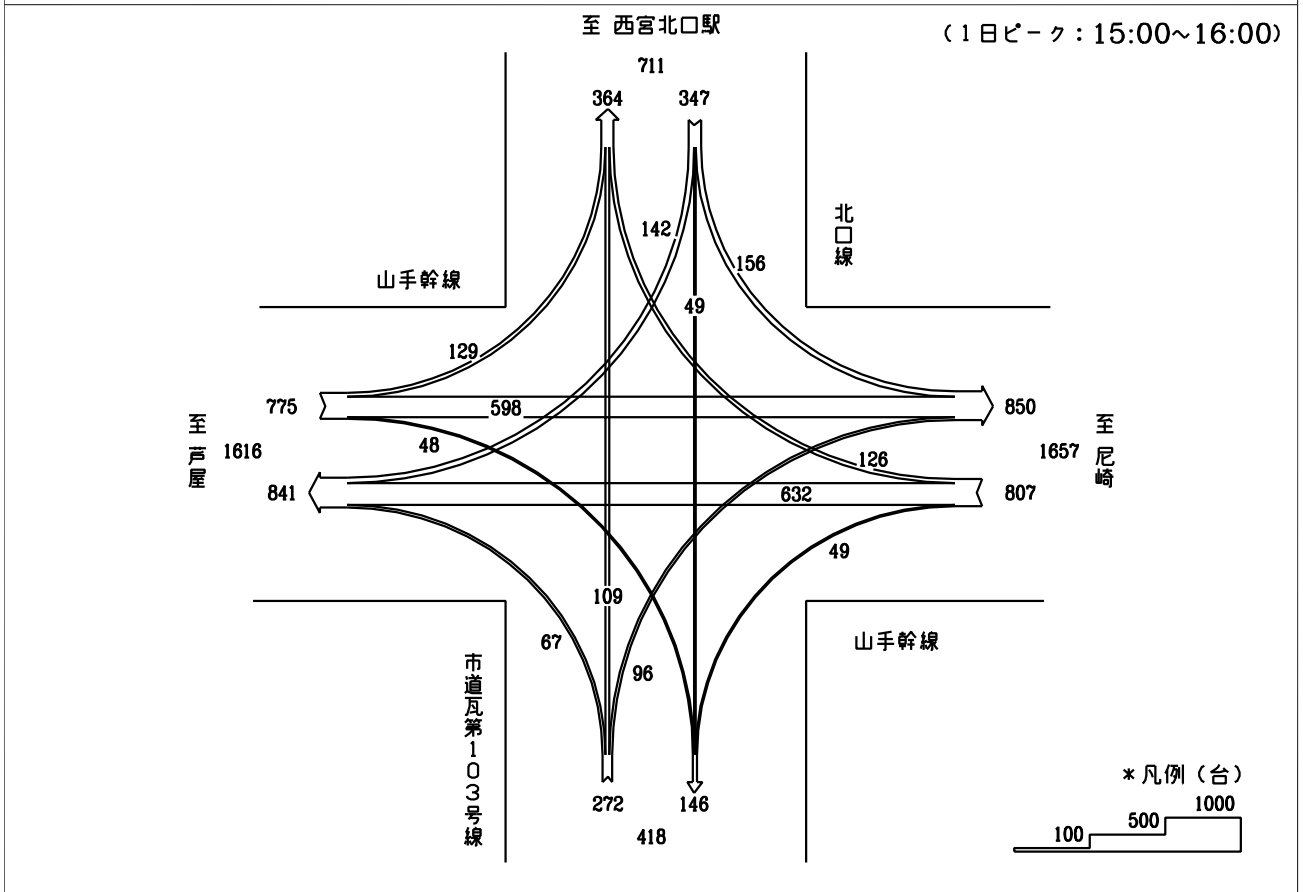
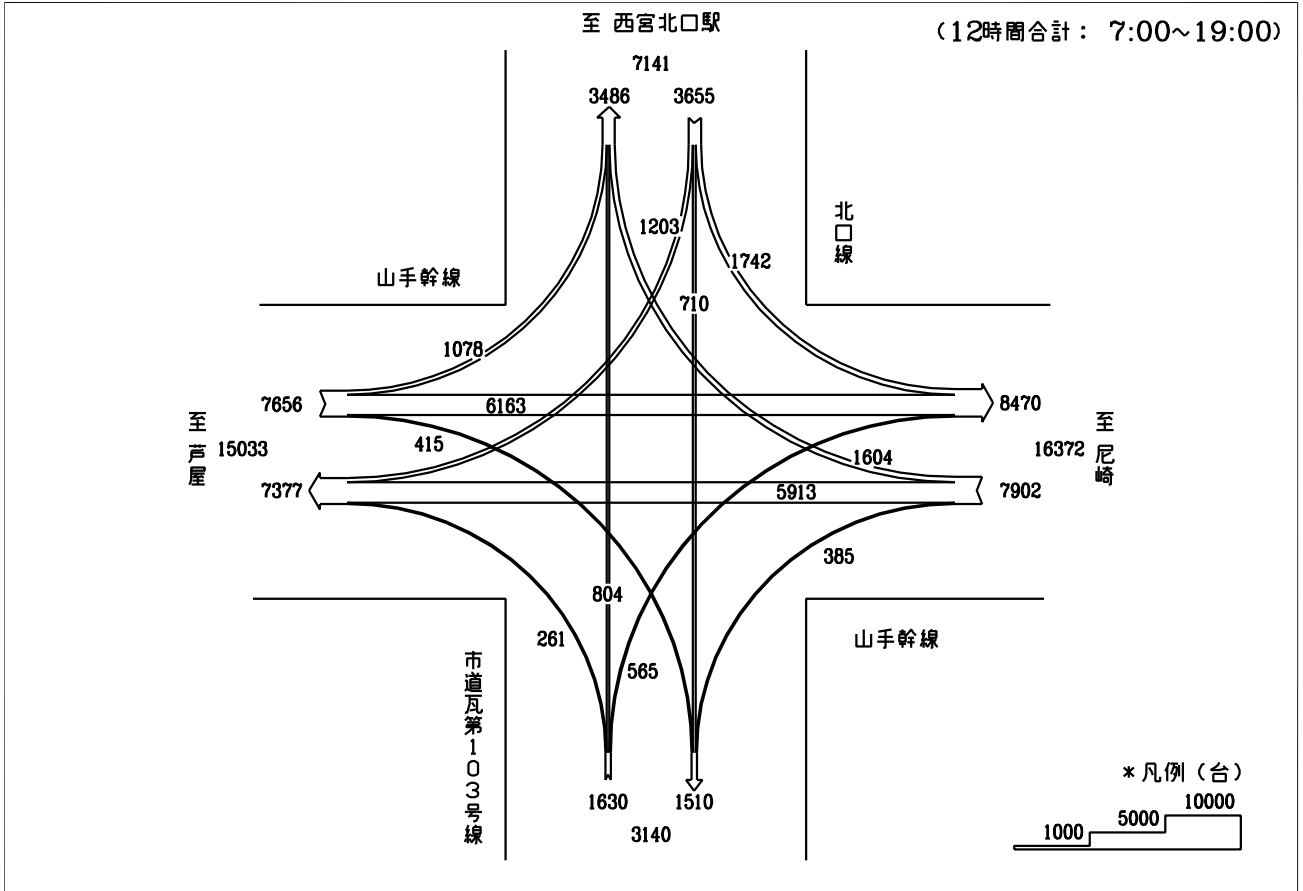
自動車交通流動図

調査地点 : No.5 山手幹線 / 中津浜線
 調査年月日 : 令和3年10月10日(日) 天候 : 晴れ



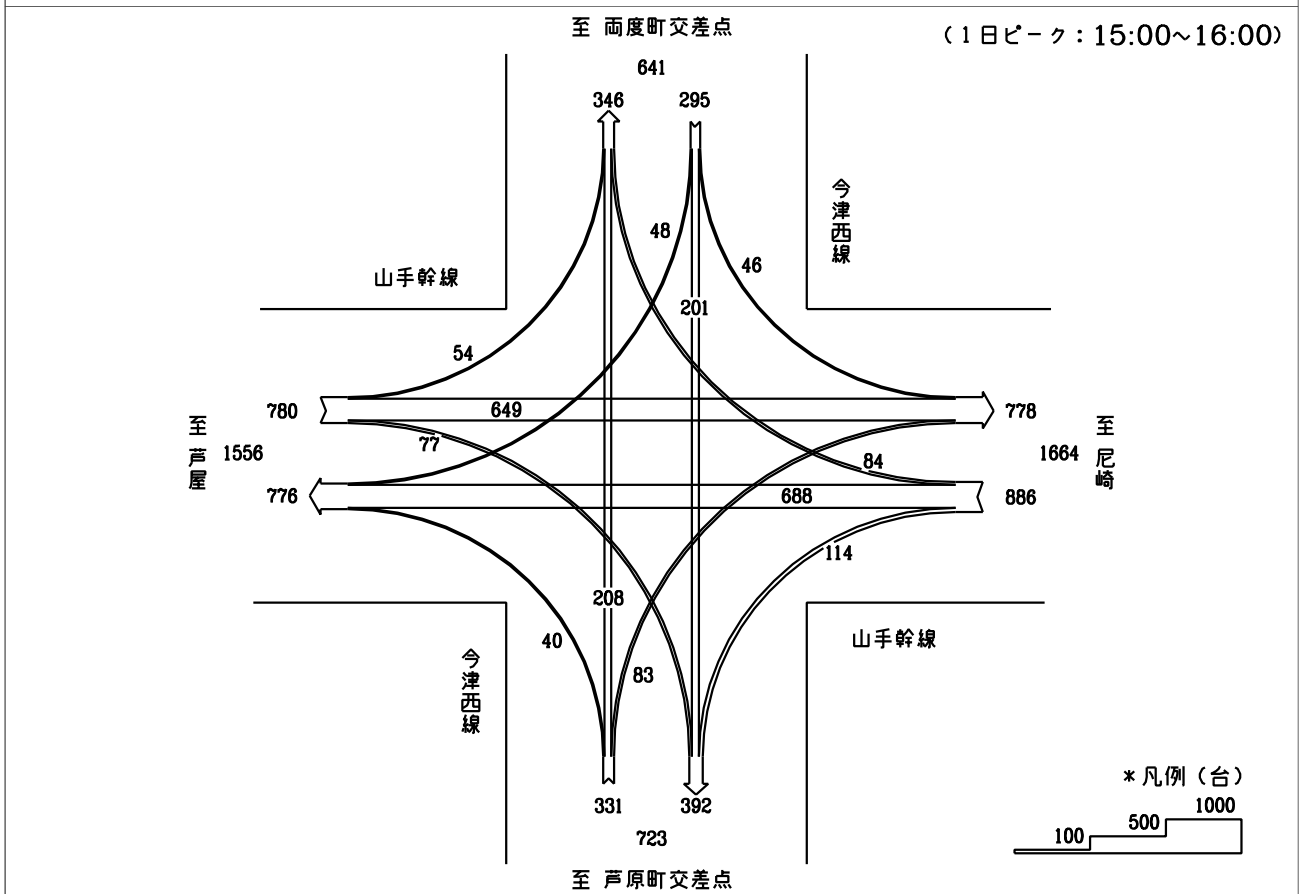
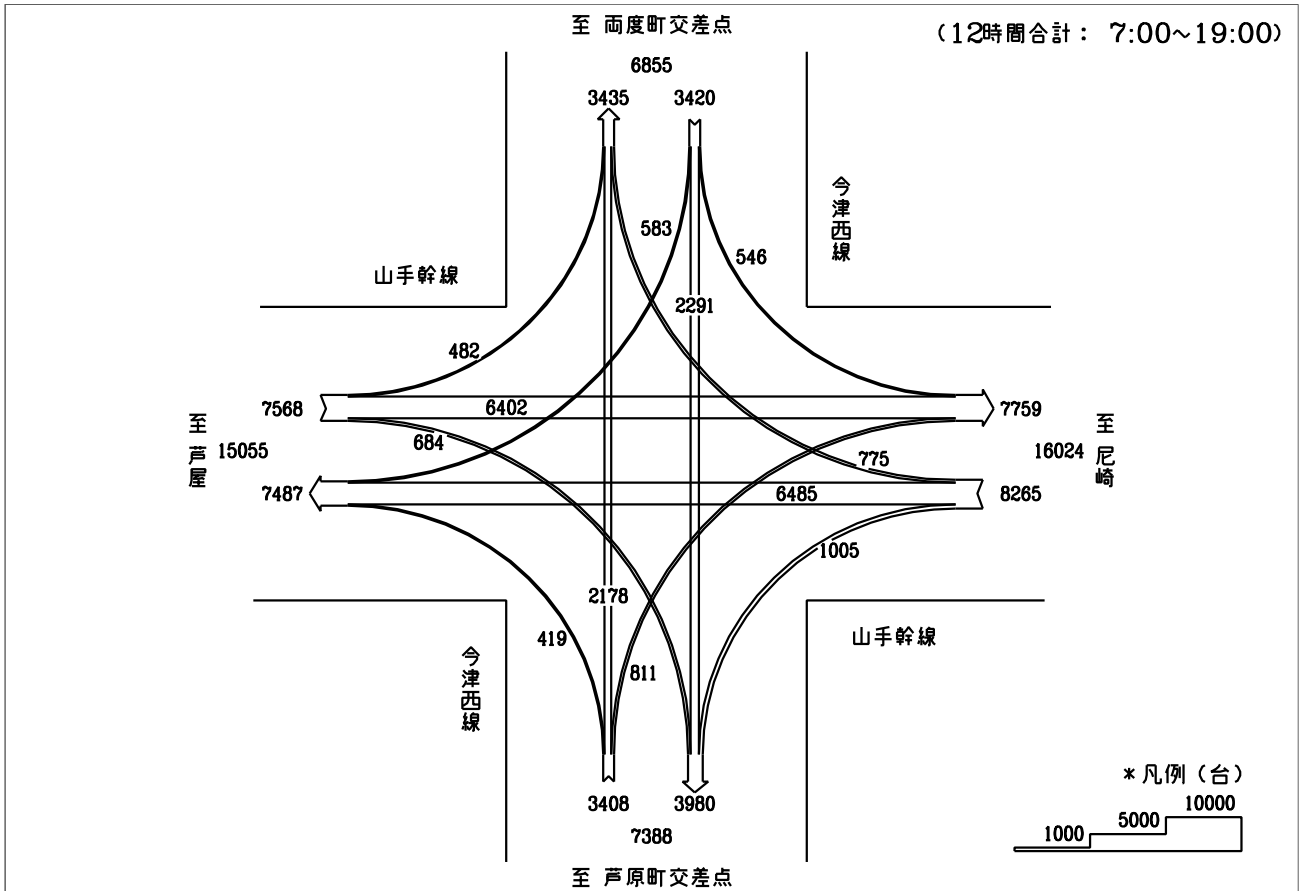
自動車交通流動図

調査地点 : No.6 山手幹線/北口線/瓦第103号線
 調査年月日 : 令和3年10月10日(日) 天候:晴れ



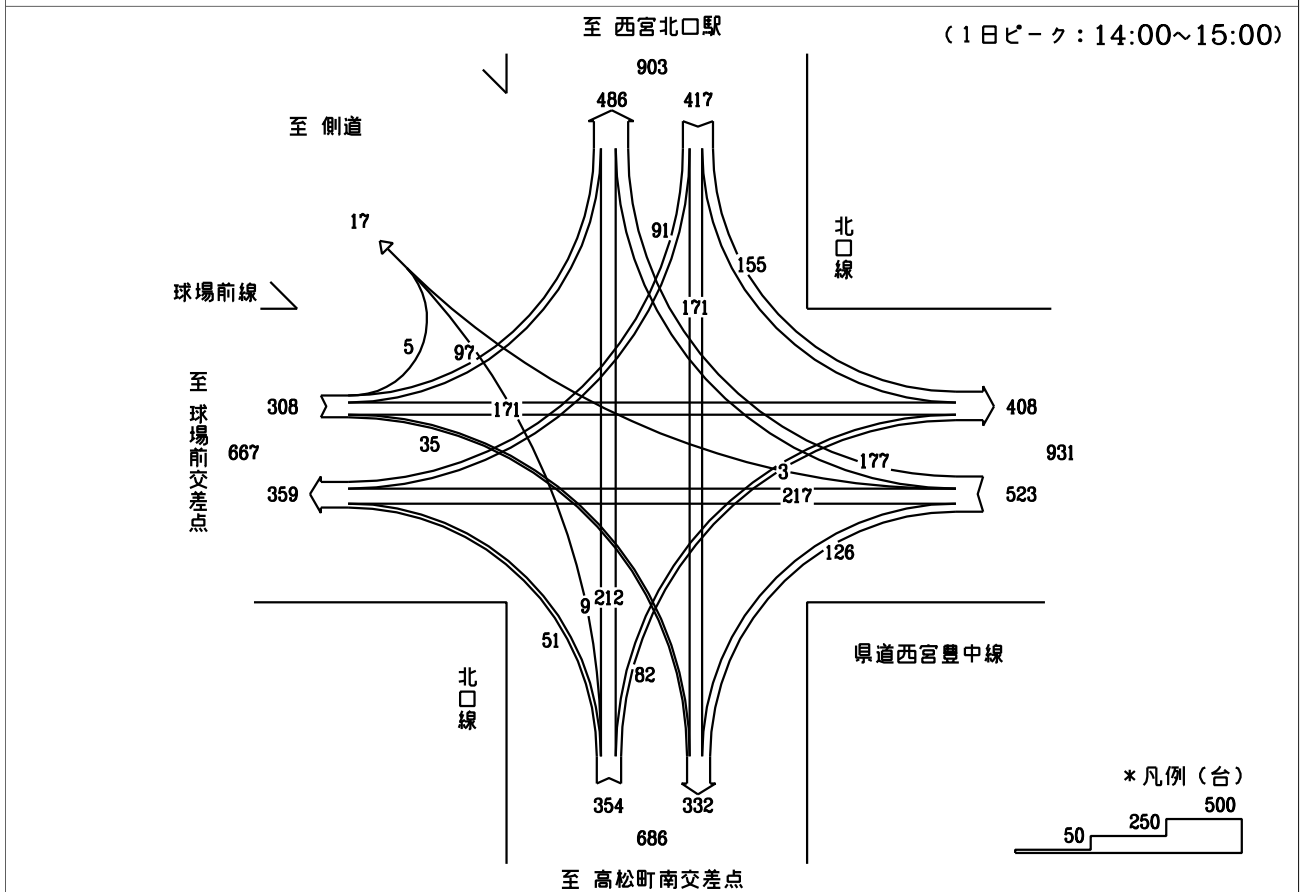
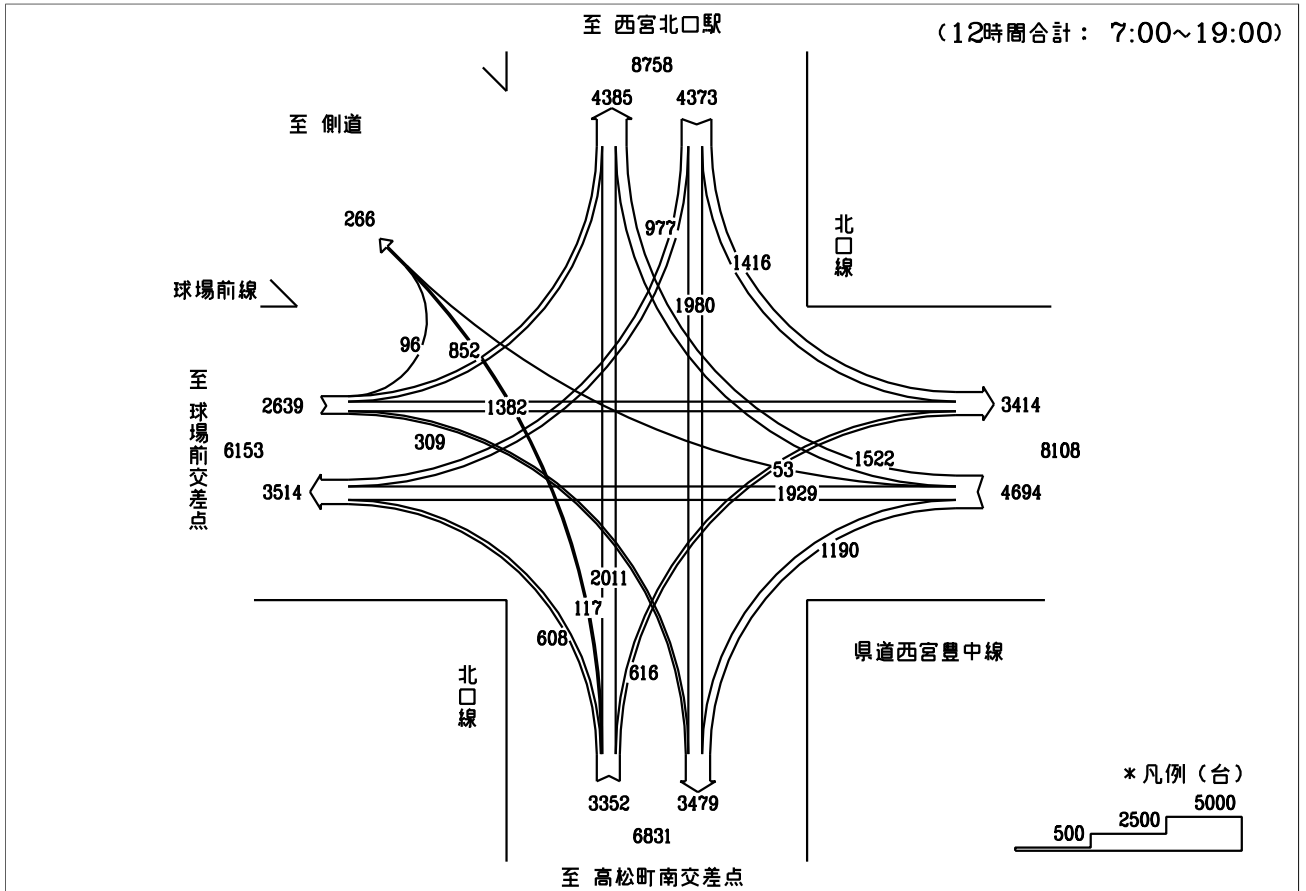
自動車交通流動図

調査地点 : No.7 山手幹線/今津西線
 調査年月日 : 令和3年10月10日(日) 天候:晴れ



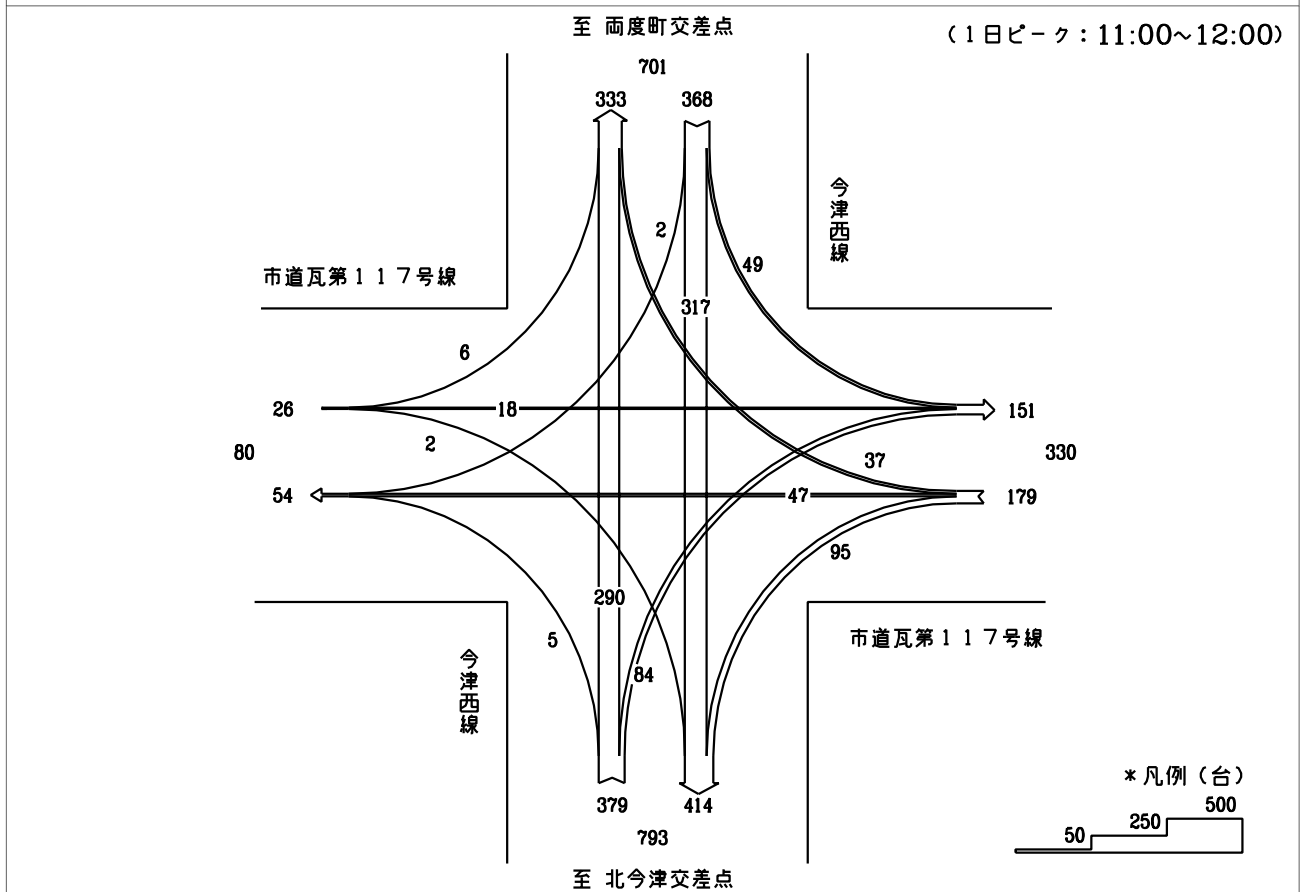
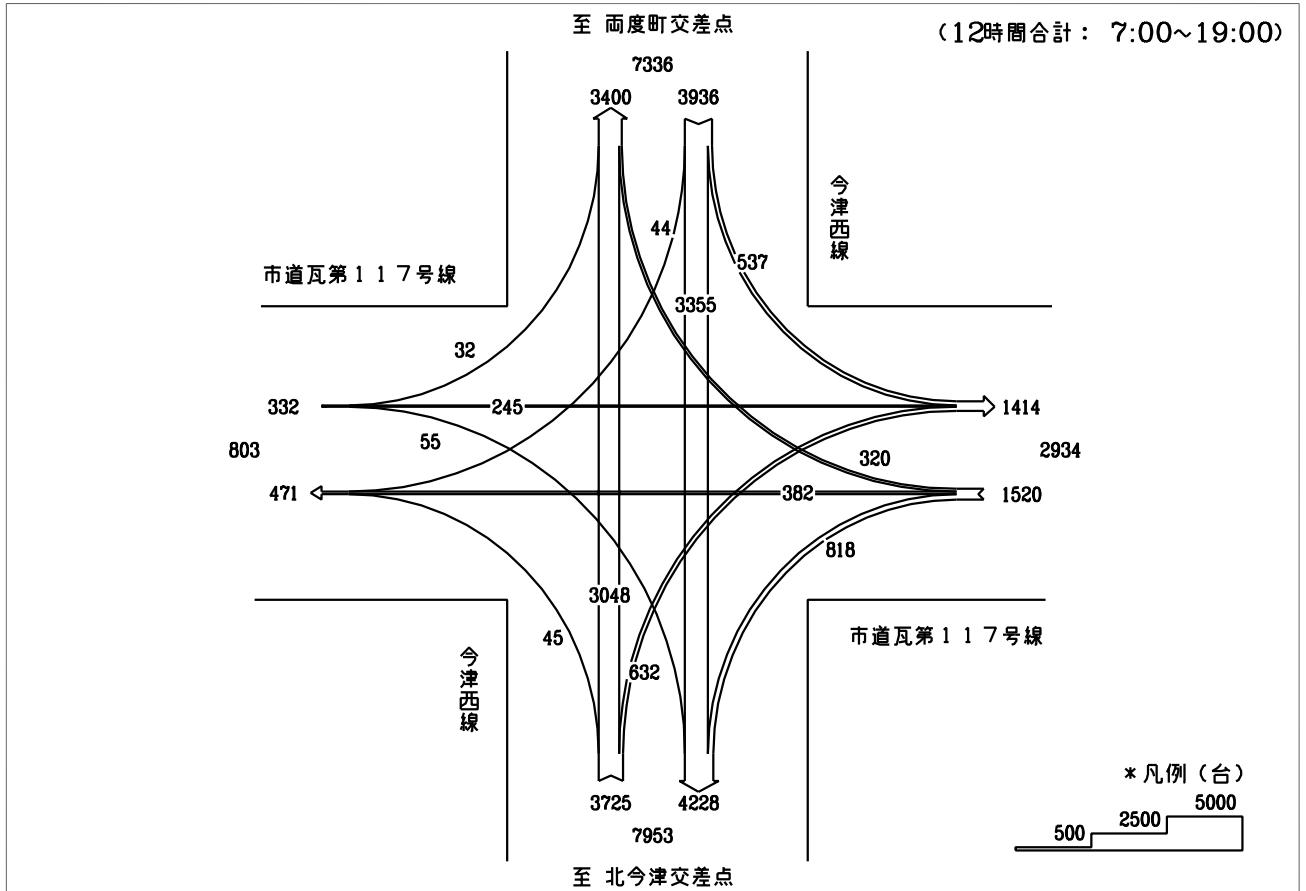
自動車交通流動図

調査地点：No.12 球場前線/北口線
 調査年月日：令和3年10月10日(日) 天候：晴れ



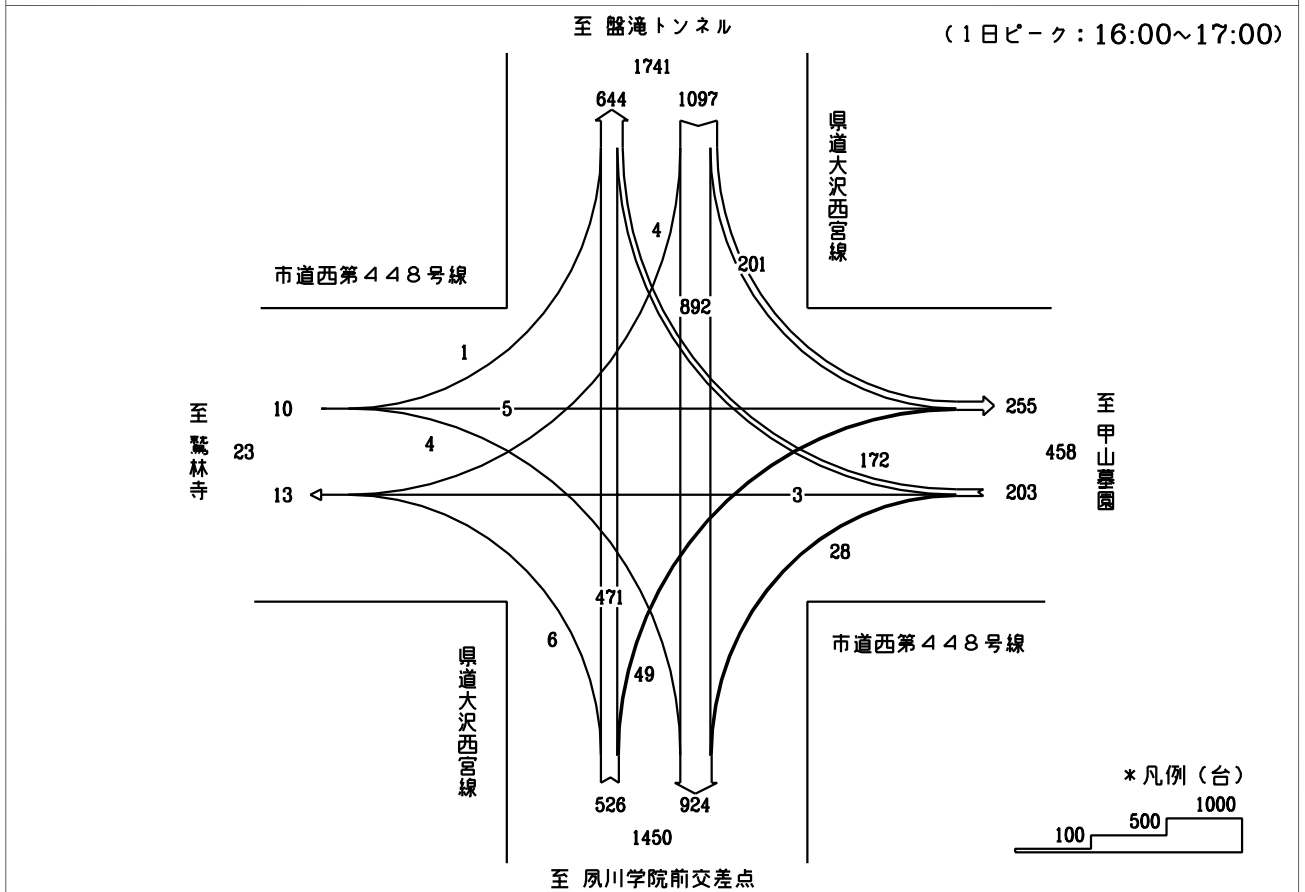
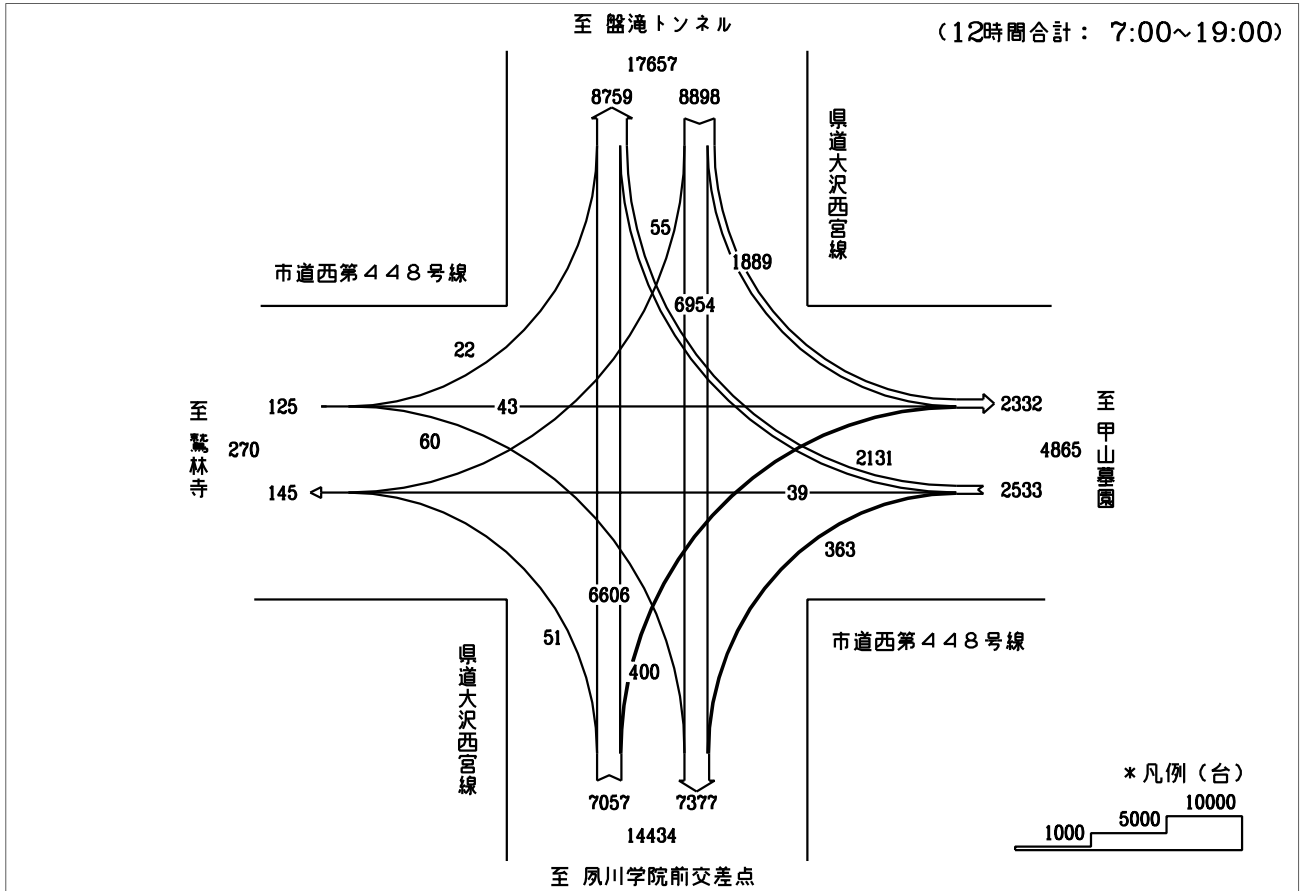
自動車交通流動図

調査地点 : No.17 今津西線 / 市道瓦第117号線
 調査年月日 : 令和3年10月10日(日) 天候 : 晴れ



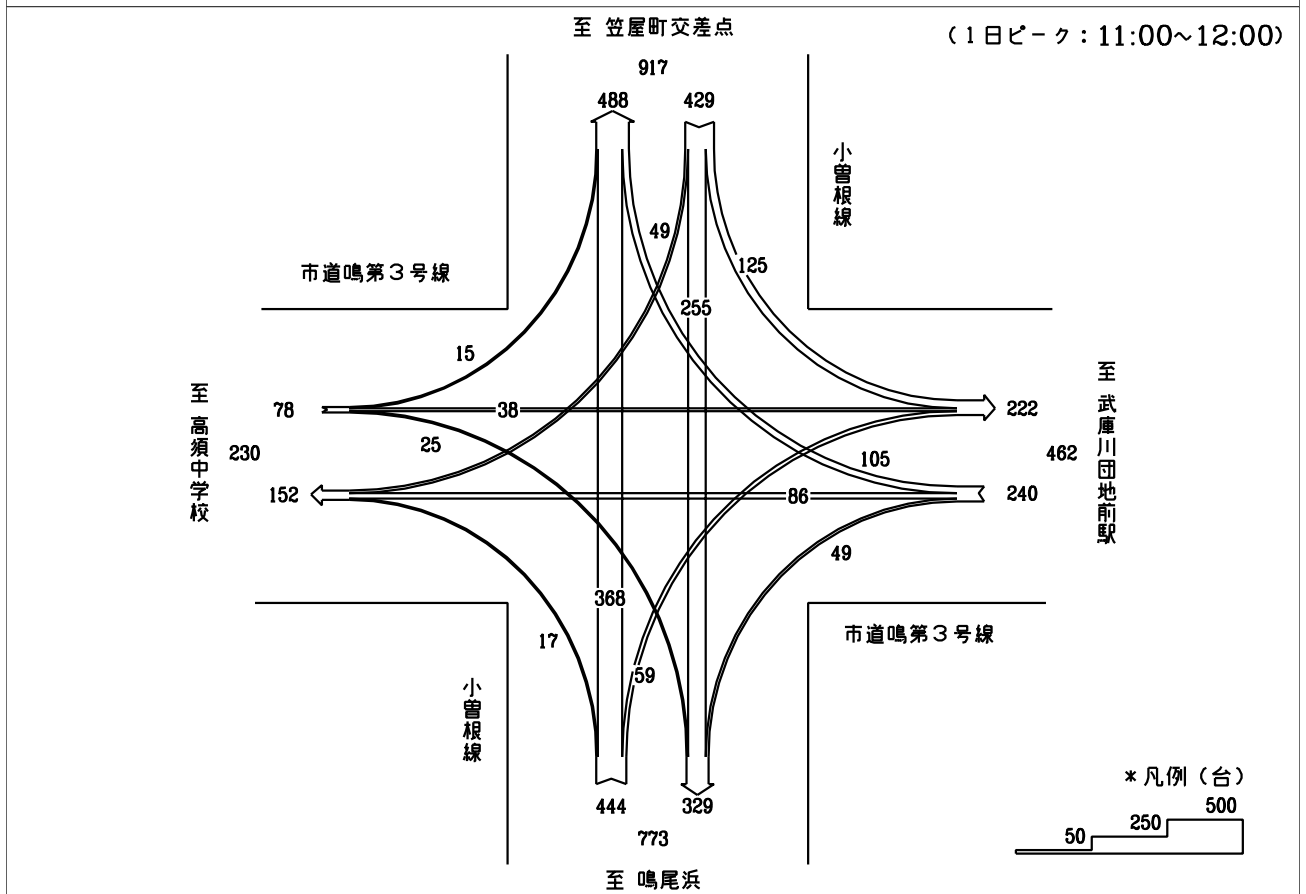
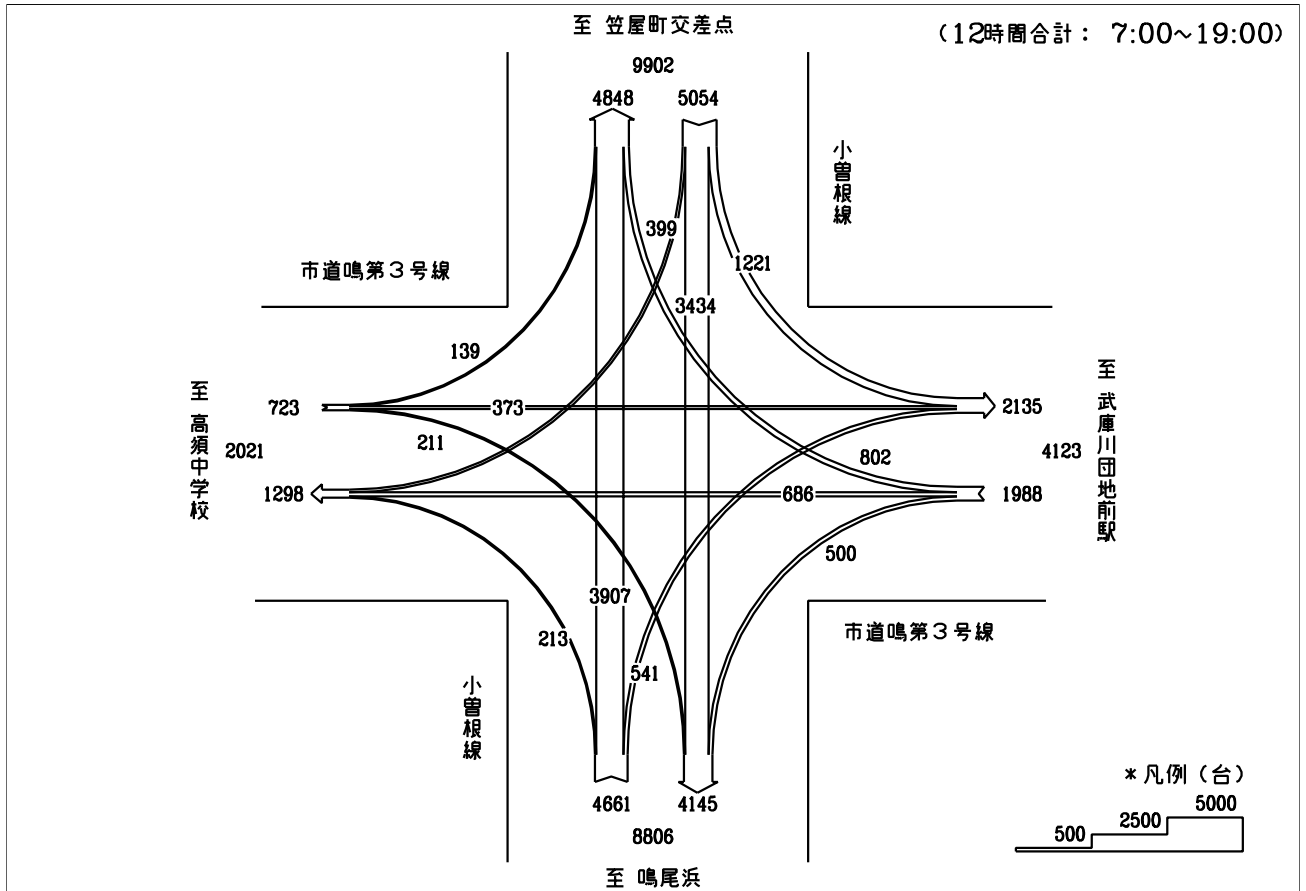
自動車交通流動図

調査地点 : No.27 大沢西宮線ノ上ヶ原甲山線ノ市道西第488号線
 調査年月日 : 令和3年10月10日(日) 天候 : 晴れ



自動車交通流動図

調査地点 : No.37 小曾根線 / 市道鳴第3号線
 調査年月日 : 令和3年10月10日(日) 天候:晴れ



自動車交通流動図

調査地点 : No.38 県道浜甲子園・甲子園口停車場線／臨港線
 調査年月日 : 令和3年10月10日(日) 天候:晴れ

