路線名	観測地点№
用海線	１２１

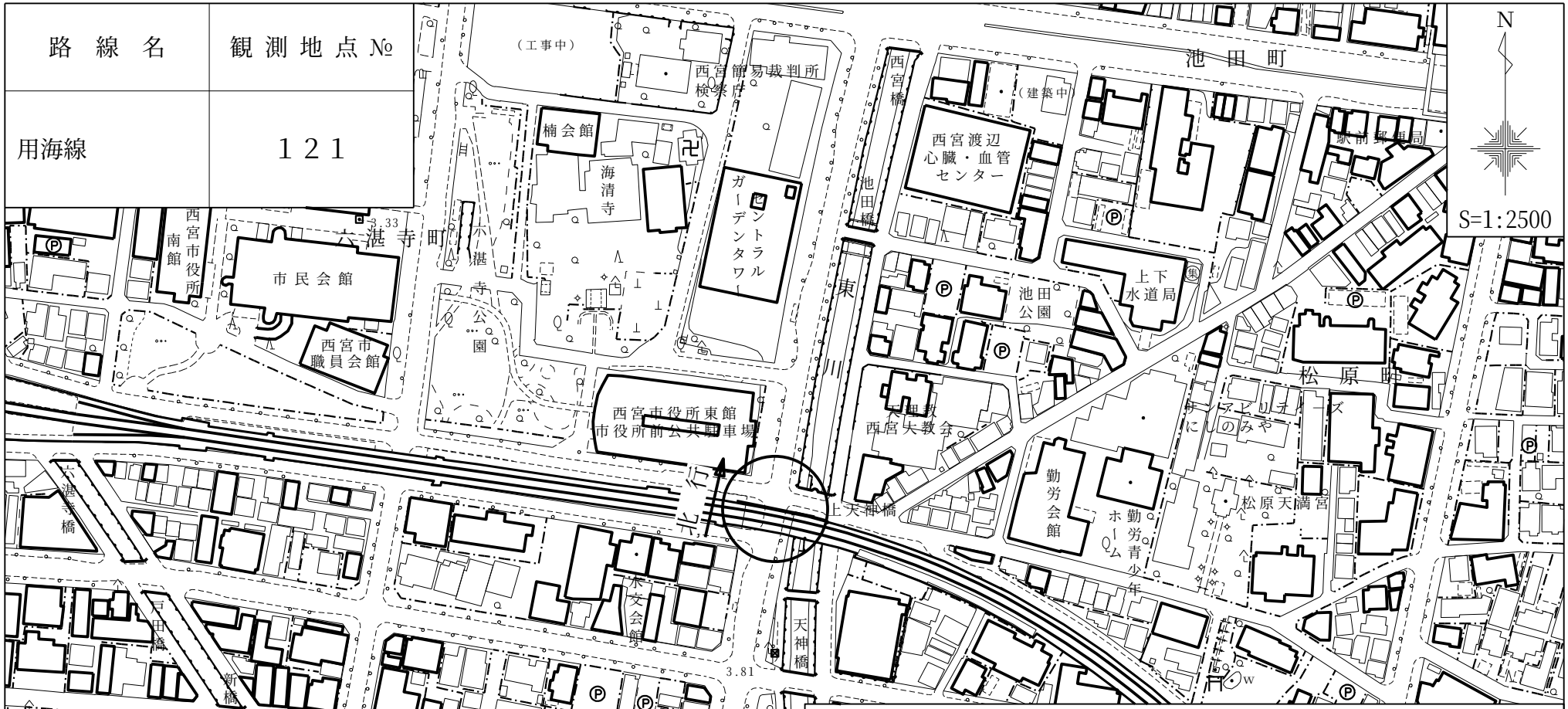

横断図

S 1:200

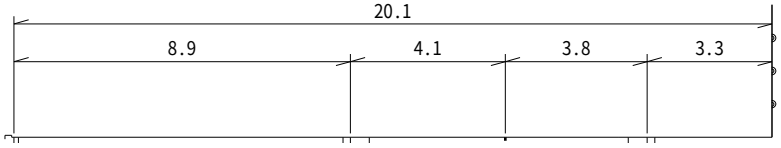

車線数：2　歩道：(有)・無　分離帯：有・(無)

路線名	観測地点№
用海線	１２２

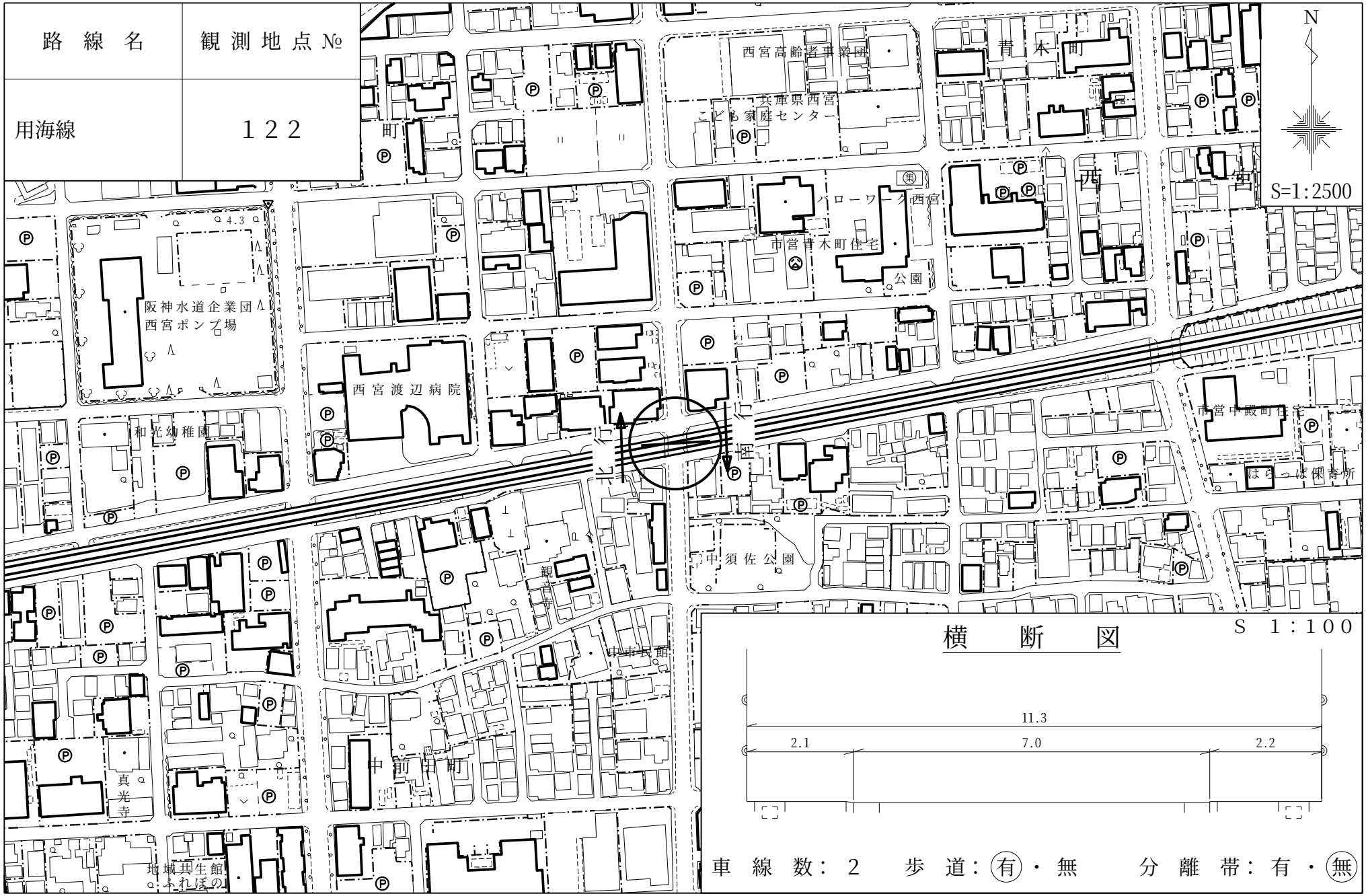

路線名	観測地点№
用海線	１２３

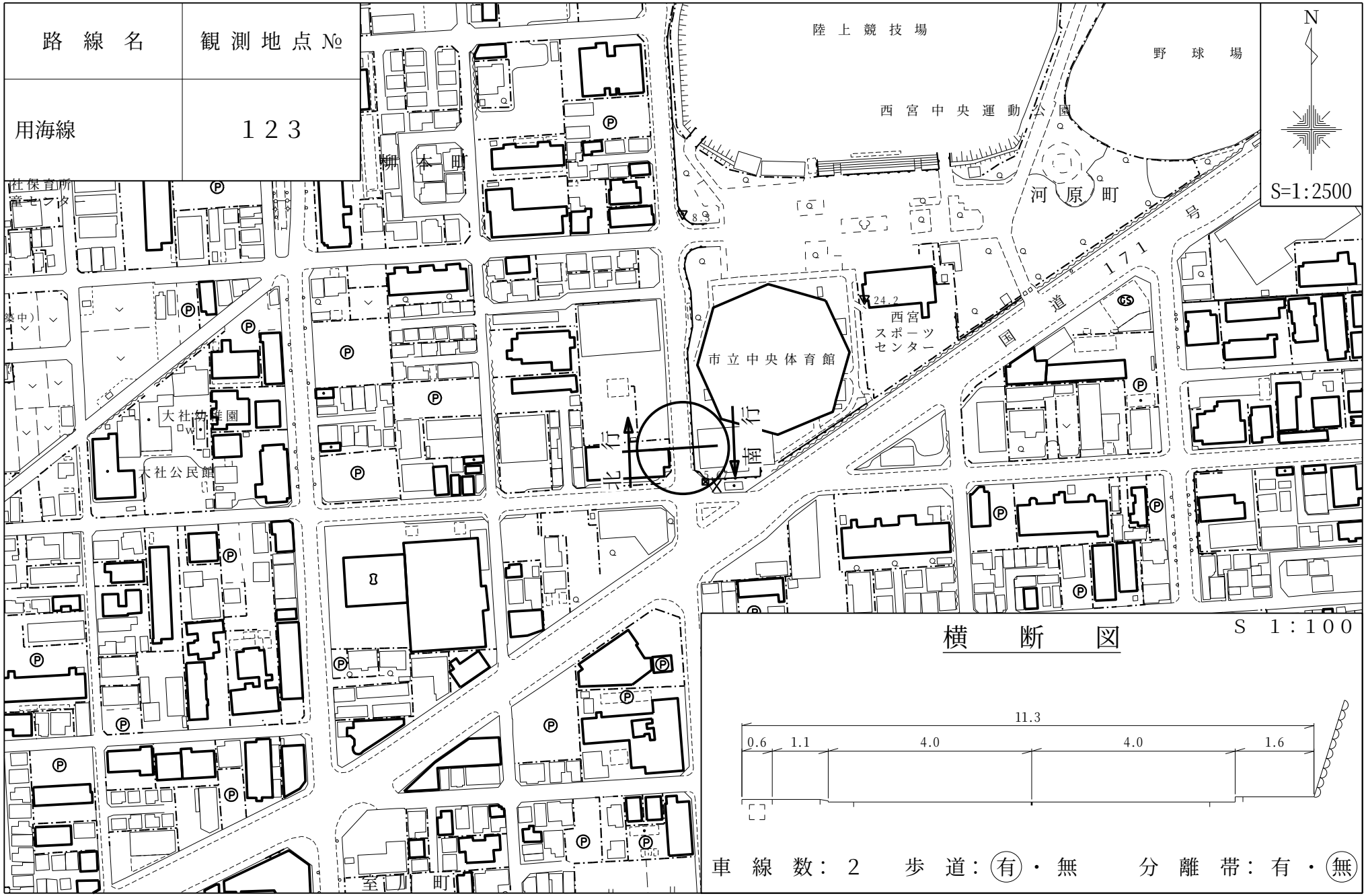

路線名	観測地点№
戎線	１２４

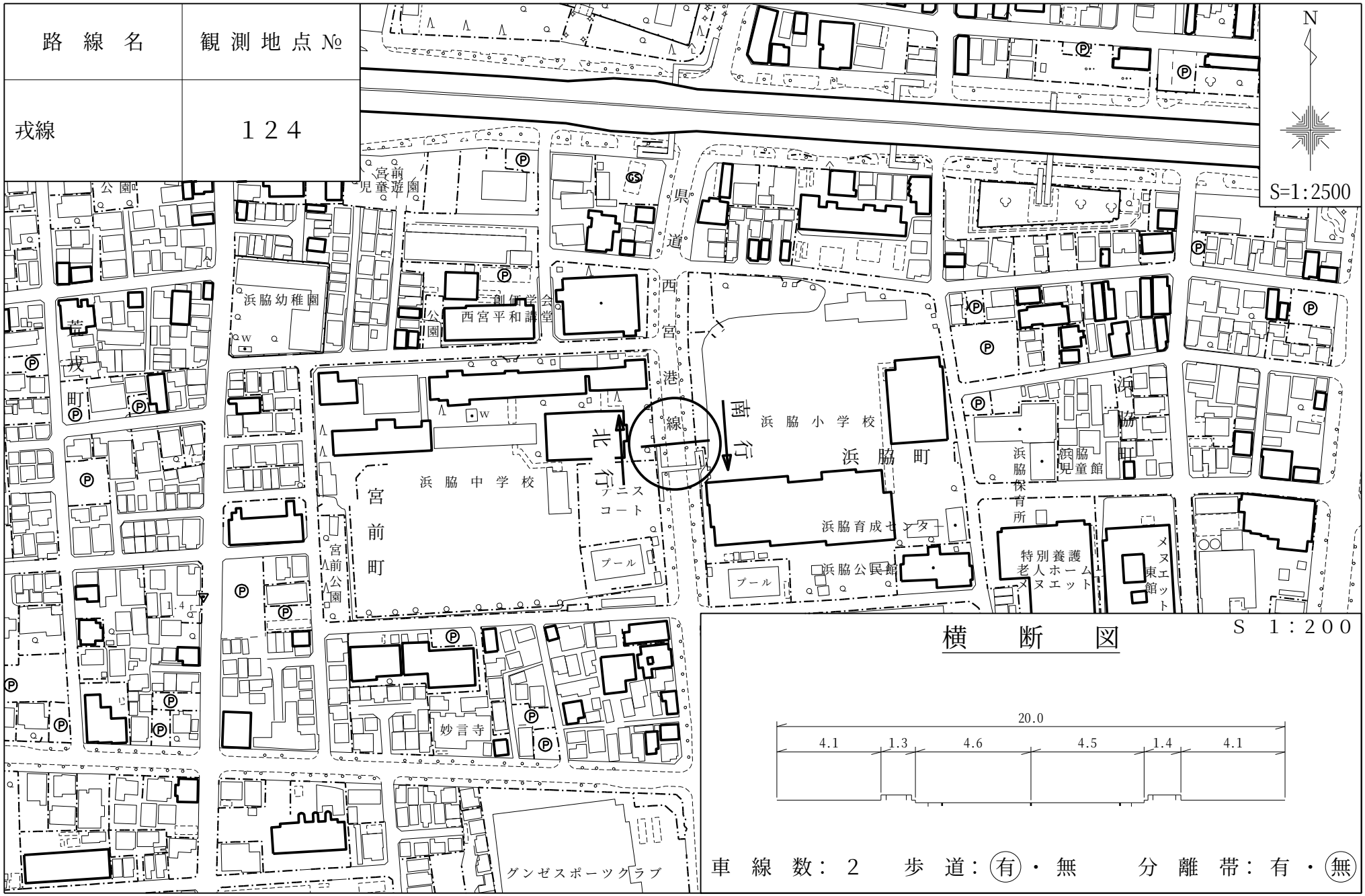

横断図

S 1:200

車線数：2　歩道：(有)・無　分離帯：有・(無)

路線名	観測地点№
今津西線	１２５

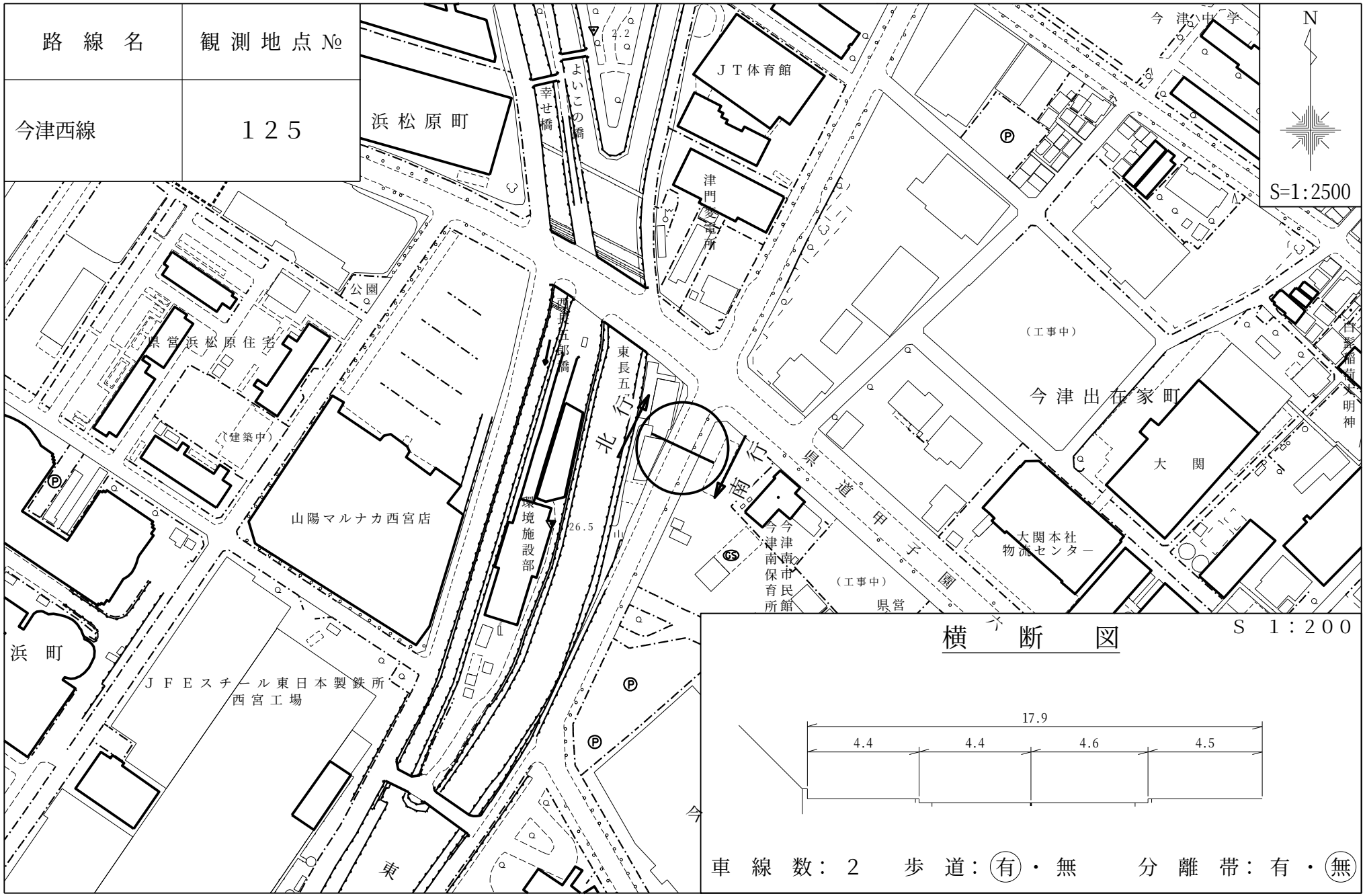

路線名	観測地点№
今津西線	１２６

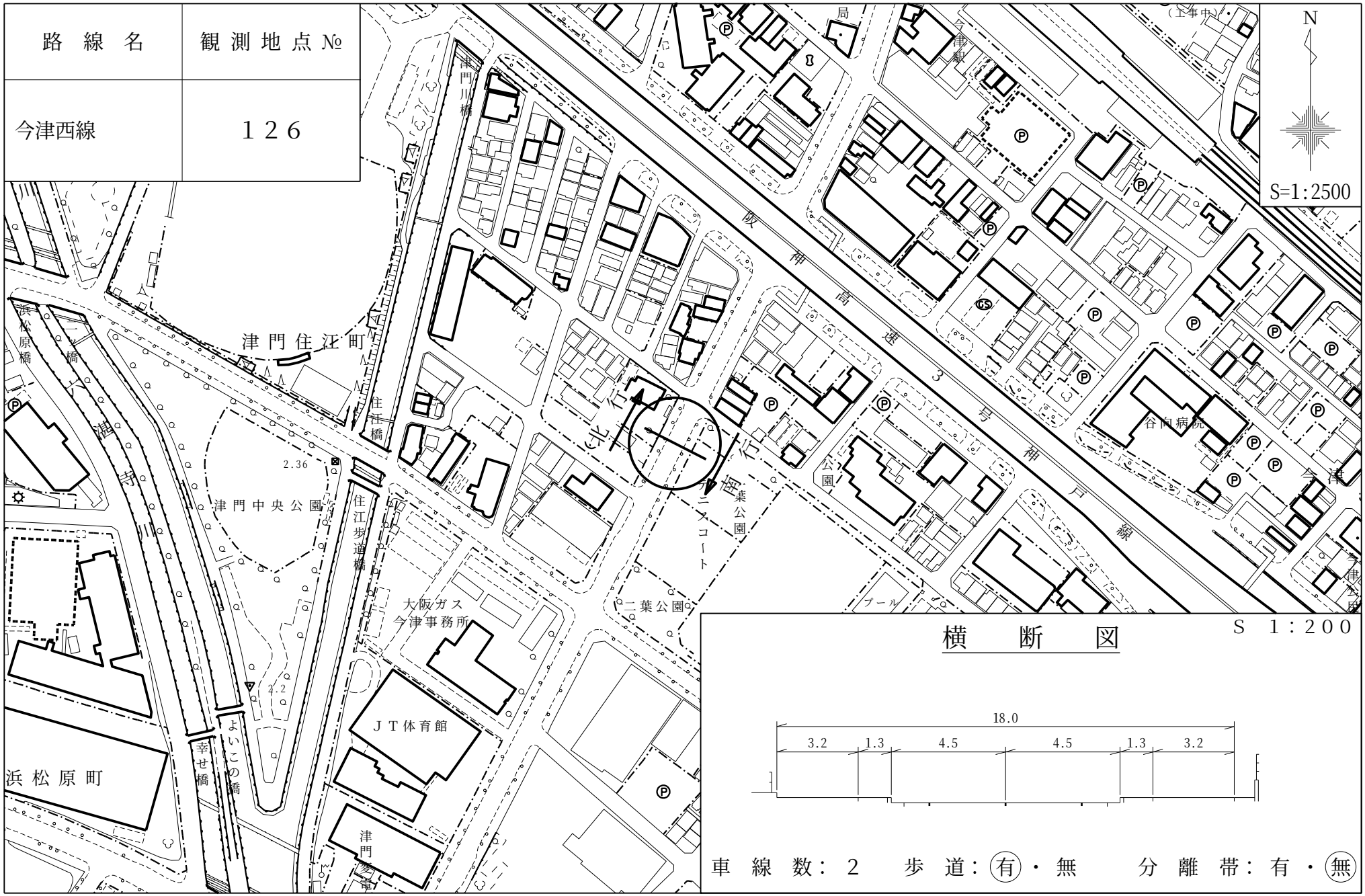

横　断　図

S　1：200

車線数：2　歩道：(有)・無　分離帯：有・(無)

路線名	観測地点№
今津西線	１２７

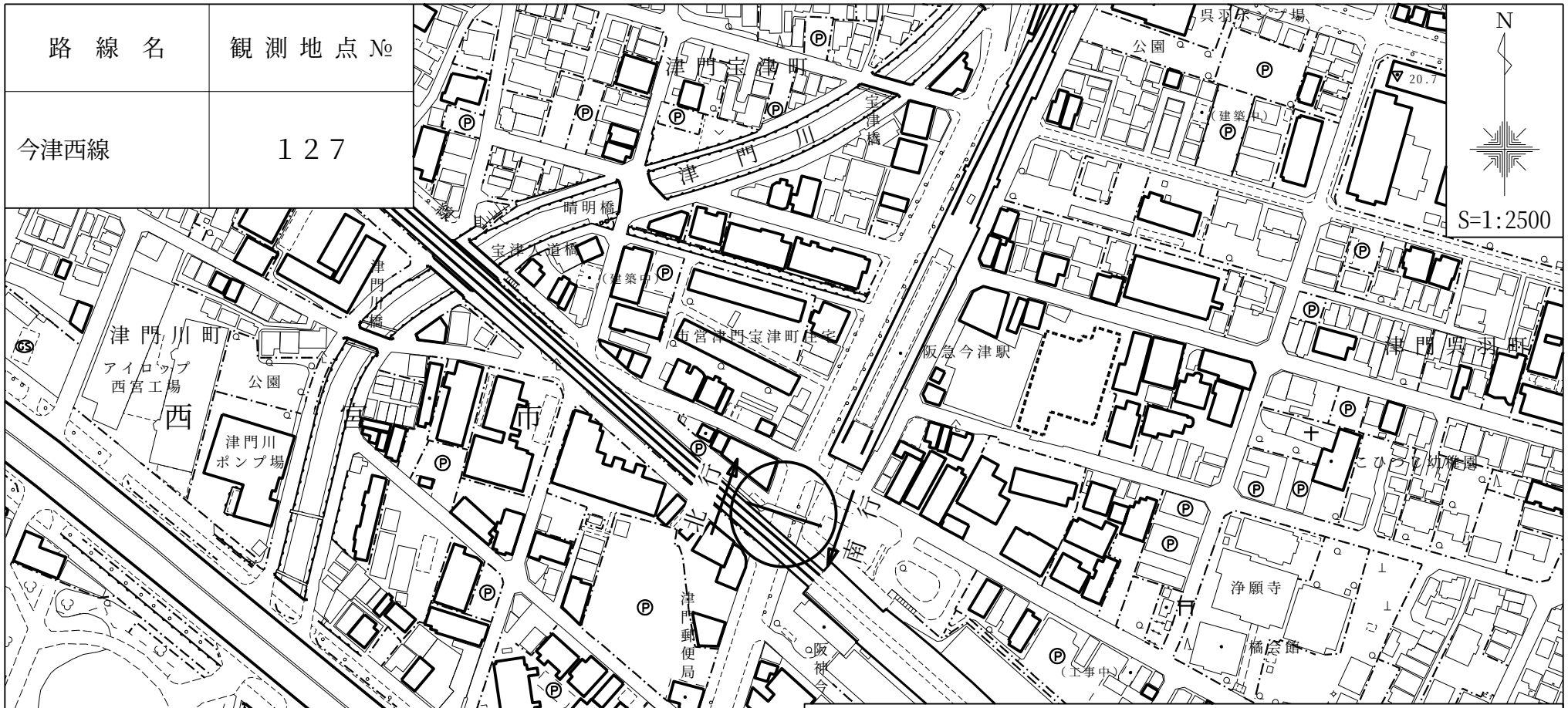

横断図

S 1:200

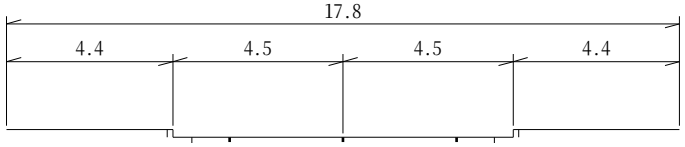

車線数：2　歩道：(有)・無　分離帯：有・(無)

路線名	観測地点№
今津西線	１２８

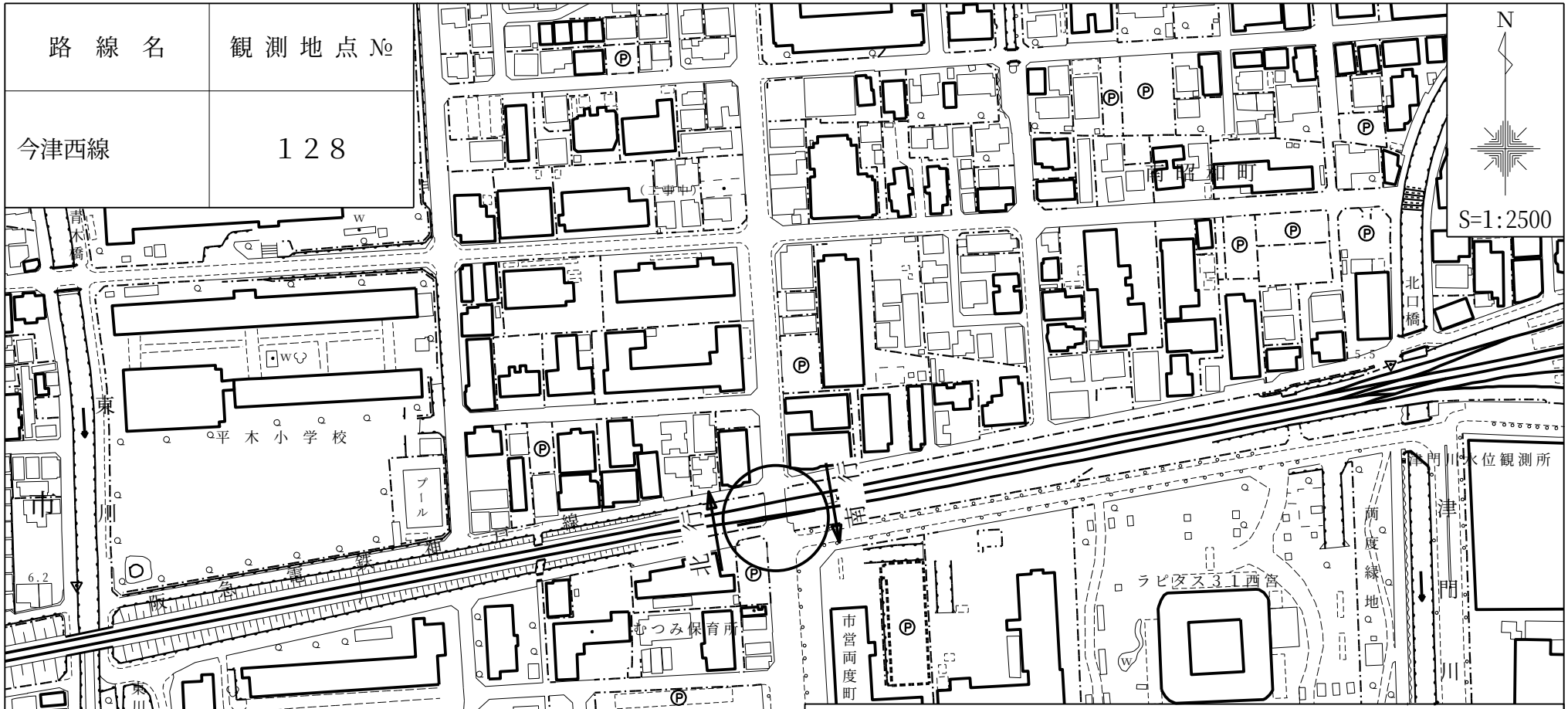

横断図

S 1:100

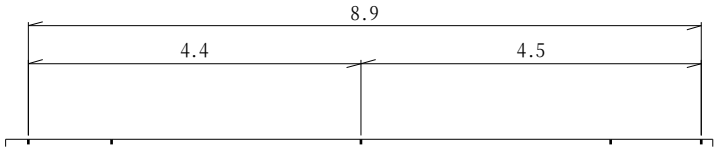

車線数：2　歩道：有・(無)　分離帯：有・(無)

路線名	観測地点№
武庫川右岸線	１２９

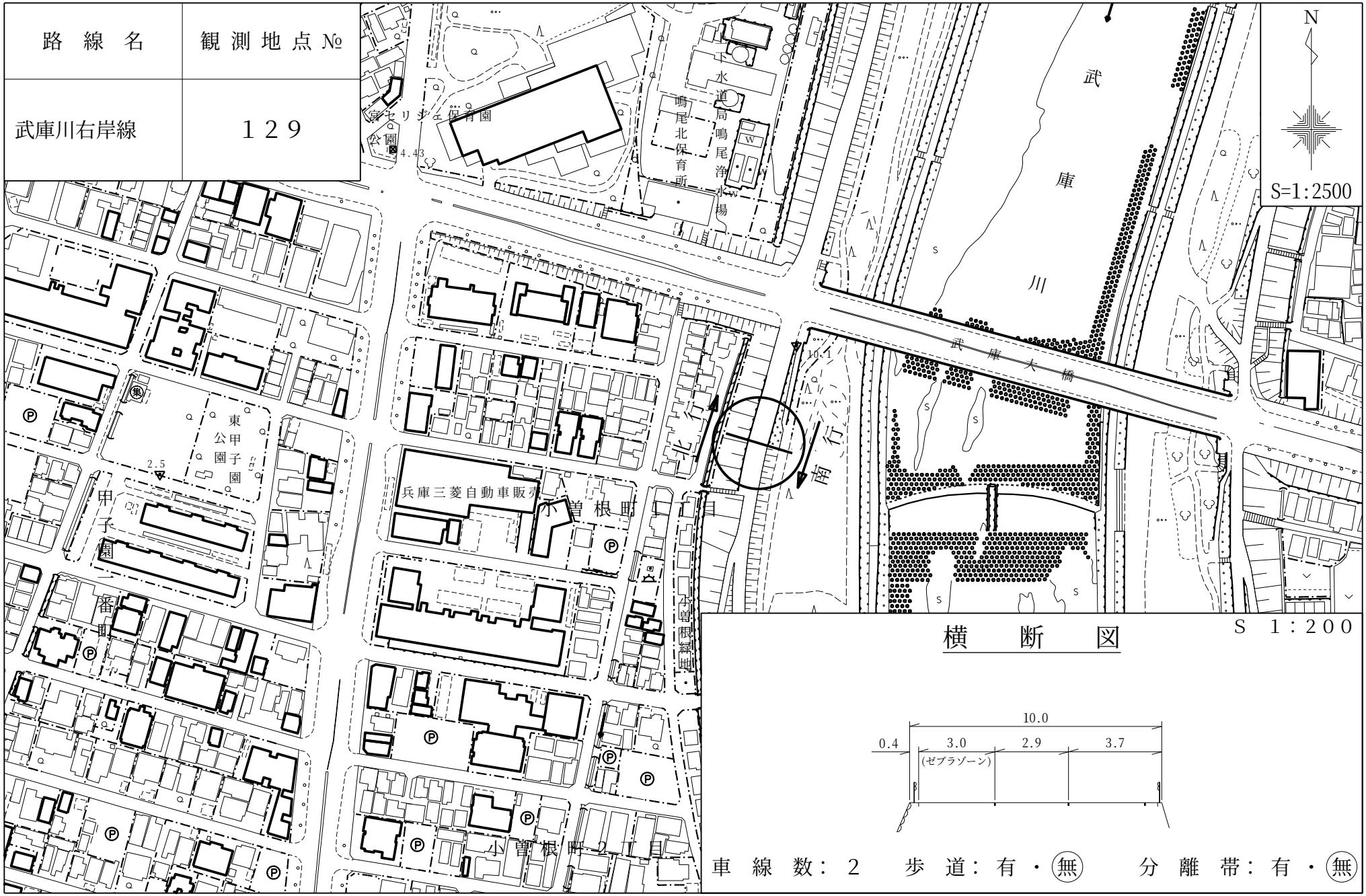

横断図

S 1:200

車線数：2　歩道：有・(無)　分離帯：有・(無)

路線名	観測地点№
駅前線	130

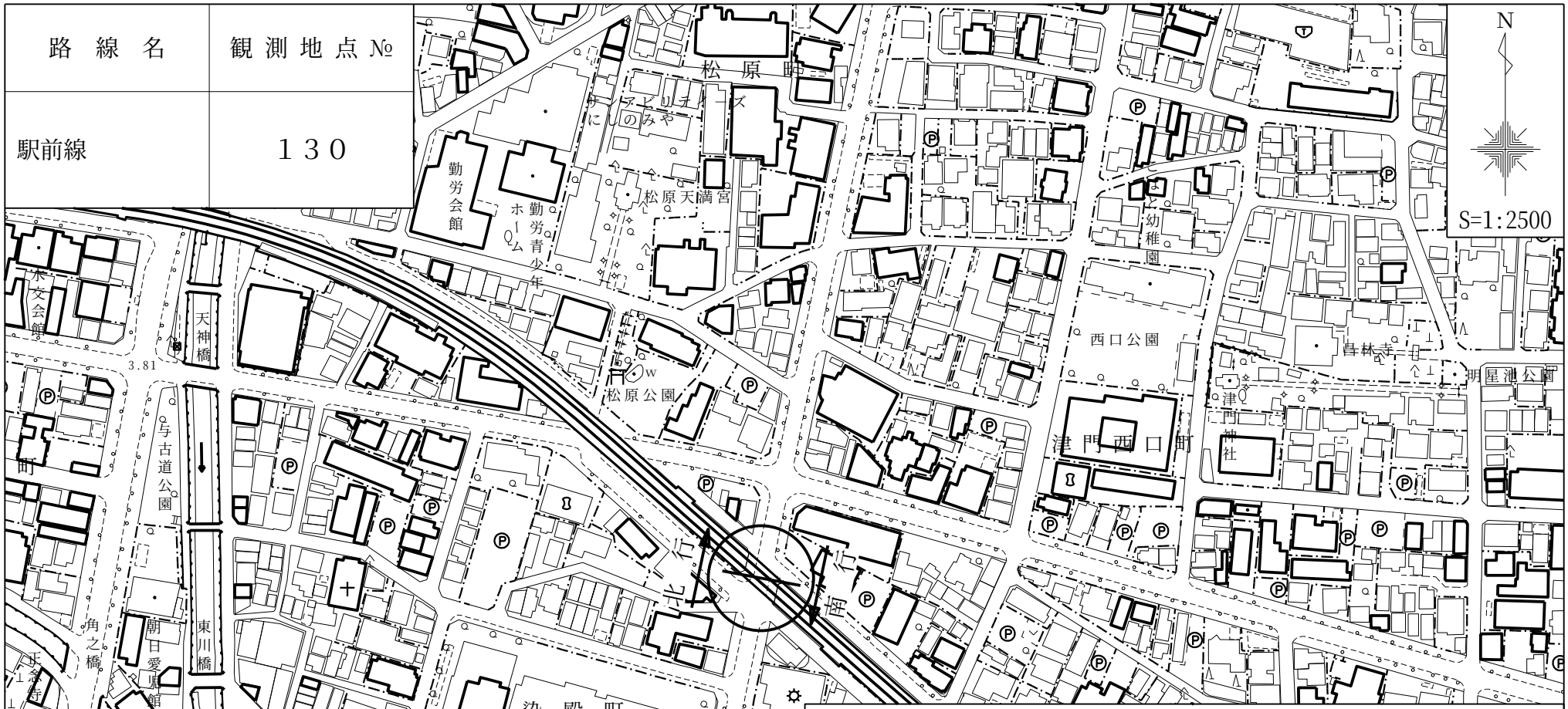

横断図

S 1:200

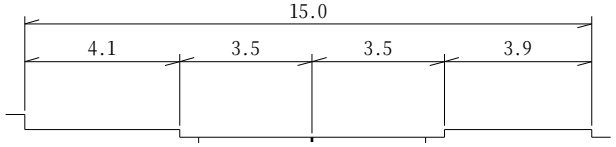

車線数: 2　歩道: (有)・無　分離帯: 有・(無)

路線名	観測地点№
甲子園段上線	１３１

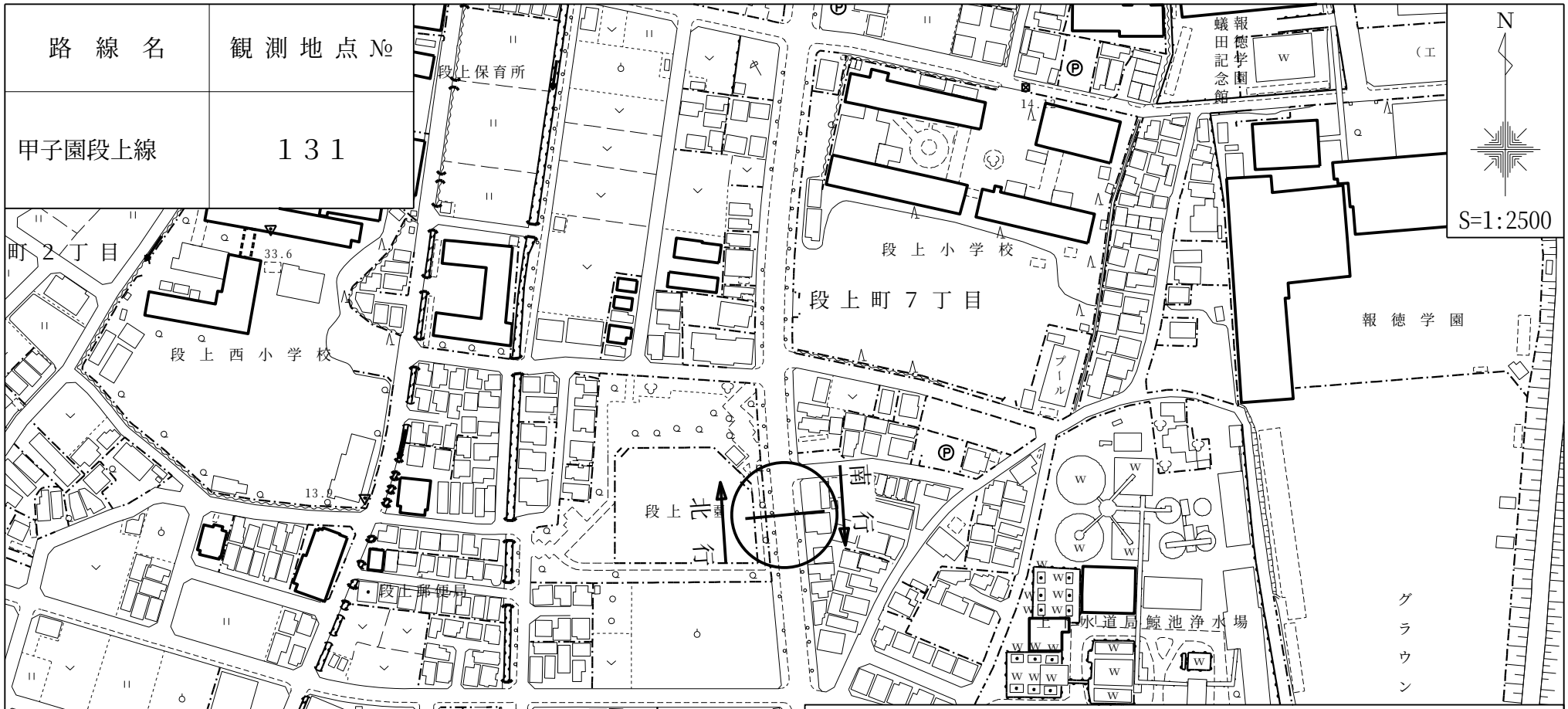

横断図

S 1:200

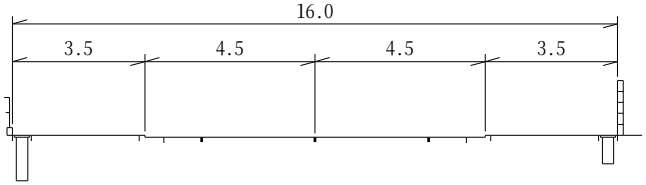

車線数：2　歩道：(有)・無　分離帯：有・(無)

路　線　名	観 測 地 点 №
甲子園段上線	１３２

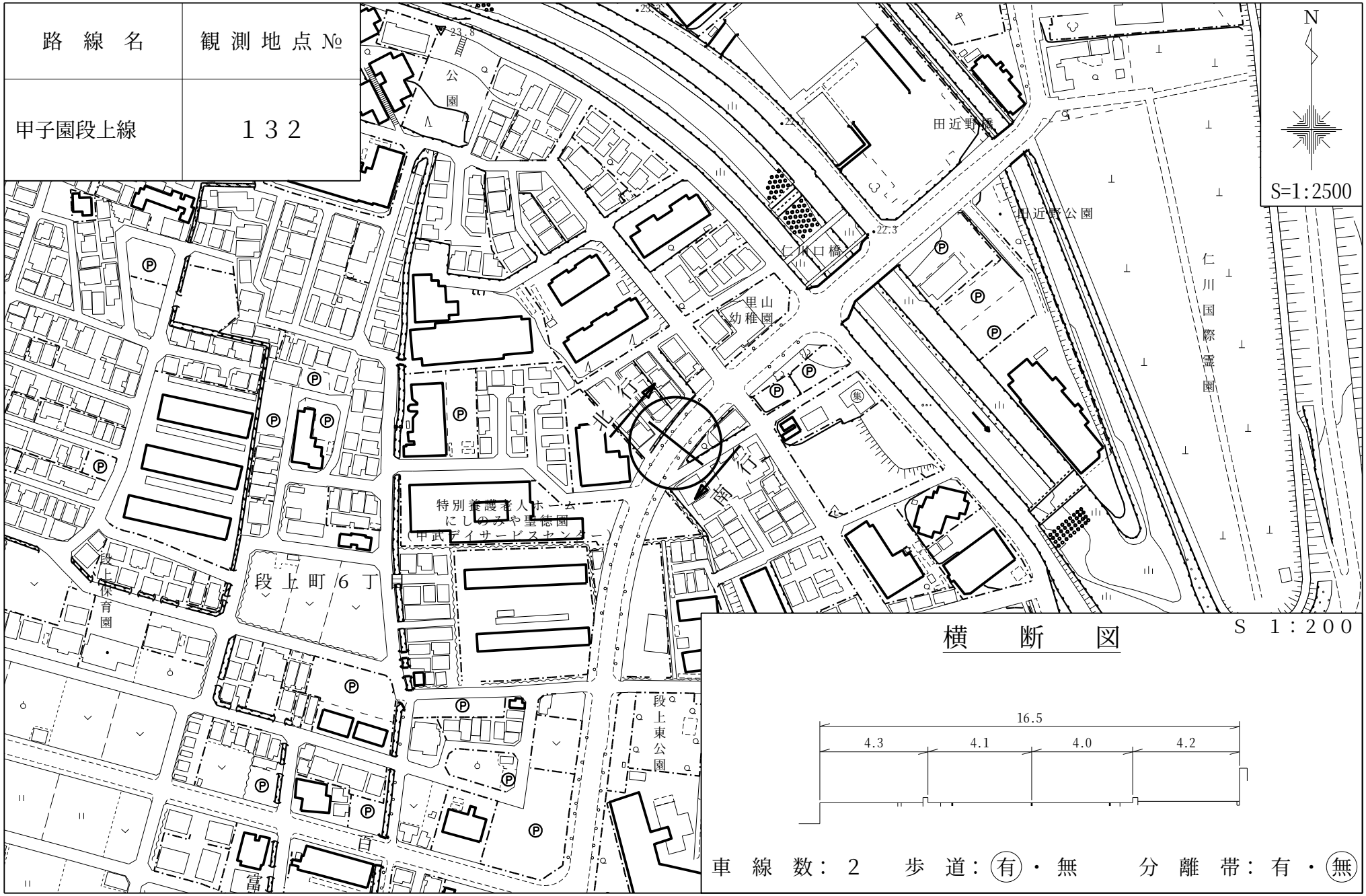

路線名	観測地点№
門戸仁川線	１３３

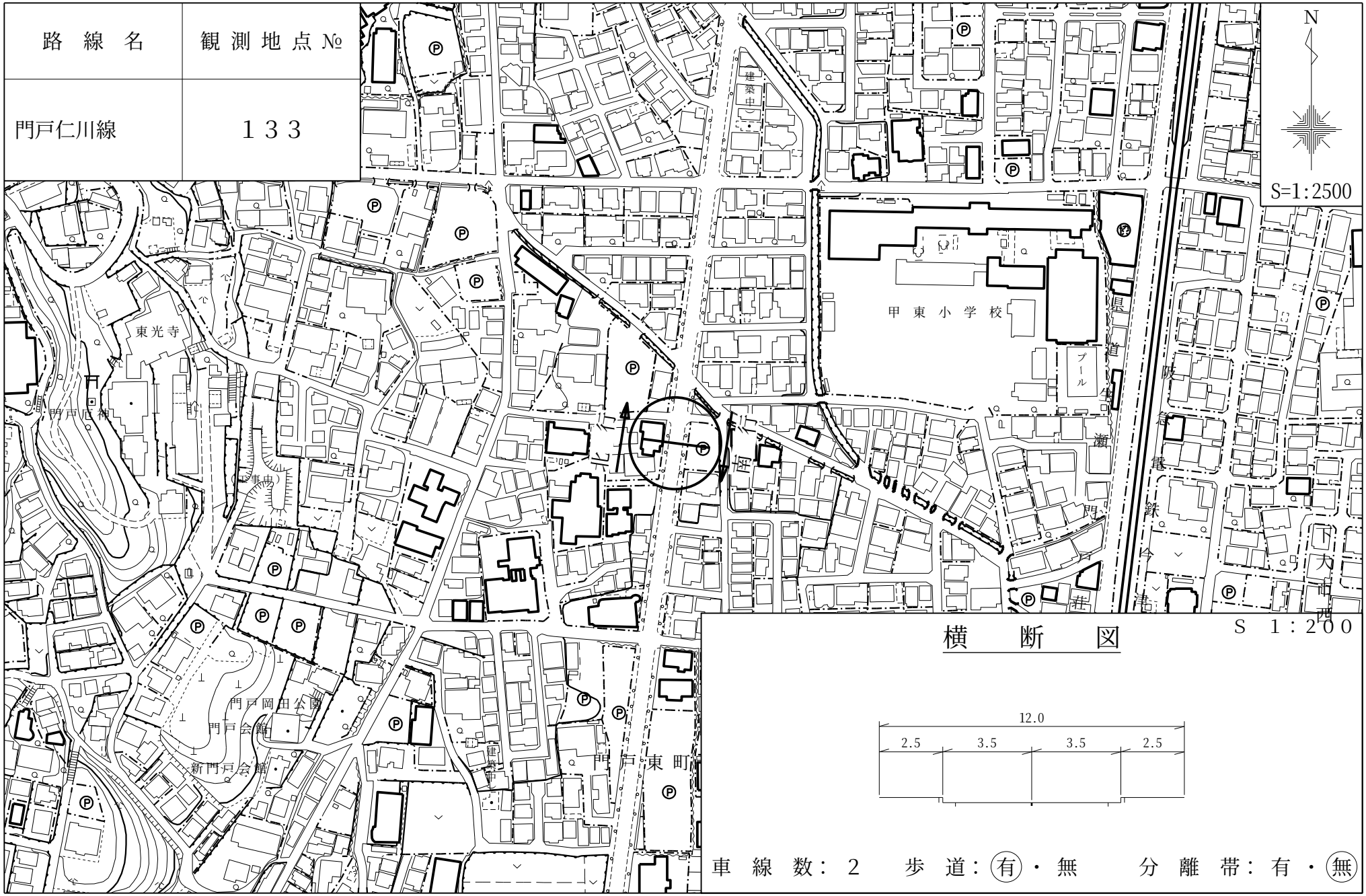

路線名	観測地点№
門戸仁川線	１３４

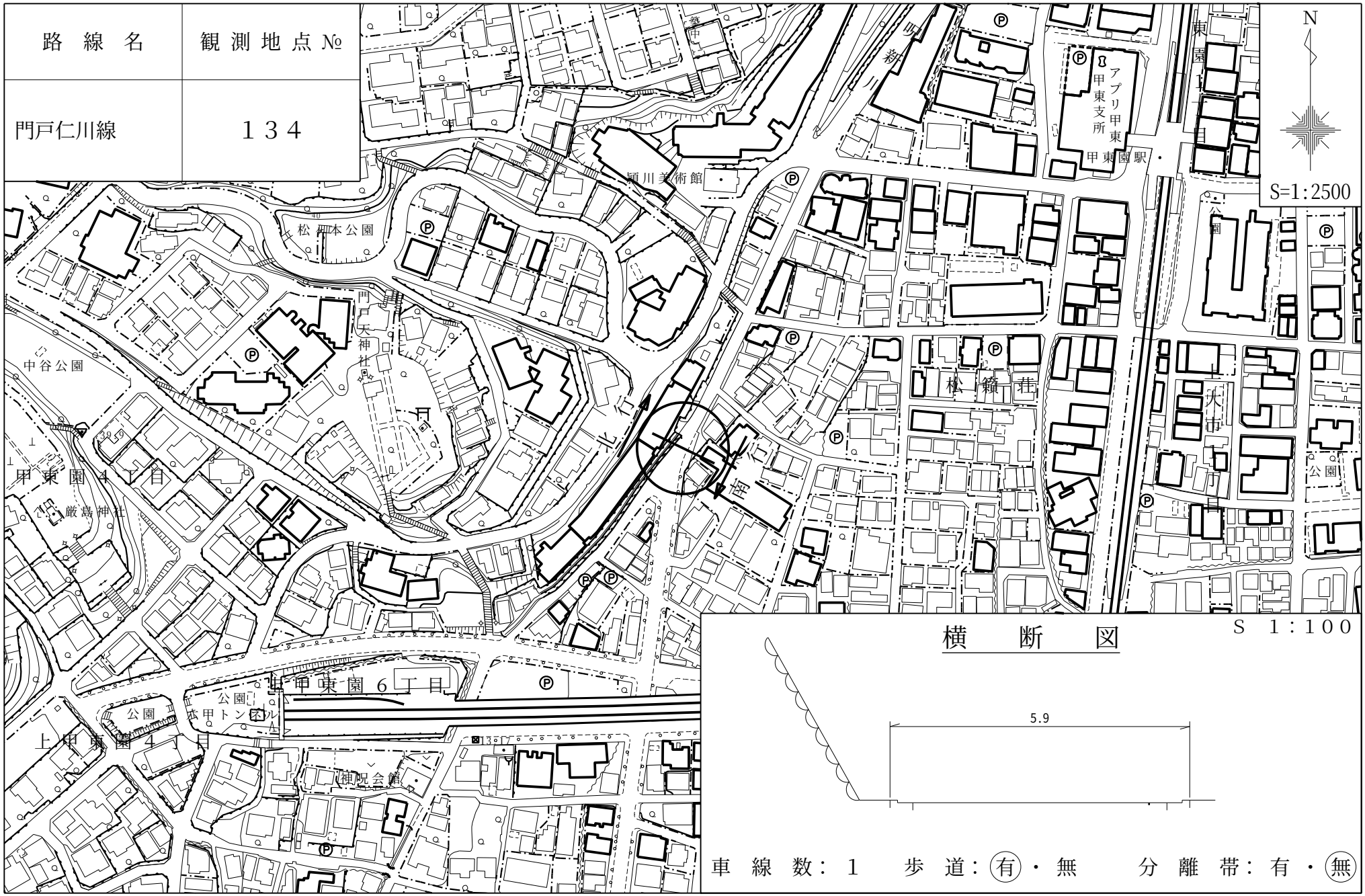

路線名	観測地点№
山手線	１３５

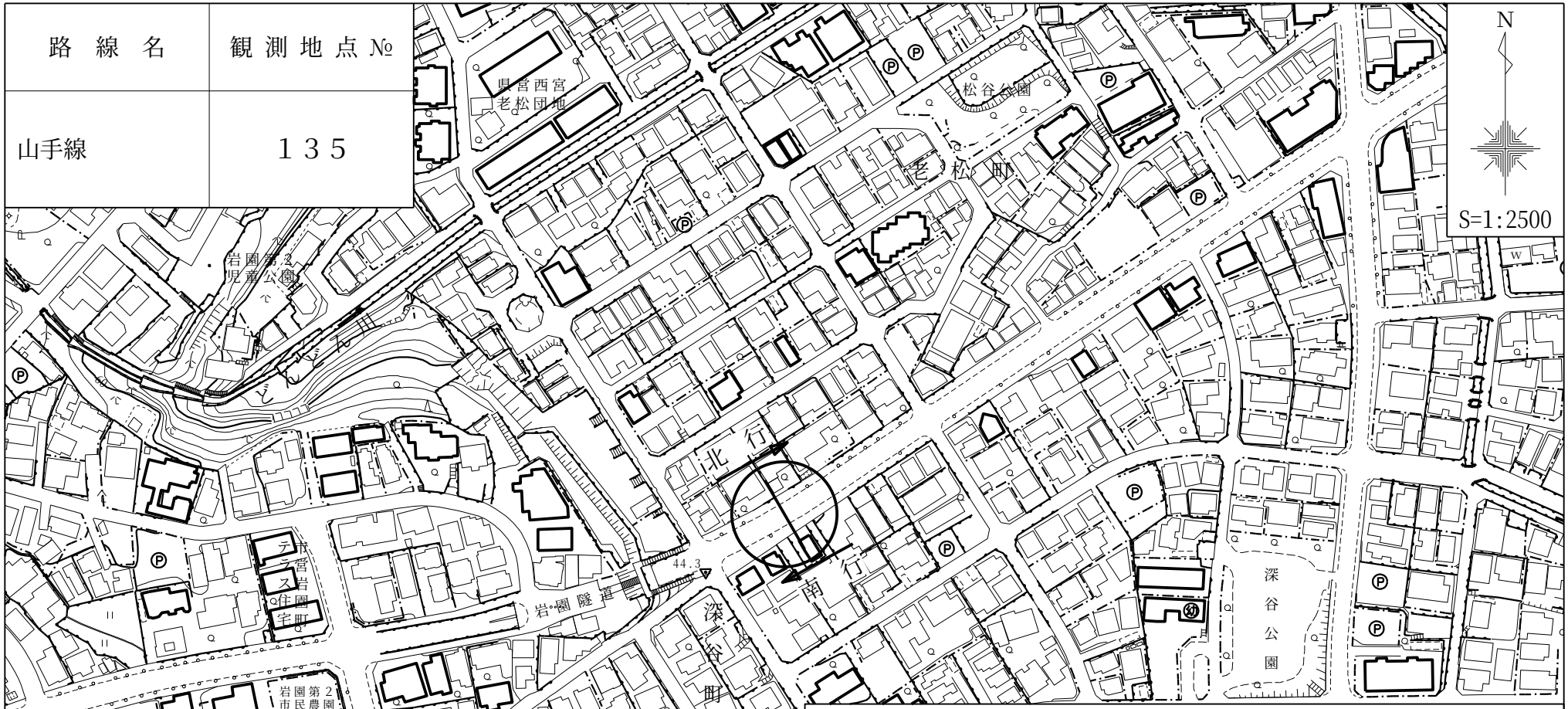

横断図

S 1:200

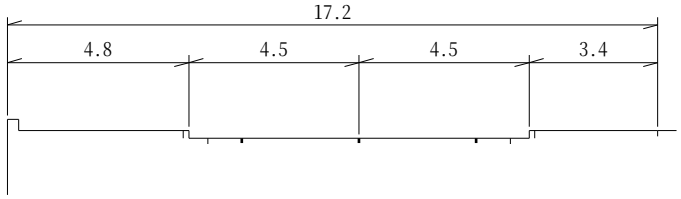

車線数：2　歩道：(有)・無　分離帯：有・(無)

路線名	観測地点№
競馬場線	136

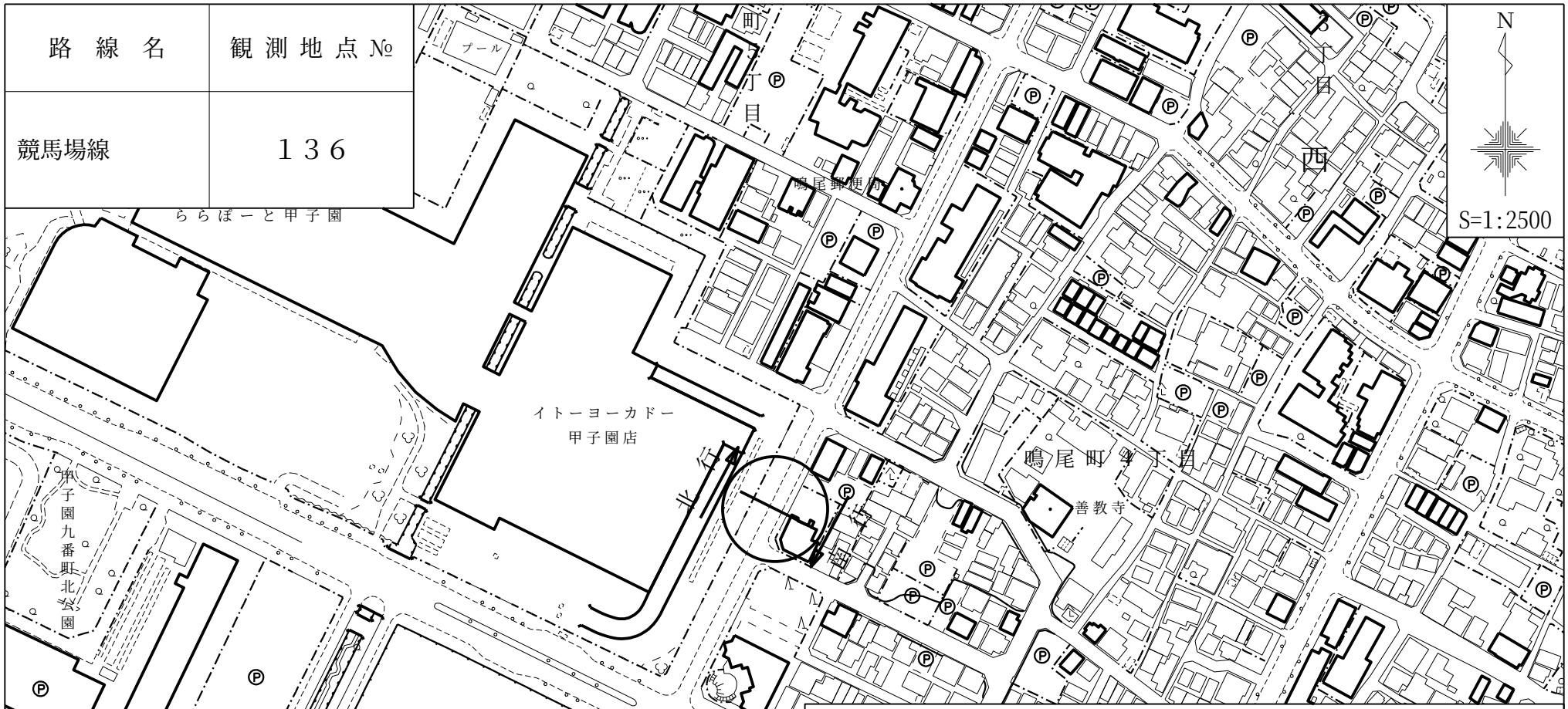

横断図

S 1:200

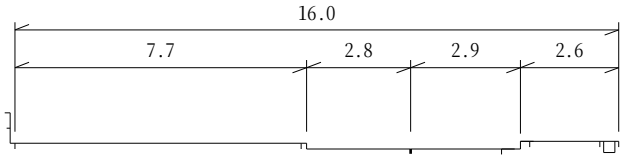

車線数: 2　歩道: (有)・無　分離帯: 有・(無)

路線名	観測地点№
競馬場線	１３７

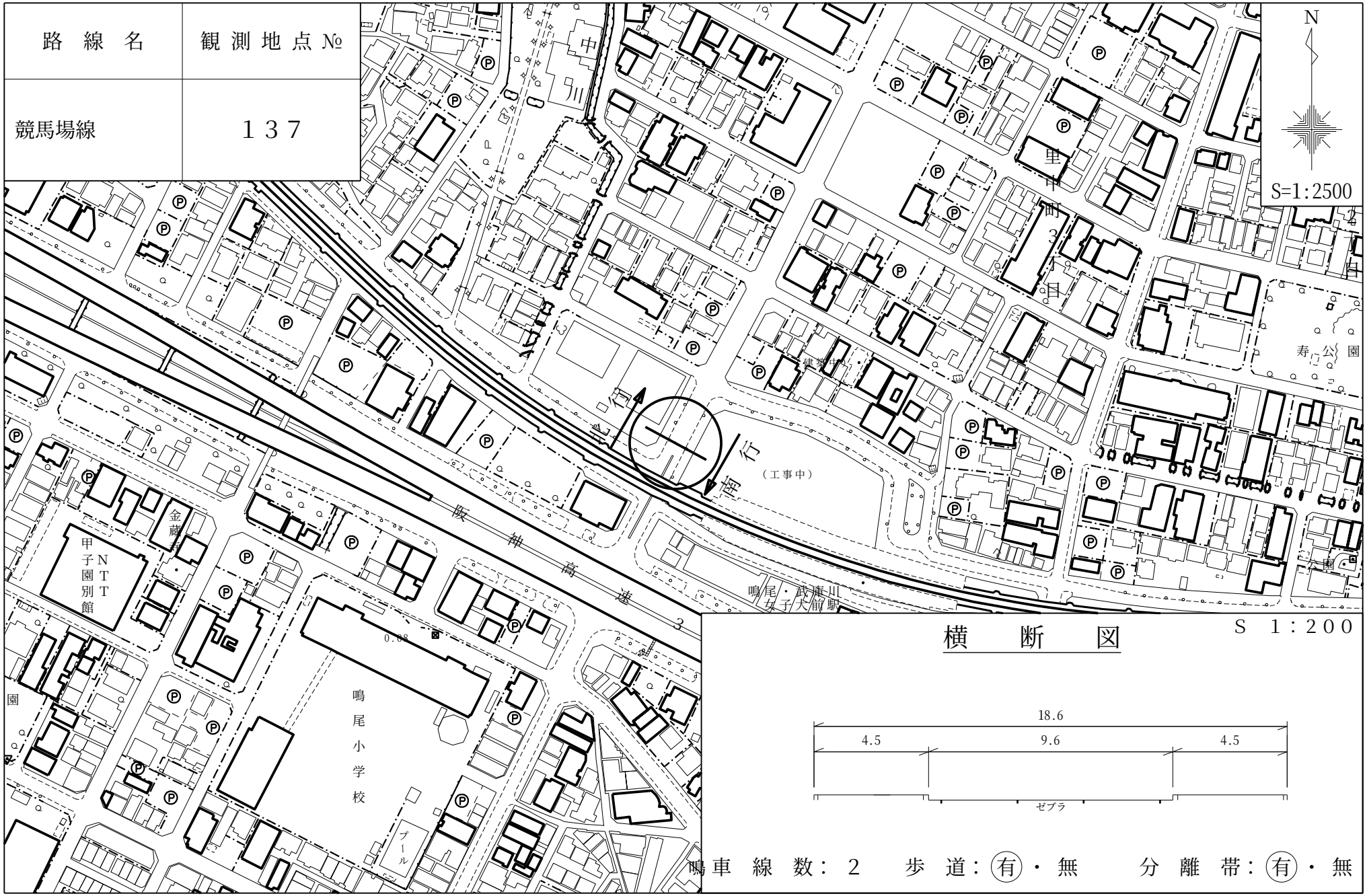

横　断　図

S　1：200

鳴車線数：2　歩道：(有)・無　分離帯：(有)・無

路線名	観測地点№
樋之池線	１３８

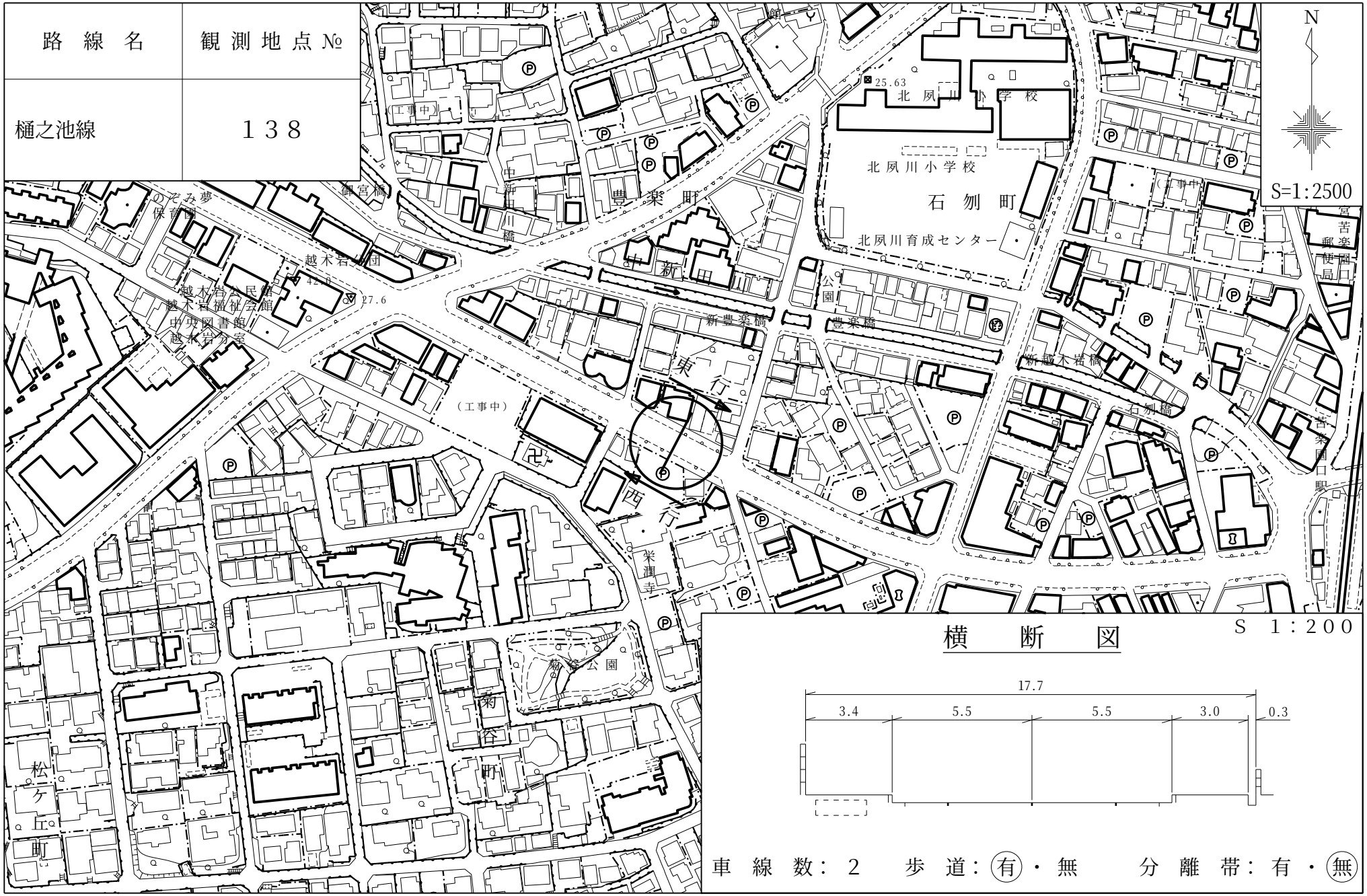

路線名	観測地点№
鉄道沿線北側	１３９

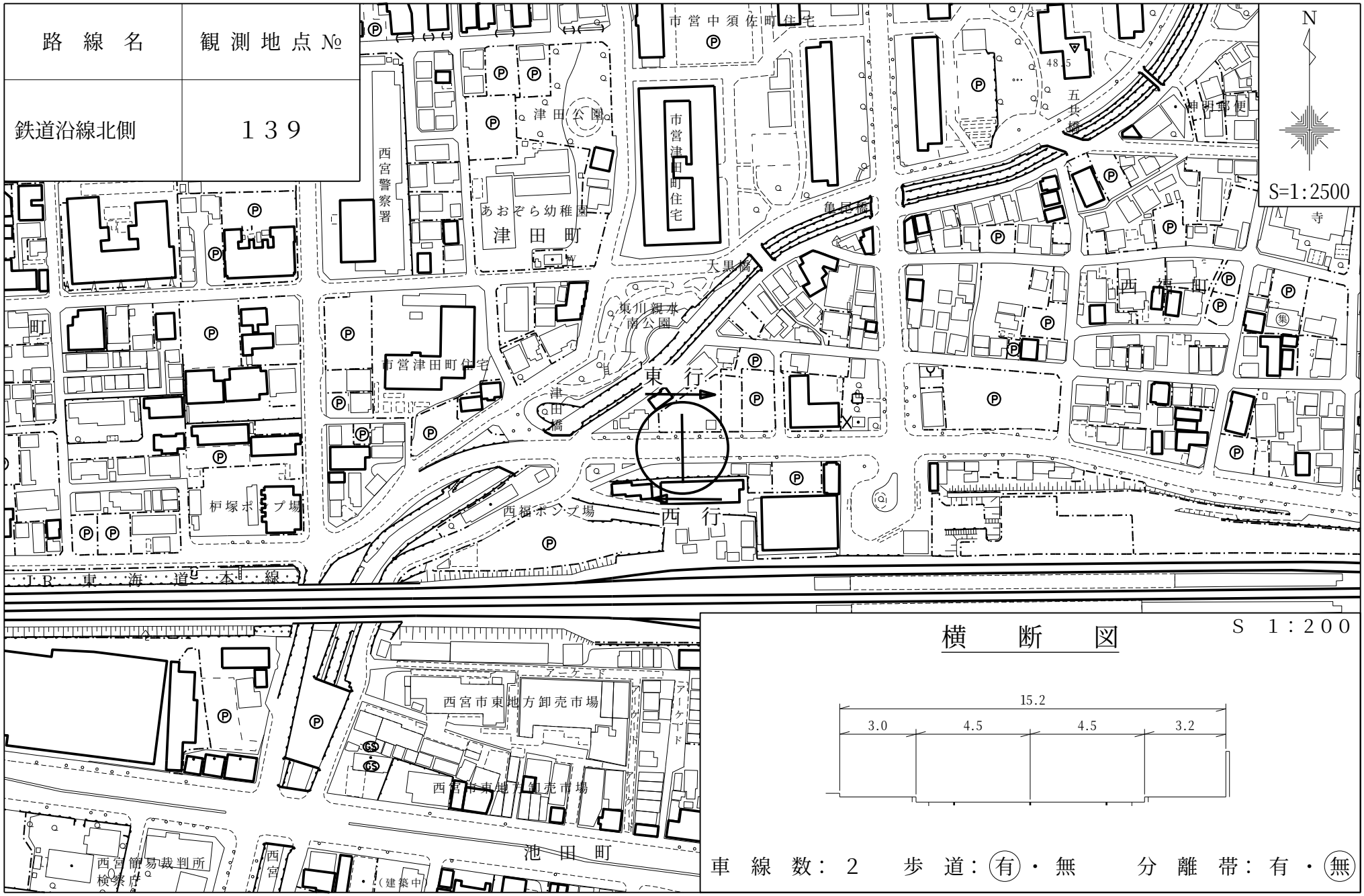

横断図

S 1:200

車線数：2　歩道：(有)・無　分離帯：有・(無)

路線名	観測地点№
大浜老松線	１４０

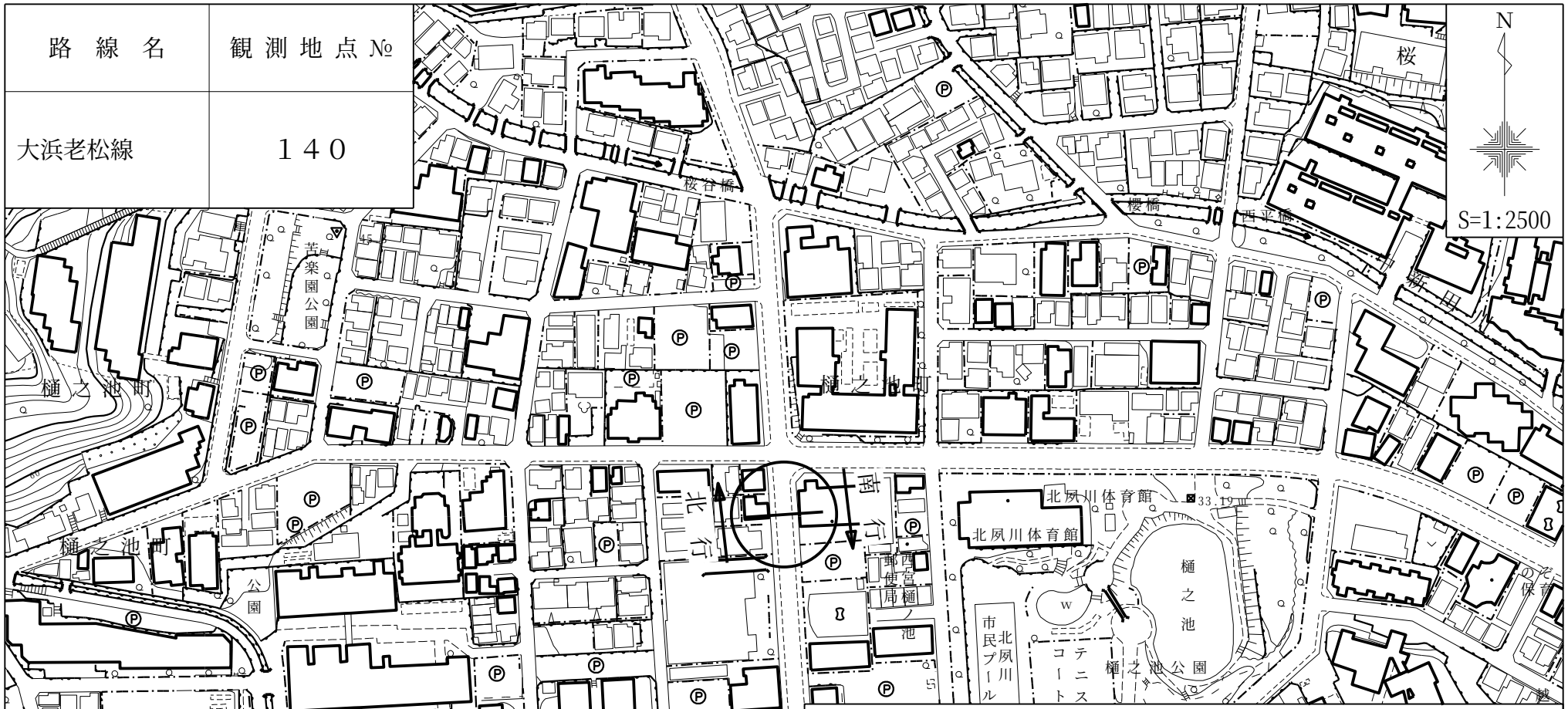

横断図

S 1:100

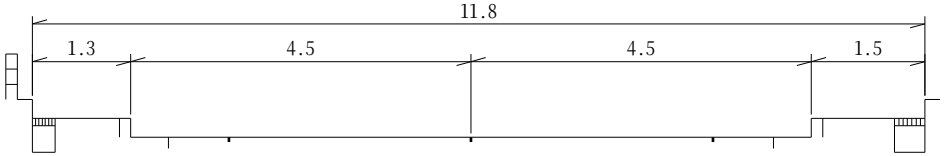

車線数：2　歩道：(有)・無　分離帯：有・(無)