

## 議案第1号

# 生瀬地区コミュニティ交通に係る事業計画の変更について

### ○添付資料

- 資料 1 生瀬地区コミュニティ交通 事業の概要
- 資料 2 生瀬地区コミュニティ交通 運行経路図
- 資料 3 「ぐるっと生瀬」運行系統別 時刻表
- 参考資料 名塩道路 NEWS

## ■生瀬地区コミュニティ交通 事業の概要

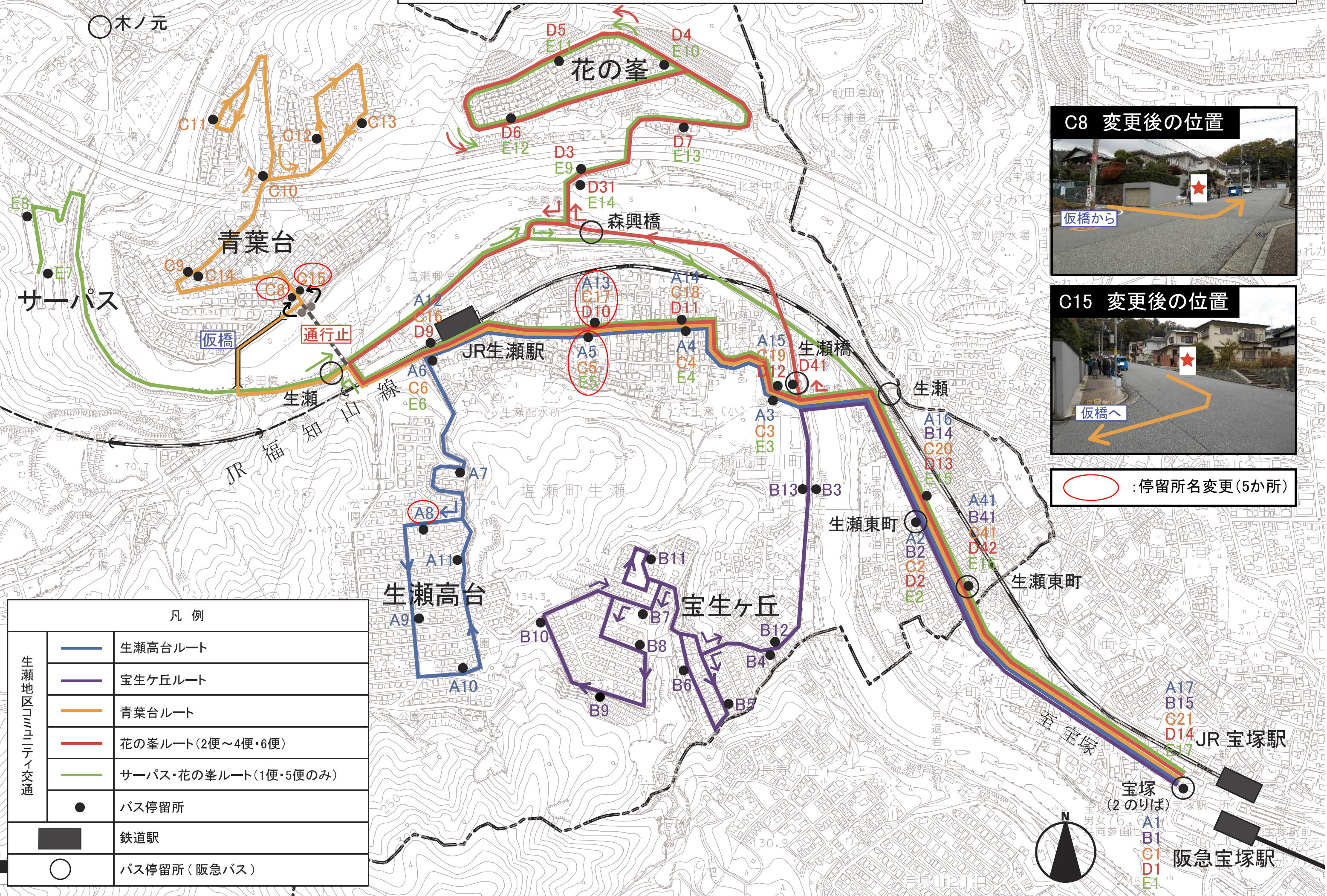
事業の名称	生瀬地区コミュニティ交通（「ぐるっと生瀬」）	
計画・運営主体	名称	「ぐるっと生瀬」運行協議会
	所在地	兵庫県西宮市宝生ケ丘1丁目24番10号
	代表者	高橋 薫
運行主体	名称	阪急タクシー株式会社
	所在地	大阪府豊中市服部南町3丁目5番12号
	代表者	大熊 清司
事業免許	道路運送法第4条	
運行形態	一般乗合旅客自動車運送事業	
運行開始	平成27年10月1日	
路線	宝塚駅を起終点とし、生瀬高台・宝生ケ丘・青葉台・花の峯・サーパスの5地区を循環	
車両	【常用】14人乗り小型バス(コムーター)1台 【予備】10人乗りジャンボタクシー1台	
停留所	全45箇所(青葉台地区の停留所2箇所の位置を変更)	
運行系統	①生瀬高台ルート(5.9km) ②宝生ケ丘ルート(5.6km) ③青葉台ルート(8.3km) ④花の峯ルート(7.0km) ⑤サーパス・花の峯ルート(8.9km)	
運行回数	①②③は各6回/日、④は4回/日、⑤は2回/日 計24回/日 ※年始の3日間(1月1日~1月3日)を除く、平日午前8時台から午後7時台	
運賃	大人300円/乗車、小人200円/乗車 ※小学生未満は無料 ※連続する2ルート内に限り1乗車運賃で乗車可能(乗継割引) ※回数券3,000円/冊(300円券11枚綴り)	

※ 8.3km : 今回、変更箇所

※ 変更は、令和2年11月頃(西宝橋架け替え工事に伴う迂回路供用開始時)適用予定  
(工事の進捗状況により、変更の適用時期は遅れる可能性があります。)

# 生瀬地区コミュニティ交通 運行経路図

令和2年11月改定予定



○ : 停留所名変更(5か所)

凡例	
生瀬地区コミュニティ交通	<span style="color: blue;">—</span> 生瀬高台ルート
	<span style="color: purple;">—</span> 宝生ヶ丘ルート
	<span style="color: orange;">—</span> 青葉台ルート
	<span style="color: red;">—</span> 花の峯ルート(2便~4便・6便)
	<span style="color: green;">—</span> サーパス・花の峯ルート(1便・5便のみ)
	● バス停留所
	■ 鉄道駅
	○ バス停留所(阪急バス)



宝塚(2のりば)  
A1  
B1  
C1  
D1  
E1

JR宝塚駅  
阪急宝塚駅

「ぐるっと生瀬」運行系統別 時刻表

【主な変更点】

- ①青葉台ルートのコープ前-西宝橋掲示板 間の所要時間を2~3分→4~5分とする
- ②青葉台ルートの前後のインターバルを8~9分→4分とする

令和2年11月 改定予定

※土曜・日曜・祝日、及び1月1日~3日は運休

A	生瀬高台ルート (生瀬・セルヴィオ・惣川 経由)	距離	所要 時分	1 便 刻		2 便 刻		3 便 刻		4 便 刻		5 便 刻		6 便 刻	
				距離	所要 時分	時刻	時刻	時刻	時刻	時刻	時刻	時刻	時刻		
A1	阪急宝塚駅前 発 時刻			8:30	22	10:25	20	12:10	5	14:20	15	16:10	17	18:00	
A2	生瀬東町 阪急下りバス停	0.7	1	8:31	0.7	10:26	0.7	12:11	0.7	14:21	0.7	16:11	0.7	18:01	
A3	生瀬自治会館前 (セルヴィオ)	0.4	2	8:33	0.4	10:28	0.4	12:13	0.4	14:23	0.4	16:13	0.4	18:03	
A4	生瀬町2-2-2 キタノ理容所前	0.4	1	8:34	0.4	10:29	0.4	12:14	0.4	14:24	0.4	16:14	0.4	18:04	
A5	J A兵庫六甲ATM前	0.1	0	8:34	0.1	10:29	0.1	12:14	0.1	14:24	0.1	16:14	0.1	18:04	
A6	J R生瀬駅 (コープ前)	0.3	1	8:35	0.3	10:30	0.3	12:15	0.3	14:25	0.3	16:15	0.3	18:05	
A7	生瀬高台階段下	0.3	1	8:36	0.3	10:31	0.3	12:16	0.3	14:26	0.3	16:16	0.3	18:06	
A8	生瀬高台10-3	0.3	1	8:37	0.3	10:32	0.3	12:17	0.3	14:27	0.3	16:17	0.3	18:07	
A9	生瀬高台21-15 山下宅横	0.2	1	8:38	0.2	10:33	0.2	12:18	0.2	14:28	0.2	16:18	0.2	18:08	
A10	生瀬高台26-12 小出宅前	0.2	1	8:39	0.2	10:34	0.2	12:19	0.2	14:29	0.2	16:19	0.2	18:09	
A11	生瀬高台14-8 栄口宅前	0.3	1	8:40	0.3	10:35	0.3	12:20	0.3	14:30	0.3	16:20	0.3	18:10	
A12	J R生瀬駅 (コープ向い)	0.5	2	8:42	0.5	10:37	0.5	12:22	0.5	14:32	0.5	16:22	0.5	18:12	
A13	J A兵庫六甲ATM向い	0.3	1	8:43	0.3	10:38	0.3	12:23	0.3	14:33	0.3	16:23	0.3	18:13	
A14	生瀬町1-18-11 八尾宅前	0.1	0	8:43	0.1	10:38	0.1	12:23	0.1	14:33	0.1	16:23	0.1	18:13	
A15	生瀬自治会館向い (セルヴィオ)	0.4	1	8:44	0.4	10:39	0.4	12:24	0.4	14:34	0.4	16:24	0.4	18:14	
A16	よねくらクリニック前	0.3	1	8:45	0.3	10:40	0.3	12:25	0.3	14:35	0.3	16:25	0.3	18:15	
A41	生瀬東町 阪急上りバス停	0.2	1	8:46	0.2	10:41	0.2	12:26	0.2	14:36	0.2	16:26	0.2	18:16	
A17	阪急宝塚駅前 着 時刻	0.9	1	8:47	0.9	10:42	0.9	12:27	0.9	14:37	0.9	16:27	0.9	18:17	
		5.9	17		5.9	17		5.9	17		5.9	17		5.9	

B	宝生ヶ丘ルート (惣川 経由)	距離	所要 時分	1 便 刻		2 便 刻		3 便 刻		4 便 刻		5 便 刻		6 便 刻	
				距離	所要 時分	時刻	時刻	時刻	時刻	時刻	時刻	時刻	時刻		
B1	阪急宝塚駅前 発 時刻		3	8:50	3	10:45	3	12:30	3	14:40	3	16:30	3	18:20	
B2	生瀬東町 阪急下りバス停	0.7	1	8:51	0.7	10:46	0.7	12:31	0.7	14:41	0.7	16:31	0.7	18:21	
B3	くすのき公園向い (宝生ヶ丘)	0.6	2	8:53	0.6	10:48	0.6	12:33	0.6	14:43	0.6	16:33	0.6	18:23	
B4	シーソー公園前 (宝生ヶ丘)	0.3	1	8:54	0.3	10:49	0.3	12:34	0.3	14:44	0.3	16:34	0.3	18:24	
B5	宝生ヶ丘1丁目4-10 仁井宅前	0.2	1	8:55	0.2	10:50	0.2	12:35	0.2	14:45	0.2	16:35	0.2	18:25	
B6	宝生ヶ丘1丁目8-8 坂東宅下	0.2	1	8:56	0.2	10:51	0.2	12:36	0.2	14:46	0.2	16:36	0.2	18:26	
B7	宝生ヶ丘公園前	0.3	0	8:56	0.3	10:51	0.3	12:36	0.3	14:46	0.3	16:36	0.3	18:26	
B8	宝生ヶ丘2丁目9-8 八尾宅前	0.2	1	8:57	0.2	10:52	0.2	12:37	0.2	14:47	0.2	16:37	0.2	18:27	
B9	宝生ヶ丘2丁目12-11 田畑宅向い	0.2	1	8:58	0.2	10:53	0.2	12:38	0.2	14:48	0.2	16:38	0.2	18:28	
B10	宝生ヶ丘2丁目自治会掲示板前	0.2	1	8:59	0.2	10:54	0.2	12:39	0.2	14:49	0.2	16:39	0.2	18:29	
B11	宝生ヶ丘2丁目1-9 中野宅前	0.5	2	9:01	0.5	10:56	0.5	12:41	0.5	14:51	0.5	16:41	0.5	18:31	
B12	シーソー公園向い (宝生ヶ丘)	0.3	1	9:02	0.3	10:57	0.3	12:42	0.3	14:52	0.3	16:42	0.3	18:32	
B13	くすのき公園前 (宝生ヶ丘)	0.3	1	9:03	0.3	10:58	0.3	12:43	0.3	14:53	0.3	16:43	0.3	18:33	
B14	よねくらクリニック前	0.5	1	9:04	0.5	10:59	0.5	12:44	0.5	14:54	0.5	16:44	0.5	18:34	
B41	生瀬東町 阪急上りバス停	0.2	1	9:05	0.2	11:00	0.2	12:45	0.2	14:55	0.2	16:45	0.2	18:35	
B15	阪急宝塚駅前 着 時刻	0.9	1	9:06	0.9	11:01	0.9	12:46	0.9	14:56	0.9	16:46	0.9	18:36	
		5.6	16		5.6	16		5.6	16		5.6	16		5.6	

C	青葉台ルート (生瀬・セルヴィオ・惣川 経由)	距離	所要 時分	1 便 刻		2 便 刻		3 便 刻		4 便 刻		5 便 刻		6 便 刻	
				距離	所要 時分	時刻	時刻	時刻	時刻	時刻	時刻	時刻	時刻		
C1	阪急宝塚駅前 発 時刻		4	9:10	4	11:05	44	13:30	14	15:10	4	16:50	4	18:40	
C2	生瀬東町 阪急下りバス停	0.7	1	9:11	0.7	11:06	0.7	13:31	0.7	15:11	0.7	16:51	0.7	18:41	
C3	生瀬自治会館前 (セルヴィオ)	0.4	2	9:13	0.4	11:08	0.4	13:33	0.4	15:13	0.4	16:53	0.4	18:43	
C4	生瀬町2-2-2 キタノ理容所前	0.4	1	9:14	0.4	11:09	0.4	13:34	0.4	15:14	0.4	16:54	0.4	18:44	
C5	J A兵庫六甲ATM前	0.1	0	9:14	0.1	11:09	0.1	13:34	0.1	15:14	0.1	16:54	0.1	18:44	
C6	J R生瀬駅 (コープ前)	0.3	1	9:15	0.3	11:10	0.3	13:35	0.3	15:15	0.3	16:55	0.3	18:45	
C9	青葉台西宝橋前	0.8	4	9:19	0.8	11:14	0.8	13:39	0.8	15:19	0.8	16:59	0.8	18:49	
C8	青葉台1-19-6 櫛崎 (ならさき) 宅前	0.2	0	9:19	0.2	11:14	0.2	13:39	0.2	15:19	0.2	16:59	0.2	18:49	
C10	青葉台第4公園ポスト前	0.3	1	9:20	0.3	11:15	0.3	13:40	0.3	15:20	0.3	17:00	0.3	18:50	
C11	青葉台2-19-3 景山宅前	0.5	2	9:22	0.5	11:17	0.5	13:42	0.5	15:22	0.5	17:02	0.5	18:52	
C12	青葉台第3公園北側	0.6	2	9:24	0.6	11:19	0.6	13:44	0.6	15:24	0.6	17:04	0.6	18:54	
C13	青葉台2-10-8 井上宅前	0.2	1	9:25	0.2	11:20	0.2	13:45	0.2	15:25	0.2	17:05	0.2	18:55	
C14	青葉台1-17-5 小幡宅前	0.5	1	9:26	0.5	11:21	0.5	13:46	0.5	15:26	0.5	17:06	0.5	18:56	
C15	青葉台西宝橋前	0.3	0	9:26	0.3	11:21	0.3	13:46	0.3	15:26	0.3	17:06	0.3	18:56	
C16	J R生瀬駅 (コープ向い)	0.8	5	9:31	0.8	11:26	0.8	13:51	0.8	15:31	0.8	17:11	0.8	19:01	
C17	J A兵庫六甲ATM向い	0.3	1	9:32	0.3	11:27	0.3	13:52	0.3	15:32	0.3	17:12	0.3	19:02	
C18	生瀬町1-18-11 八尾宅前	0.1	0	9:32	0.1	11:27	0.1	13:52	0.1	15:32	0.1	17:12	0.1	19:02	
C19	生瀬自治会館向い (セルヴィオ)	0.4	1	9:33	0.4	11:28	0.4	13:53	0.4	15:33	0.4	17:13	0.4	19:03	
C20	よねくらクリニック前	0.3	1	9:34	0.3	11:29	0.3	13:54	0.3	15:34	0.3	17:14	0.3	19:04	
C41	生瀬東町 阪急上りバス停	0.2	1	9:35	0.2	11:30	0.2	13:55	0.2	15:35	0.2	17:15	0.2	19:05	
C21	阪急宝塚駅前 着 時刻	0.9	1	9:36	0.9	11:31	0.9	13:56	0.9	15:36	0.9	17:16	0.9	19:06	
		8.3	26		8.3	26		8.3	26		8.3	26		8.3	

D	花の峯ルート (生瀬・セルヴィオ・惣川 経由)	距離	所要 時分	1 便 刻		2 便 刻		3 便 刻		4 便 刻		5 便 刻		6 便 刻	
				距離	所要 時分	時刻	時刻	時刻	時刻	時刻	時刻	時刻	時刻		
D1	阪急宝塚駅前 発 時刻		4	11:35	4	14:00	4	15:40	4	19:10	4	19:10	4	19:10	
D2	生瀬東町 阪急下りバス停	0.7	1	11:36	0.7	14:01	0.7	15:41	0.7	19:11	0.7	19:11	0.7	19:11	
D41	生瀬橋 阪急下りバス停 (セルヴィオ)	0.4	1	11:37	0.4	14:02	0.4	15:42	0.4	19:12	0.4	19:12	0.4	19:12	
D3	北摂中央病院出入口向い	0.8	2	11:39	0.8	14:04	0.8	15:44	0.8	19:14	0.8	19:14	0.8	19:14	
D4	花の峯5-1 西村宅前	0.6	1	11:40	0.6	14:05	0.6	15:45	0.6	19:15	0.6	19:15	0.6	19:15	
D5	花の峯7-16 内海宅前	0.2	1	11:41	0.2	14:06	0.2	15:46	0.2	19:16	0.2	19:16	0.2	19:16	
D6	花の峯10番 はぎ公園向い	0.3	1	11:42	0.3	14:07	0.3	15:47	0.3	19:17	0.3	19:17	0.3	19:17	
D7	花の峯11番 水道中継槽前	0.7	1	11:43	0.7	14:08	0.7	15:48	0.7	19:18	0.7	19:18	0.7	19:18	
D31	北摂中央病院出入口前	0.3	1	11:44	0.3	14:09	0.3	15:49	0.3	19:19	0.3	19:19	0.3	19:19	
D9	J R生瀬駅 (コープ向い)	0.8	1	11:45	0.8	14:10	0.8	15:50	0.8	19:20	0.8	19:20	0.8	19:20	
D10	J A兵庫六甲ATM向い	0.3	1	11:46	0.3	14:11	0.3	15:51	0.3	19:21	0.3	19:21	0.3	19:21	
D11	生瀬町1-18-11 八尾宅前	0.1	0	11:46	0.1	14:11	0.1	15:51	0.1	19:21	0.1	19:21	0.1	19:21	
D12	生瀬自治会館向い (セルヴィオ)	0.4	1	11:47	0.4	14:12	0.4	15:52	0.4	19:22	0.4	19:22			

2018年12月(予定)

# ①国道176号の拡幅工事に伴い西宝橋の架け替え工事に着手します。

架け替え工事期間中も塩瀬町生瀬地区と青葉台地区とのアクセスを確保するため、仮橋による迂回路を設置します。仮橋は歩行者用と自動車用を分けて設置します。なお、架け替え後の新しい西宝橋には歩道が設置されます。今回の工事は国と兵庫県、西宮市の3者が協力して整備を進めますので、地元の皆様のご理解とご協力をよろしくお願い致します。



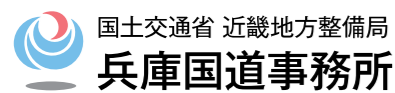
武庫川上流から国道176号ならびに西宝橋接続部方向

# 今後 ②城山トンネルの工事に着手します。

城山トンネルは、大多田橋交差点付近から三田方面に延びる長さ311mのトンネルです。城山トンネル区間は、北側に武庫川、南側にJR福知山線を有する急傾斜地であることから、三田方面の車線は地山の改変が最小となるトンネル構造を採用しています。



≫発行・編集



〒650-0042 神戸市中央区波止場町3-11  
TEL:078-334-1600(代)  
<http://www.kkr.mlit.go.jp/hyogo/>

道路の異状を発見したら  
道路緊急ダイヤル ➡ #9910  
全国共通・24時間受付無料

慢性的な渋滞の解消と交通の安全確保をめざす

# 名塩道路 NEWS

Vol. 1

2018.AUTUMN



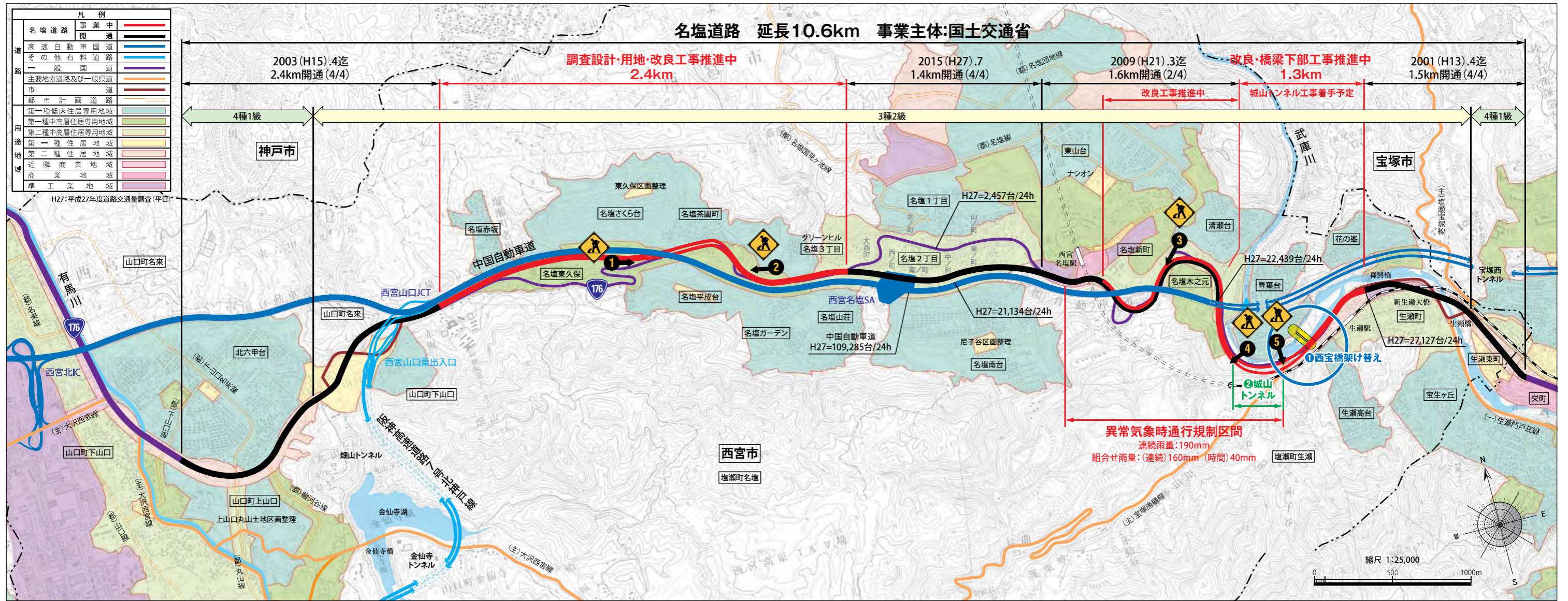
# 2018.12 (予定)

# 国道176号の拡幅工事に伴い西宝橋の架け替え工事に着手します。

今後、城山トンネルの工事にも着手します。



国土交通省 近畿地方整備局 兵庫国道事務所



計画諸元	区 間	にしのみや やま ぐち ちようかみ やま ぐち たからづか さかえまち 西宮市山口町上山口～宝塚市栄町3丁目
	延 長	L=10.6km(うち6.9km開通)
	規 格	第3種2級及び第4種1級
	設 計 速 度	V=60km/h
	車 線 数	4車線

標準断面図

