

議案第 5 号

特定生産緑地(西宮市)の指定について【諮問】

目 次

1. 特定生産緑地指定(西宮市)の指定(案)…………… P. 1
2. 全体図・指定図(案)…………… P. 17

(資料1)

特定生産緑地の指定手続きについて

西都計発第44-4号
令和3年8月23日
(2021年)

西宮市都市計画審議会
会長 角野 幸博 様

西宮市長 石井 登志郎



特定生産緑地（西宮市）の指定について【諮問】

このことについて、生産緑地法第10条の2第3項の規定により、次のとおり審議会に諮問します。

特定生産緑地（西宮市）の指定

生産緑地法（昭和49年法律第68号）第10条の2第1項の規定に基づき、特定生産緑地を次のように指定する。

図面 番号	位 置	生産緑地地区名 (都市計画)	面 積			申出基準日	備 考
			生産緑地地区 (都市計画)	特定生産緑地			
				既に指定されている区域	新たに指定する区域		
1	山口町名来1丁目 地内	名来1丁目2	約 0.12 ha	約 0 m ²	約 1,182 m ²	令和4年10月6日	
1	山口町名来1丁目 地内	名来1丁目3	約 0.06 ha	約 0 m ²	約 649 m ²	令和4年10月6日	
1	山口町名来1丁目 地内	名来1丁目5	約 0.08 ha	約 0 m ²	約 640 m ²	令和4年10月6日	
1	山口町名来1丁目 地内	名来1丁目7	約 0.19 ha	約 0 m ²	約 763 m ²	令和4年10月6日	
1	山口町名来2丁目 地内	名来2丁目2	約 0.08 ha	約 0 m ²	約 791 m ²	令和4年10月6日	
1	山口町名来2丁目 地内	名来2丁目8	約 0.26 ha	約 0 m ²	約 2,253 m ²	令和4年10月6日	
1	山口町名来2丁目 地内	名来2丁目9	約 0.06 ha	約 0 m ²	約 647 m ²	令和4年10月6日	
1	山口町名来2丁目 地内	名来2丁目10	約 0.14 ha	約 0 m ²	約 1,029 m ²	令和4年10月6日	
2	山口町下山口3丁目 地内	下山口下屋敷1	約 0.31 ha	約 0 m ²	約 191 m ²	令和4年10月6日	
2	山口町下山口3丁目 地内	下山口竹ノ本	約 0.06 ha	約 0 m ²	約 617 m ²	令和4年10月6日	
2	山口町下山口4丁目 地内	下山口西ノ久保2	約 0.22 ha	約 0 m ²	約 1,665 m ²	令和4年10月6日	
2	山口町下山口4丁目 地内	下山口山水1	約 0.13 ha	約 0 m ²	約 1,307 m ²	令和4年10月6日	
3	山口町上山口 地内	上山口六傳1	約 0.06 ha	約 0 m ²	約 562 m ²	令和4年10月6日	

特定生産緑地（西宮市）の指定

生産緑地法（昭和49年法律第68号）第10条の2第1項の規定に基づき、特定生産緑地を次のように指定する。

図面 番号	位 置	生産緑地地区名 (都市計画)	面 積			申出基準日	備 考
			生産緑地地区 (都市計画)	特定生産緑地			
				既に指定されている区域	新たに指定する区域		
3	山口町下山口 外地内	下山口丸山2	約 0.55 ha	約 0 m ²	約 3,725 m ²	令和4年10月6日	
4	山口町下山口4丁目 地内	上山口尼ノ子1	約 0.37 ha	約 0 m ²	約 1,370 m ²	令和4年10月6日	
4	山口町上山口 地内	上山口尼ノ子2	約 0.07 ha	約 0 m ²	約 677 m ²	令和4年10月6日	
4	山口町上山口1丁目 地内	上山口門ノ戸2	約 0.46 ha	約 0 m ²	約 4,325 m ²	令和4年10月6日	
4	山口町上山口1丁目 地内	上山口寺ノ垣内	約 0.16 ha	約 0 m ²	約 1,647 m ²	令和4年10月6日	
4	山口町上山口 地内	上山口兀ノ前1	約 0.28 ha	約 0 m ²	約 413 m ²	令和4年10月6日	
4	山口町上山口 地内	上山口兀ノ前2	約 0.48 ha	約 0 m ²	約 2,104 m ²	令和4年10月6日	
4	山口町上山口 地内	上山口兀ノ前3	約 0.26 ha	約 0 m ²	約 2,525 m ²	令和4年10月6日	
4	山口町上山口1丁目 地内	上山口北良垣内	約 0.08 ha	約 0 m ²	約 753 m ²	令和4年10月6日	
4	山口町上山口1丁目 地内	上山口口二ノ尾1	約 0.86 ha	約 0 m ²	約 6,590 m ²	令和4年10月6日	
4	山口町上山口 地内	上山口口二ノ尾4	約 0.30 ha	約 0 m ²	約 317 m ²	令和4年10月6日	
4	山口町上山口1丁目 地内	上山口芝ノ垣内4	約 0.12 ha	約 0 m ²	約 773 m ²	令和4年10月6日	
4	山口町上山口1丁目 地内	上山口室屋舗1	約 0.05 ha	約 0 m ²	約 535 m ²	令和4年10月6日	

特定生産緑地（西宮市）の指定

生産緑地法（昭和49年法律第68号）第10条の2第1項の規定に基づき、特定生産緑地を次のように指定する。

図面 番号	位 置	生産緑地地区名 (都市計画)	面 積			申出基準日	備 考
			生産緑地地区 (都市計画)	特定生産緑地			
				既に指定されている区域	新たに指定する区域		
4	山口町上山口1丁目 地内	上山口室屋舗 2	約 0.30 ha	約 0 m ²	約 3,019 m ²	令和4年10月6日	
4	山口町上山口4丁目 地内	上山口・丸山区画 5	約 0.28 ha	約 0 m ²	約 1,994 m ²	令和4年10月6日	
4	山口町上山口2丁目 地内	上山口・丸山区画 6	約 0.05 ha	約 0 m ²	約 507 m ²	令和4年10月6日	
4	山口町上山口2丁目 地内	上山口・丸山区画 7	約 0.11 ha	約 0 m ²	約 1,118 m ²	令和4年10月6日	
4	山口町上山口2丁目 地内	上山口・丸山区画 8	約 0.05 ha	約 0 m ²	約 532 m ²	令和4年10月6日	
4	山口町上山口4丁目 地内	上山口・丸山区画 10	約 0.27 ha	約 0 m ²	約 2,692 m ²	令和4年10月6日	
5	山口町金仙寺1丁目 地内	金仙寺早田 1	約 0.08 ha	約 0 m ²	約 514 m ²	令和4年10月6日	
5	山口町金仙寺1丁目 地内	金仙寺早田 2	約 0.10 ha	約 0 m ²	約 1,008 m ²	令和4年10月6日	
5	山口町金仙寺1丁目 地内	金仙寺早田 3	約 0.08 ha	約 0 m ²	約 845 m ²	令和4年10月6日	
6	山口町上山口1丁目 地内	上山口サゲツ田	約 0.46 ha	約 0 m ²	約 822 m ²	令和4年10月6日	
6	山口町上山口1丁目 地内	上山口芝ノ垣内 2	約 0.64 ha	約 0 m ²	約 4,963 m ²	令和4年10月6日	
6	山口町上山口1丁目 地内	上山口室屋敷 3	約 0.35 ha	約 0 m ²	約 752 m ²	令和4年10月6日	
6	山口町上山口 地内	上山口口二ノ尾 5	約 0.35 ha	約 0 m ²	約 1,924 m ²	令和4年10月6日	

特定生産緑地（西宮市）の指定

生産緑地法（昭和49年法律第68号）第10条の2第1項の規定に基づき、特定生産緑地を次のように指定する。

図面 番号	位 置	生産緑地地区名 (都市計画)	面 積			申出基準日	備 考
			生産緑地地区 (都市計画)	特定生産緑地			
				既に指定されている区域	新たに指定する区域		
6	山口町上山口1丁目 地内	上山口オノ神1	約 0.24 ha	約 0 m ²	約 2,384 m ²	令和4年10月6日	
6	山口町上山口1丁目 地内	上山口十王堂	約 0.30 ha	約 0 m ²	約 227 m ²	令和4年10月6日	
6	山口町上山口 地内	上山口奥二ノ尾1	約 0.20 ha	約 0 m ²	約 1,982 m ²	令和4年10月6日	
6	山口町上山口 地内	上山口オノ神4	約 0.58 ha	約 0 m ²	約 5,579 m ²	令和4年10月6日	
6	山口町上山口4丁目 地内	上山口・丸山区画1 1	約 0.23 ha	約 0 m ²	約 543 m ²	令和4年10月6日	
6	山口町上山口 地内	上山口城ノ垣内2	約 0.26 ha	約 0 m ²	約 743 m ²	令和4年10月6日	
6	山口町上山口 地内	上山口城ノ垣内3	約 0.26 ha	約 0 m ²	約 2,033 m ²	令和4年10月6日	
6	山口町中野 外地内	中野下奥畑3	約 1.09 ha	約 0 m ²	約 4,970 m ²	令和4年10月6日	
6	山口町中野 地内	中野奥畑	約 0.06 ha	約 0 m ²	約 56 m ²	令和4年10月6日	
6	山口町中野 地内	中野奥畑1	約 0.13 ha	約 0 m ²	約 537 m ²	令和4年10月6日	
6	山口町中野 外地内	中野下奥畑1	約 0.07 ha	約 0 m ²	約 707 m ²	令和4年10月6日	
6	山口町中野 地内	中野西奥畑1	約 0.30 ha	約 0 m ²	約 2,121 m ²	令和4年10月6日	
7	山口町金仙寺2丁目 地内	金仙寺向垣内3	約 0.16 ha	約 0 m ²	約 1,159 m ²	令和4年10月6日	

特定生産緑地（西宮市）の指定

生産緑地法（昭和49年法律第68号）第10条の2第1項の規定に基づき、特定生産緑地を次のように指定する。

図面 番号	位 置	生産緑地地区名 (都市計画)	面 積			申出基準日	備 考
			生産緑地地区 (都市計画)	特定生産緑地			
				既に指定されている区域	新たに指定する区域		
8	山口町中野3丁目 地内	中野奥畑 2	約 0.17 ha	約 0 m ²	約 1,573 m ²	令和4年10月6日	
8	山口町中野3丁目 地内	中野西奥畑 2	約 0.25 ha	約 0 m ²	約 1,599 m ²	令和4年10月6日	
8	山口町中野2丁目 地内	中野北ノ垣内	約 0.14 ha	約 0 m ²	約 1,315 m ²	令和4年10月6日	
8	山口町中野3丁目 地内	中野荒内 1	約 0.11 ha	約 0 m ²	約 1,138 m ²	令和4年10月6日	
8	山口町中野3丁目 地内	中野荒内 3	約 0.62 ha	約 0 m ²	約 747 m ²	令和4年10月6日	
8	山口町中野3丁目 地内	中野荒内 4	約 0.11 ha	約 0 m ²	約 220 m ²	令和4年10月6日	
8	山口町中野1丁目 地内	中野西縄手 1	約 0.25 ha	約 0 m ²	約 2,482 m ²	令和4年10月6日	
9	山口町中野1丁目 地内	中野中縄手	約 0.44 ha	約 0 m ²	約 2,152 m ²	令和4年10月6日	
9	山口町中野1丁目 地内	中野西縄手 2	約 0.12 ha	約 0 m ²	約 218 m ²	令和4年10月6日	
9	山口町中野3丁目 地内	中野青石 1	約 0.22 ha	約 0 m ²	約 752 m ²	令和4年10月6日	
9	山口町中野3丁目 地内	中野青石 3	約 0.41 ha	約 0 m ²	約 3,907 m ²	令和4年10月6日	
10	名塩赤坂 地内	名塩上狐丸	約 0.24 ha	約 0 m ²	約 148 m ²	令和4年10月6日	
10	名塩東久保 地内	名塩上東久保 1	約 0.10 ha	約 0 m ²	約 812 m ²	令和4年10月6日	

特定生産緑地（西宮市）の指定

生産緑地法（昭和49年法律第68号）第10条の2第1項の規定に基づき、特定生産緑地を次のように指定する。

図面 番号	位 置	生産緑地地区名 (都市計画)	面 積			申出基準日	備 考
			生産緑地地区 (都市計画)	特定生産緑地			
				既に指定されている区域	新たに指定する区域		
10	名塩東久保 地内	名塩東久保	約 0.17 ha	約 0 m ²	約 792 m ²	令和4年10月6日	
10	名塩東久保 地内	名塩下狐丸1	約 0.31 ha	約 0 m ²	約 1,634 m ²	令和4年10月6日	
10	名塩東久保 地内	名塩下東久保2	約 0.61 ha	約 0 m ²	約 1,853 m ²	令和4年10月6日	
10	名塩東久保 地内	名塩上二軒谷垣内1	約 0.46 ha	約 0 m ²	約 2,285 m ²	令和4年10月6日	
11	名塩さくら台1丁目 地内	名塩さくら台1	約 0.15 ha	約 0 m ²	約 762 m ²	令和4年10月6日	
11	塩瀬町名塩 地内	名塩茶園場1	約 0.19 ha	約 0 m ²	約 1,859 m ²	令和4年10月6日	
11	塩瀬町名塩 地内	名塩茶園場2	約 0.21 ha	約 0 m ²	約 2,104 m ²	令和4年10月6日	
11	塩瀬町名塩 地内	名塩茶園場3	約 0.22 ha	約 0 m ²	約 2,195 m ²	令和4年10月6日	
11	塩瀬町名塩 地内	名塩ショウブ	約 0.26 ha	約 0 m ²	約 784 m ²	令和4年10月6日	
12	塩瀬町名塩 地内	名塩塩出1	約 0.28 ha	約 0 m ²	約 2,328 m ²	令和4年10月6日	
12	名塩3丁目 地内	名塩枝林1	約 0.06 ha	約 0 m ²	約 555 m ²	令和4年10月6日	
12	塩瀬町名塩 地内	名塩枝林2	約 0.05 ha	約 0 m ²	約 525 m ²	令和4年10月6日	
12	名塩3丁目 地内	名塩イヤ田	約 0.07 ha	約 0 m ²	約 728 m ²	令和4年10月6日	

特定生産緑地（西宮市）の指定

生産緑地法（昭和49年法律第68号）第10条の2第1項の規定に基づき、特定生産緑地を次のように指定する。

図面 番号	位 置	生産緑地地区名 (都市計画)	面 積			申出基準日	備 考
			生産緑地地区 (都市計画)	特定生産緑地			
				既に指定されている区域	新たに指定する区域		
13	名塩木之元 地内	名塩西垣内	約 0.22 ha	約 0 m ²	約 2,176 m ²	令和4年10月6日	
13	名塩木之元 地内	名塩上畑	約 0.49 ha	約 0 m ²	約 3,548 m ²	令和4年10月6日	
13	名塩木之元 地内	名塩船田	約 0.97 ha	約 0 m ²	約 5,113 m ²	令和4年10月6日	
14	生瀬東町 地内	生瀬中惣川 1	約 0.10 ha	約 0 m ²	約 1,016 m ²	令和4年10月6日	
14	生瀬東町 地内	生瀬中惣川 2	約 0.05 ha	約 0 m ²	約 507 m ²	令和4年10月6日	
15	山口町船坂 地内	船坂北谷 1	約 0.45 ha	約 0 m ²	約 1,655 m ²	令和4年10月6日	
15	山口町船坂 地内	船坂北谷 2	約 0.17 ha	約 0 m ²	約 1,654 m ²	令和4年10月6日	
15	山口町船坂 地内	船坂北谷 3	約 0.10 ha	約 0 m ²	約 1,041 m ²	令和4年10月6日	
15	山口町船坂 地内	船坂山角	約 0.10 ha	約 0 m ²	約 964 m ²	令和4年10月6日	
15	山口町船坂 地内	船坂東ノ垣内 1	約 0.17 ha	約 0 m ²	約 1,219 m ²	令和4年10月6日	
15	山口町船坂 地内	船坂東ノ垣内 2	約 0.12 ha	約 0 m ²	約 1,152 m ²	令和4年10月6日	
16	山口町船坂 地内	船坂畑 1	約 0.34 ha	約 0 m ²	約 664 m ²	令和4年10月6日	
16	山口町船坂 地内	船坂畑 3	約 0.43 ha	約 0 m ²	約 1,566 m ²	令和4年10月6日	

特定生産緑地（西宮市）の指定

生産緑地法（昭和49年法律第68号）第10条の2第1項の規定に基づき、特定生産緑地を次のように指定する。

図面 番号	位 置	生産緑地地区名 (都市計画)	面 積			申出基準日	備 考
			生産緑地地区 (都市計画)	特定生産緑地			
				既に指定されている区域	新たに指定する区域		
16	山口町船坂 地内	船坂西ノ奥 1	約 0.50 ha	約 0 m ²	約 4,987 m ²	令和4年10月6日	
16	山口町船坂 地内	船坂西ノ奥 2	約 0.21 ha	約 0 m ²	約 2,136 m ²	令和4年10月6日	
16	山口町船坂 地内	船坂上畑 1	約 0.12 ha	約 0 m ²	約 1,005 m ²	令和4年10月6日	
17	柏堂西町 地内	柏堂西	約 0.15 ha	約 0 m ²	約 1,480 m ²	令和4年10月6日	
17	柏堂町 地内	柏堂 1	約 0.39 ha	約 0 m ²	約 3,939 m ²	令和4年10月6日	
17	柏堂町 地内	柏堂 2	約 0.38 ha	約 0 m ²	約 4,355 m ²	令和4年10月6日	
18	西平町 地内	西平 1	約 0.10 ha	約 0 m ²	約 1,082 m ²	令和4年10月6日	
18	神園町 地内	神園 2	約 0.22 ha	約 0 m ²	約 138 m ²	令和4年10月6日	
18	神園町 地内	神園 3	約 0.23 ha	約 0 m ²	約 753 m ²	令和4年10月6日	
19	西平町 地内	西平 2	約 0.07 ha	約 0 m ²	約 704 m ²	令和4年10月6日	
19	松風町 地内	松風 1	約 0.18 ha	約 0 m ²	約 1,838 m ²	令和4年10月6日	
19	松風町 地内	松風 2	約 0.08 ha	約 0 m ²	約 818 m ²	令和4年10月6日	
19	松風町 地内	松風 3	約 0.20 ha	約 0 m ²	約 1,089 m ²	令和4年10月6日	

特定生産緑地（西宮市）の指定

生産緑地法（昭和49年法律第68号）第10条の2第1項の規定に基づき、特定生産緑地を次のように指定する。

図面 番号	位 置	生産緑地地区名 (都市計画)	面 積			申出基準日	備 考
			生産緑地地区 (都市計画)	特定生産緑地			
				既に指定されている区域	新たに指定する区域		
19	松風町 地内	松風4	約 0.09 ha	約 0 m ²	約 920 m ²	令和4年10月6日	
19	松風町 地内	松風5	約 0.15 ha	約 0 m ²	約 1,520 m ²	令和4年10月6日	
19	豊楽町 地内	豊楽2	約 0.07 ha	約 0 m ²	約 670 m ²	令和4年10月6日	
20	上ヶ原八番町 地内	上ヶ原18	約 0.08 ha	約 0 m ²	約 849 m ²	令和4年10月6日	
20	上ヶ原八番町 地内	上ヶ原20	約 0.08 ha	約 0 m ²	約 391 m ²	令和4年10月6日	
20	上ヶ原八番町 地内	上ヶ原21	約 0.12 ha	約 0 m ²	約 1,195 m ²	令和4年10月6日	
20	上ヶ原六番町 地内	上ヶ原24	約 0.07 ha	約 0 m ²	約 525 m ²	令和4年10月6日	
20	上ヶ原六番町 地内	上ヶ原25	約 0.09 ha	約 0 m ²	約 515 m ²	令和4年10月6日	
20	上ヶ原六番町 地内	上ヶ原26	約 0.45 ha	約 0 m ²	約 1,050 m ²	令和4年10月6日	
20	上ヶ原九番町 地内	上ヶ原27	約 0.21 ha	約 0 m ²	約 2,130 m ²	令和4年10月6日	
20	上ヶ原九番町 地内	上ヶ原29	約 0.54 ha	約 0 m ²	約 5,377 m ²	令和4年10月6日	
20	上ヶ原十番町 地内	上ヶ原33	約 0.22 ha	約 0 m ²	約 1,772 m ²	令和4年10月6日	
20	上ヶ原十番町 地内	上ヶ原34	約 0.14 ha	約 0 m ²	約 1,366 m ²	令和4年10月6日	

特定生産緑地（西宮市）の指定

生産緑地法（昭和49年法律第68号）第10条の2第1項の規定に基づき、特定生産緑地を次のように指定する。

図面 番号	位 置	生産緑地地区名 (都市計画)	面 積			申出基準日	備 考
			生産緑地地区 (都市計画)	特定生産緑地			
				既に指定されている区域	新たに指定する区域		
20	上ヶ原十番町 地内	上ヶ原 3 6	約 0.07 ha	約 0 m ²	約 728 m ²	令和4年10月6日	
21	上ヶ原三番町 地内	上ヶ原 6	約 0.23 ha	約 0 m ²	約 2,291 m ²	令和4年10月6日	
21	上ヶ原五番町 地内	上ヶ原 7	約 0.31 ha	約 0 m ²	約 2,613 m ²	令和4年10月6日	
21	上甲東園5丁目 地内	上甲東園	約 0.07 ha	約 0 m ²	約 702 m ²	令和4年10月6日	
21	門戸西町 地内	門戸西 1	約 0.11 ha	約 0 m ²	約 1,070 m ²	令和4年10月6日	
21	門戸西町 地内	門戸西 2	約 0.24 ha	約 0 m ²	約 2,442 m ²	令和4年10月6日	
21	門戸西町 地内	門戸西 3	約 0.12 ha	約 0 m ²	約 1,183 m ²	令和4年10月6日	
22	上ヶ原四番町 地内	上ヶ原 1 0	約 0.08 ha	約 0 m ²	約 833 m ²	令和4年10月6日	
22	上ヶ原四番町 地内	上ヶ原 1 1	約 0.31 ha	約 0 m ²	約 863 m ²	令和4年10月6日	
23	上大市2丁目 地内	上大市 8	約 0.21 ha	約 0 m ²	約 2,138 m ²	令和4年10月6日	
23	上大市2丁目 地内	上大市 9	約 0.10 ha	約 0 m ²	約 1,024 m ²	令和4年10月6日	
23	下大市西町 地内	下大市西 1	約 0.06 ha	約 0 m ²	約 560 m ²	令和4年10月6日	
23	門戸東町 地内	門戸東 2	約 0.79 ha	約 0 m ²	約 2,786 m ²	令和4年10月6日	

特定生産緑地（西宮市）の指定

生産緑地法（昭和49年法律第68号）第10条の2第1項の規定に基づき、特定生産緑地を次のように指定する。

図面 番号	位 置	生産緑地地区名 (都市計画)	面 積			申出基準日	備 考
			生産緑地地区 (都市計画)	特定生産緑地			
				既に指定されている区域	新たに指定する区域		
23	門戸東町 地内	門戸東4	約 0.34 ha	約 0 m ²	約 912 m ²	令和4年10月6日	
24	下大市東町 地内	下大市東	約 0.16 ha	約 0 m ²	約 1,576 m ²	令和4年10月6日	
24	林田町 地内	林田	約 0.10 ha	約 0 m ²	約 999 m ²	令和4年10月6日	
24	伏原町 地内	伏原1	約 0.46 ha	約 0 m ²	約 4,628 m ²	令和4年10月6日	
24	伏原町 地内	伏原2	約 0.11 ha	約 0 m ²	約 1,086 m ²	令和4年10月6日	
24	伏原町 地内	伏原3	約 0.19 ha	約 0 m ²	約 1,855 m ²	令和4年10月6日	
24	伏原町 地内	伏原4	約 0.21 ha	約 0 m ²	約 1,125 m ²	令和4年10月6日	
24	薬師町 地内	薬師3	約 0.20 ha	約 0 m ²	約 1,858 m ²	令和4年10月6日	
24	薬師町 地内	薬師7	約 0.28 ha	約 0 m ²	約 2,838 m ²	令和4年10月6日	
25	高木西町 地内	高木西3	約 0.10 ha	約 0 m ²	約 955 m ²	令和4年10月6日	
25	北口町 地内	北口	約 0.14 ha	約 0 m ²	約 965 m ²	令和4年10月6日	
25	薬師町 地内	薬師6	約 0.17 ha	約 0 m ²	約 1,671 m ²	令和4年10月6日	
25	高木東町 地内	高木東1	約 0.15 ha	約 0 m ²	約 882 m ²	令和4年10月6日	

特定生産緑地（西宮市）の指定

生産緑地法（昭和49年法律第68号）第10条の2第1項の規定に基づき、特定生産緑地を次のように指定する。

図面 番号	位 置	生産緑地地区名 (都市計画)	面 積			申出基準日	備 考
			生産緑地地区 (都市計画)	特定生産緑地			
				既に指定されている区域	新たに指定する区域		
25	高木東町 地内	高木東2	約 0.13 ha	約 0 m ²	約 1,277 m ²	令和4年10月6日	
25	高木東町 地内	高木東3	約 0.19 ha	約 0 m ²	約 1,881 m ²	令和4年10月6日	
26	室川町 地内	室川2	約 0.19 ha	約 0 m ²	約 1,897 m ²	令和4年10月6日	
26	室川町 地内	室川3	約 0.06 ha	約 0 m ²	約 598 m ²	令和4年10月6日	
27	段上町6丁目 地内	段上103	約 0.11 ha	約 0 m ²	約 1,099 m ²	令和4年10月6日	
27	段上町6丁目 地内	段上109	約 0.07 ha	約 0 m ²	約 667 m ²	令和4年10月6日	
27	段上町3丁目 地内	段上110	約 0.22 ha	約 0 m ²	約 1,124 m ²	令和4年10月6日	
27	段上町3丁目 地内	段上112	約 0.40 ha	約 0 m ²	約 3,451 m ²	令和4年10月6日	
27	段上町3丁目 地内	段上113	約 0.22 ha	約 0 m ²	約 924 m ²	令和4年10月6日	
27	段上町3丁目 地内	段上114	約 0.12 ha	約 0 m ²	約 1,215 m ²	令和4年10月6日	
27	段上町2丁目 地内	段上115	約 0.23 ha	約 0 m ²	約 2,286 m ²	令和4年10月6日	
27	段上町2丁目 地内	段上116	約 0.24 ha	約 0 m ²	約 277 m ²	令和4年10月6日	
27	段上町2丁目 地内	段上117	約 0.24 ha	約 0 m ²	約 1,016 m ²	令和4年10月6日	

特定生産緑地（西宮市）の指定

生産緑地法（昭和49年法律第68号）第10条の2第1項の規定に基づき、特定生産緑地を次のように指定する。

図面 番号	位 置	生産緑地地区名 (都市計画)	面 積			申出基準日	備 考
			生産緑地地区 (都市計画)	特定生産緑地			
				既に指定されている区域	新たに指定する区域		
27	段上町2丁目 地内	段上118	約 0.06 ha	約 0 m ²	約 589 m ²	令和4年10月6日	
27	段上町7丁目 地内	段上119	約 0.35 ha	約 0 m ²	約 2,603 m ²	令和4年10月6日	
28	段上町8丁目 地内	段上121	約 0.35 ha	約 0 m ²	約 788 m ²	令和4年10月6日	
28	段上町8丁目 地内	段上123	約 0.12 ha	約 0 m ²	約 1,173 m ²	令和4年10月6日	
28	段上町8丁目 地内	段上126	約 0.13 ha	約 0 m ²	約 482 m ²	令和4年10月6日	
28	段上町1丁目 地内	段上127	約 0.15 ha	約 0 m ²	約 1,521 m ²	令和4年10月6日	
28	段上町1丁目 地内	段上129	約 0.18 ha	約 0 m ²	約 908 m ²	令和4年10月6日	
28	段上町1丁目 地内	段上132	約 0.08 ha	約 0 m ²	約 809 m ²	令和4年10月6日	
28	段上町1丁目 地内	段上133	約 0.12 ha	約 0 m ²	約 1,201 m ²	令和4年10月6日	
28	段上町1丁目 地内	段上134	約 0.09 ha	約 0 m ²	約 854 m ²	令和4年10月6日	
28	段上町1丁目 地内	段上135	約 0.05 ha	約 0 m ²	約 518 m ²	令和4年10月6日	
28	段上町1丁目 地内	段上136	約 0.24 ha	約 0 m ²	約 2,388 m ²	令和4年10月6日	
28	段上町1丁目 地内	段上138	約 0.42 ha	約 0 m ²	約 901 m ²	令和4年10月6日	

特定生産緑地（西宮市）の指定

生産緑地法（昭和49年法律第68号）第10条の2第1項の規定に基づき、特定生産緑地を次のように指定する。

図面 番号	位 置	生産緑地地区名 (都市計画)	面 積			申出基準日	備 考
			生産緑地地区 (都市計画)	特定生産緑地			
				既に指定されている区域	新たに指定する区域		
28	上大市4丁目 地内	上大市1	約 0.16 ha	約 0 m ²	約 1,551 m ²	令和4年10月6日	
28	上大市4丁目 地内	上大市4-2	約 0.14 ha	約 0 m ²	約 1,414 m ²	令和4年10月6日	
28	上大市4丁目 地内	上大市5	約 0.17 ha	約 0 m ²	約 1,244 m ²	令和4年10月6日	
28	上大市3丁目 地内	上大市9-1	約 0.10 ha	約 0 m ²	約 969 m ²	令和4年10月6日	
29	上大市4丁目 地内	上大市7	約 0.07 ha	約 0 m ²	約 674 m ²	令和4年10月6日	
29	樋ノ口町2丁目 地内	樋ノ口1-1	約 0.87 ha	約 0 m ²	約 1,424 m ²	令和4年10月6日	
29	樋ノ口町2丁目 地内	樋ノ口2	約 0.11 ha	約 0 m ²	約 1,077 m ²	令和4年10月6日	
29	樋ノ口町2丁目 地内	樋ノ口3	約 0.29 ha	約 0 m ²	約 1,024 m ²	令和4年10月6日	
29	樋ノ口町1丁目 地内	樋ノ口6	約 0.23 ha	約 0 m ²	約 1,196 m ²	令和4年10月6日	
29	樋ノ口町2丁目 地内	甲東・瓦木第一20	約 0.12 ha	約 0 m ²	約 1,239 m ²	令和4年10月6日	
29	大島町 地内	甲東・瓦木第一23	約 0.20 ha	約 0 m ²	約 2,007 m ²	令和4年10月6日	
30	荒木町 地内	甲東・瓦木第一1	約 0.45 ha	約 0 m ²	約 4,471 m ²	令和4年10月6日	
30	荒木町 地内	甲東・瓦木第一2	約 0.43 ha	約 0 m ²	約 4,329 m ²	令和4年10月6日	

特定生産緑地（西宮市）の指定

生産緑地法（昭和49年法律第68号）第10条の2第1項の規定に基づき、特定生産緑地を次のように指定する。

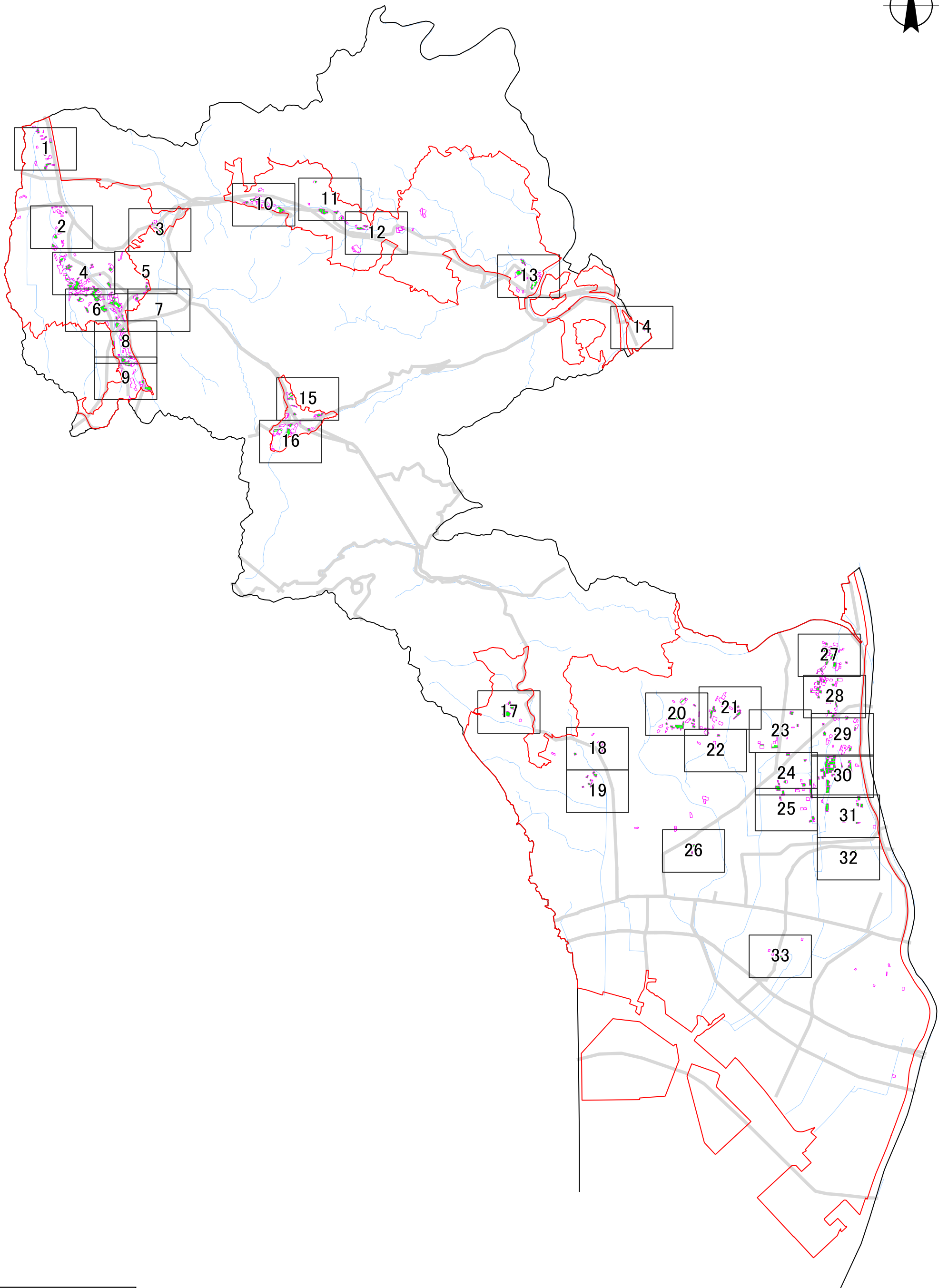
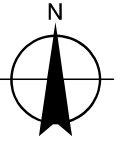
図面 番号	位 置	生産緑地地区名 (都市計画)	面 積			申出基準日	備 考
			生産緑地地区 (都市計画)	特定生産緑地			
				既に指定されている区域	新たに指定する区域		
30	薬師町 地内	甲東・瓦木第一 3	約 0.10 ha	約 0 m ²	約 1,006 m ²	令和4年10月6日	
30	薬師町 地内	甲東・瓦木第一 4	約 0.24 ha	約 0 m ²	約 2,421 m ²	令和4年10月6日	
30	薬師町 地内	甲東・瓦木第一 5	約 0.21 ha	約 0 m ²	約 2,068 m ²	令和4年10月6日	
30	荒木町 地内	甲東・瓦木第一 8	約 0.09 ha	約 0 m ²	約 937 m ²	令和4年10月6日	
30	荒木町 地内	甲東・瓦木第一 9	約 0.11 ha	約 0 m ²	約 1,147 m ²	令和4年10月6日	
30	荒木町 地内	甲東・瓦木第一 10	約 0.33 ha	約 0 m ²	約 3,280 m ²	令和4年10月6日	
30	荒木町 地内	甲東・瓦木第一 11	約 0.37 ha	約 0 m ²	約 3,707 m ²	令和4年10月6日	
30	荒木町 地内	甲東・瓦木第一 12	約 0.16 ha	約 0 m ²	約 1,643 m ²	令和4年10月6日	
30	荒木町 地内	甲東・瓦木第一 12-1	約 0.15 ha	約 0 m ²	約 1,466 m ²	令和4年10月6日	
30	荒木町 地内	甲東・瓦木第一 13	約 0.42 ha	約 0 m ²	約 4,181 m ²	令和4年10月6日	
30	荒木町 地内	甲東・瓦木第一 14	約 0.25 ha	約 0 m ²	約 2,525 m ²	令和4年10月6日	
30	荒木町 地内	甲東・瓦木第一 15	約 0.47 ha	約 0 m ²	約 4,707 m ²	令和4年10月6日	
30	荒木町 地内	甲東・瓦木第一 16	約 0.14 ha	約 0 m ²	約 715 m ²	令和4年10月6日	

特定生産緑地（西宮市）の指定

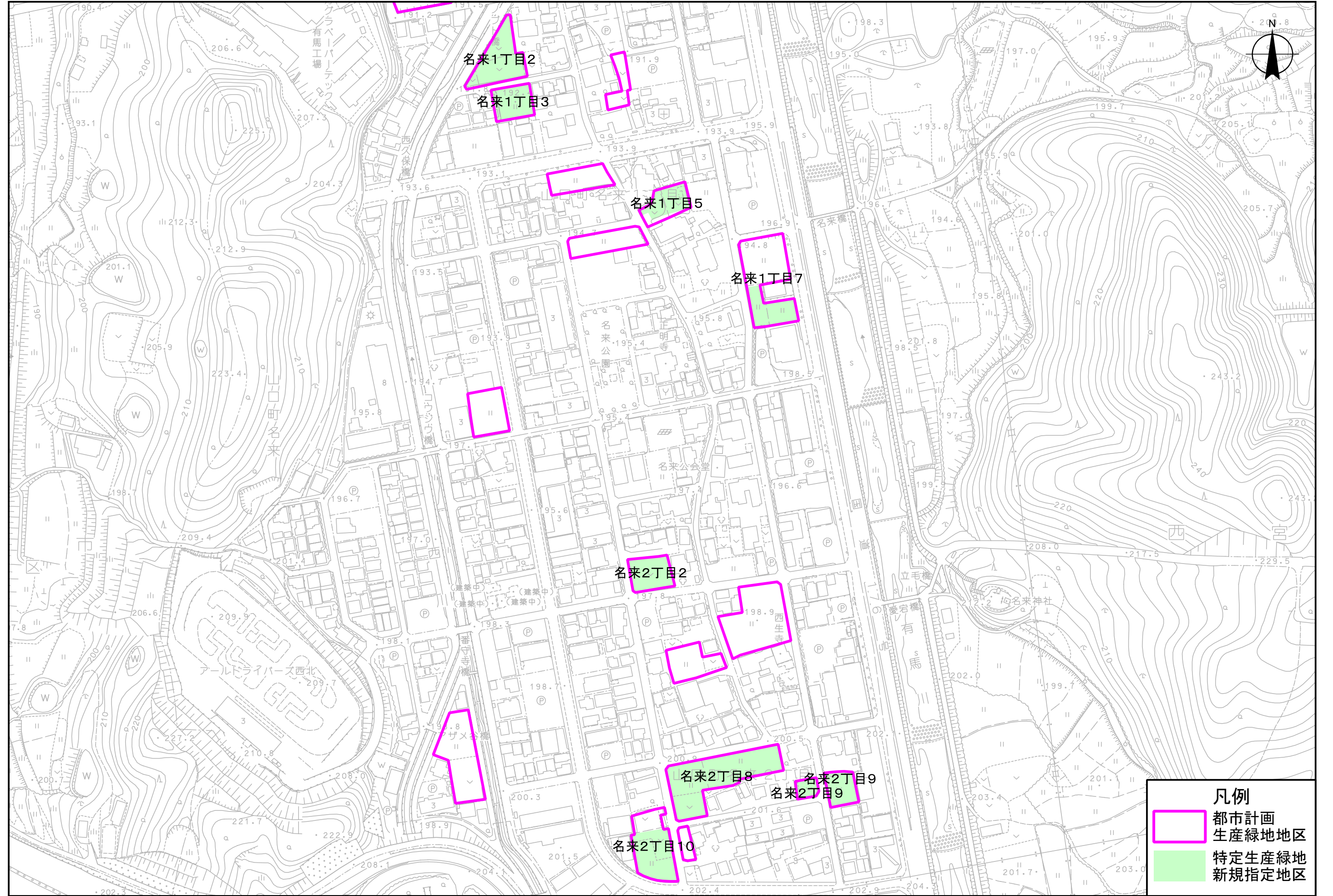
生産緑地法（昭和49年法律第68号）第10条の2第1項の規定に基づき、特定生産緑地を次のように指定する。

図面 番号	位 置	生産緑地地区名 (都市計画)	面 積			申出基準日	備 考
			生産緑地地区 (都市計画)	特定生産緑地			
				既に指定されている区域	新たに指定する区域		
30	荒木町 地内	甲東・瓦木第一 1 7	約 0.27 ha	約 0 m ²	約 1,621 m ²	令和4年10月6日	
30	薬師町 地内	薬師 9	約 0.06 ha	約 0 m ²	約 617 m ²	令和4年10月6日	
30	堤町 地内	堤 1	約 0.10 ha	約 0 m ²	約 1,001 m ²	令和4年10月6日	
30	堤町 地内	堤 3 - 1	約 0.14 ha	約 0 m ²	約 893 m ²	令和4年10月6日	
30	堤町 地内	堤 3 - 2	約 0.11 ha	約 0 m ²	約 1,125 m ²	令和4年10月6日	
30	堤町 地内	堤 4	約 0.38 ha	約 0 m ²	約 3,781 m ²	令和4年10月6日	
31	大森町 地内	大森 2	約 0.39 ha	約 0 m ²	約 3,956 m ²	令和4年10月6日	
31	日野町 地内	日野 1	約 0.11 ha	約 0 m ²	約 1,075 m ²	令和4年10月6日	
31	日野町 地内	日野 2	約 0.15 ha	約 0 m ²	約 1,467 m ²	令和4年10月6日	
31	日野町 地内	日野 3	約 0.13 ha	約 0 m ²	約 1,344 m ²	令和4年10月6日	
31	日野町 地内	日野 5	約 0.20 ha	約 0 m ²	約 1,978 m ²	令和4年10月6日	
32	熊野町 地内	熊野	約 0.08 ha	約 0 m ²	約 802 m ²	令和4年10月6日	
33	今津上野町 地内	今津	約 0.12 ha	約 0 m ²	約 1,228 m ²	令和4年10月6日	
計			約 46.57 ha	約 0 m ²	約 328,467 m ²		
今回特定生産緑地を指定しない生産緑地地区			約 24.90 ha	約 0 m ²			
合 計			約 71.47 ha	約 0 m ²	約 328,467 m ² (約 32.85 ha)		

「区域は指定図表示のとおり」

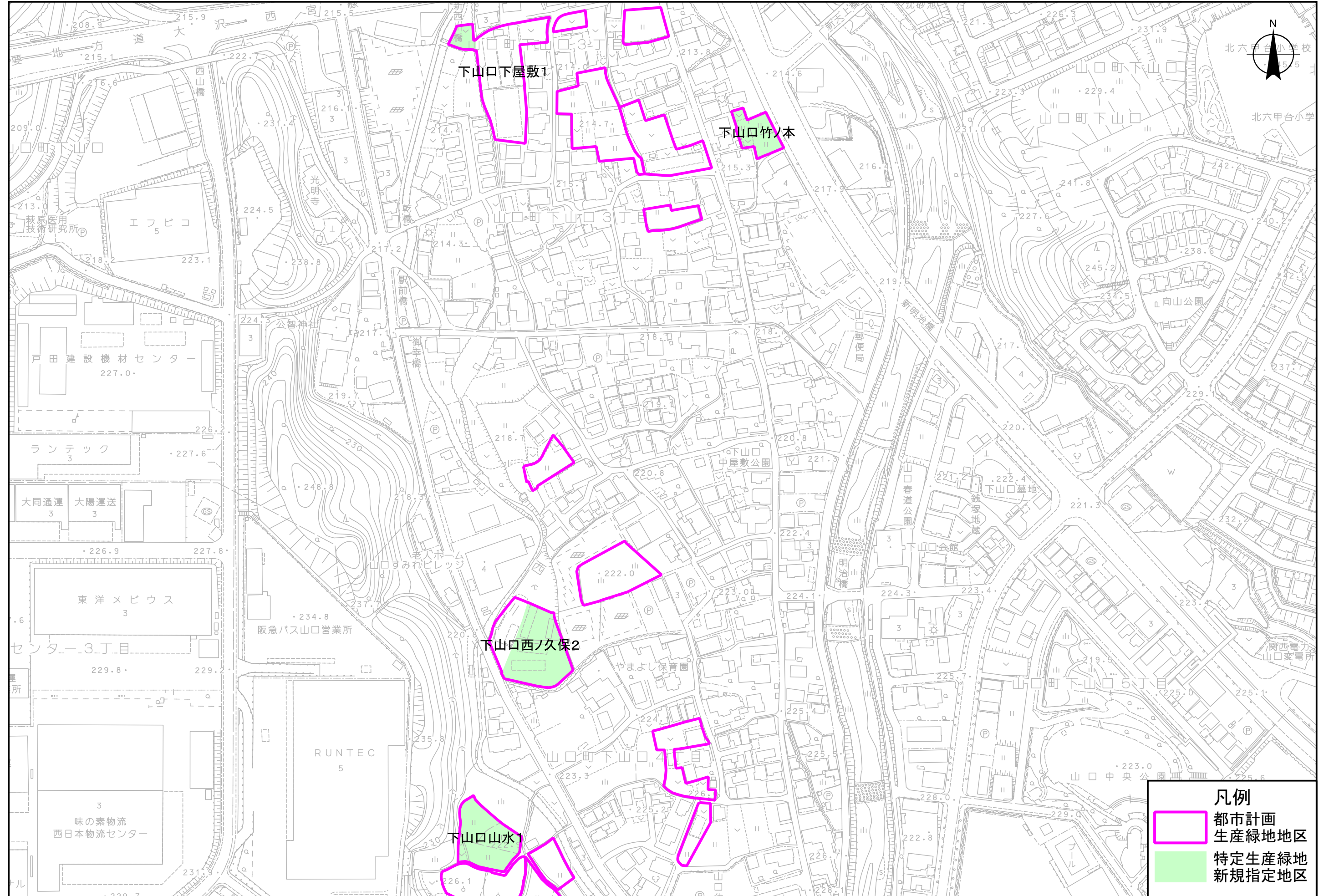


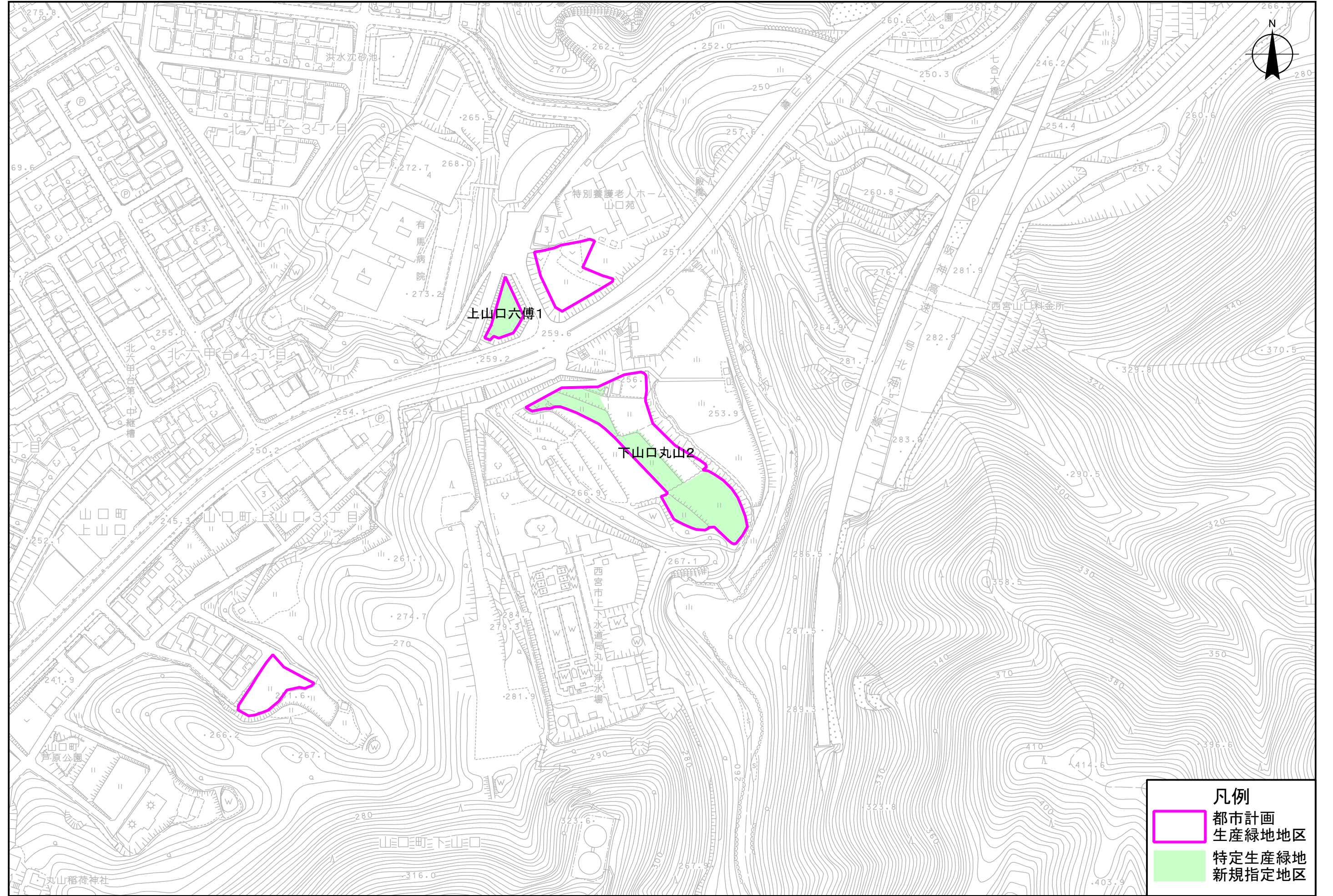
凡例
— 区域区分界



凡例

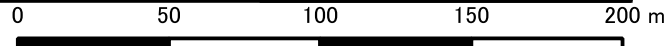
- 都市計画
生産緑地地区
- 特定生産緑地
新規指定地区

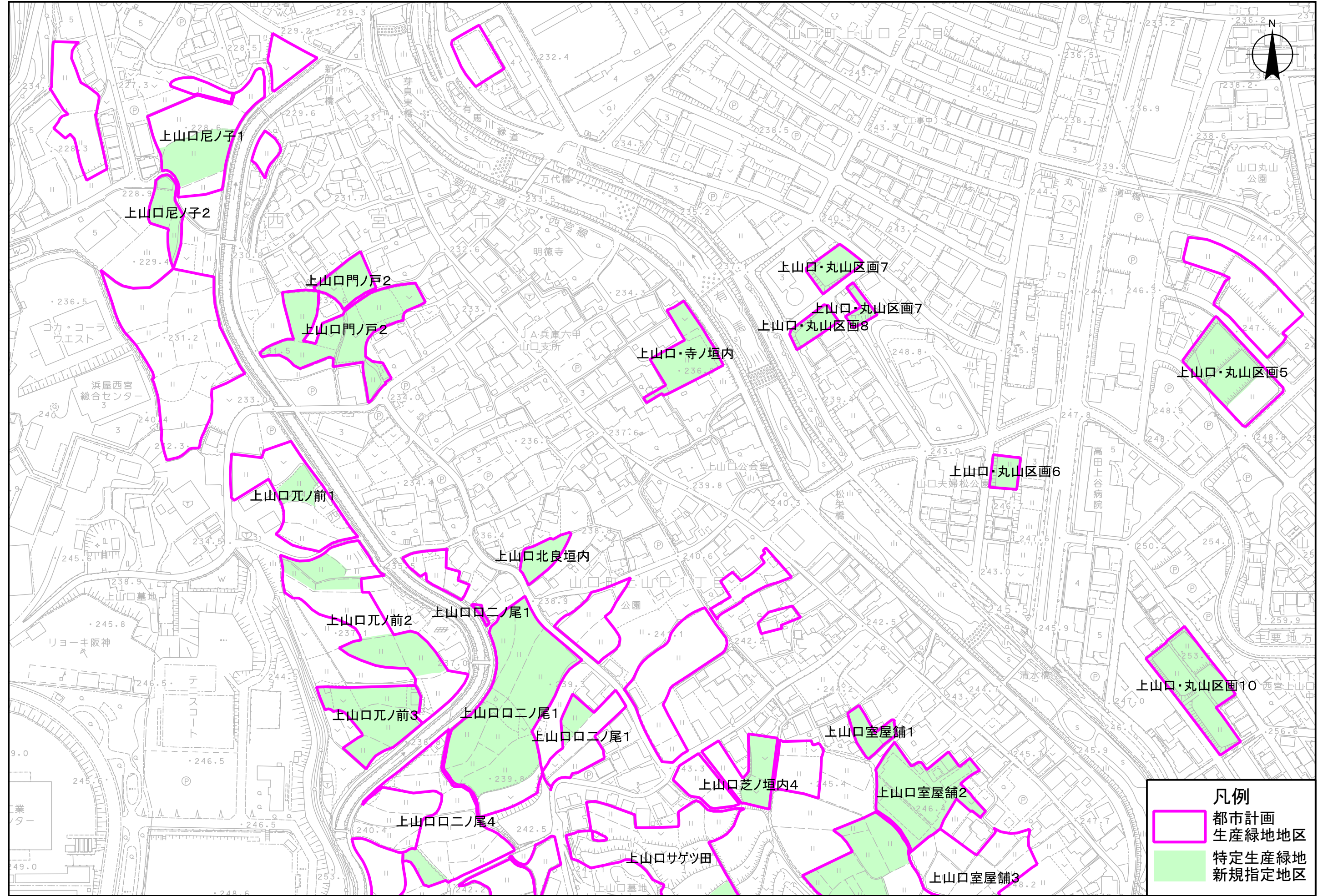




20


- 凡例
- 都市計画
生産緑地地区
 - 特定生産緑地
新規指定地区

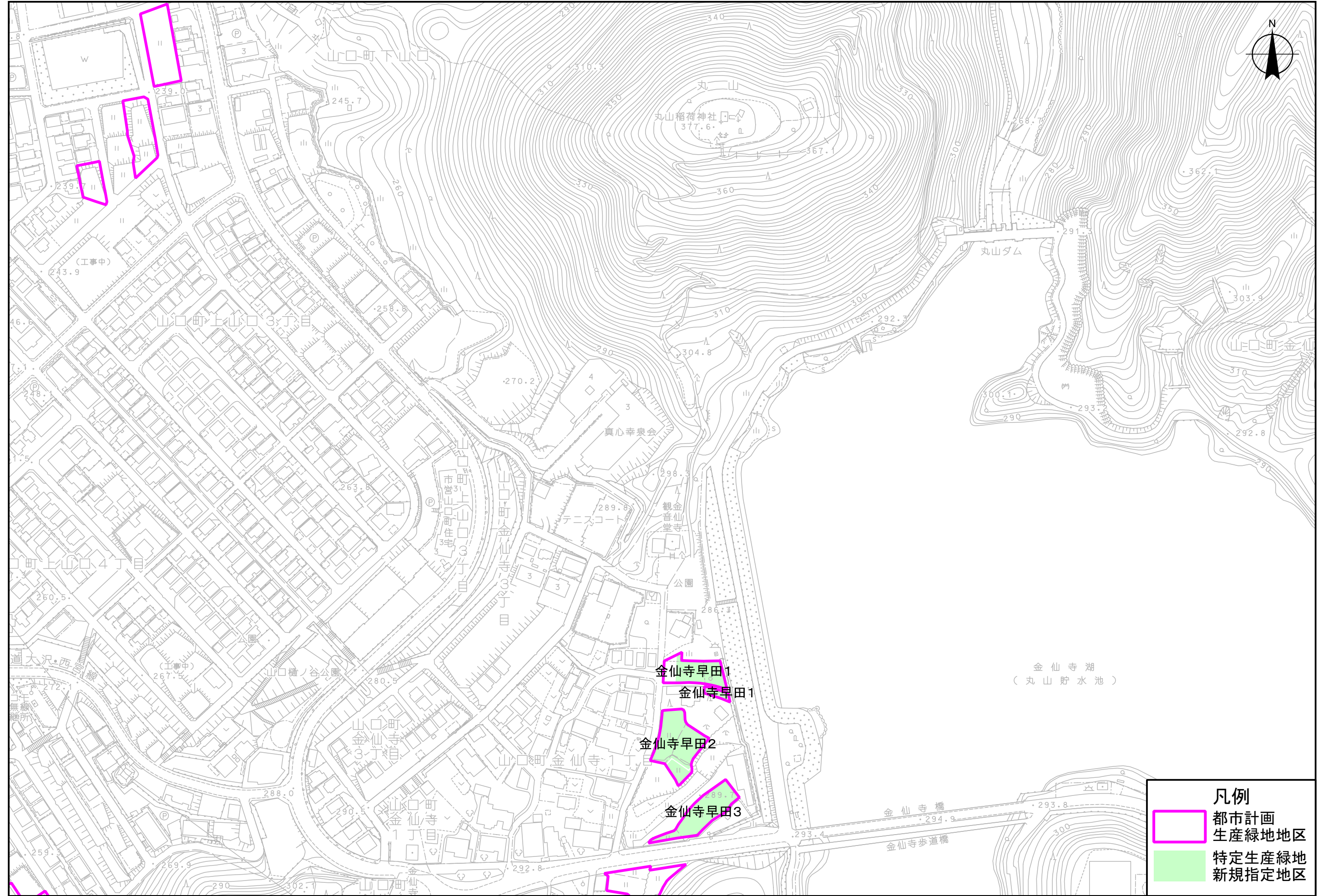


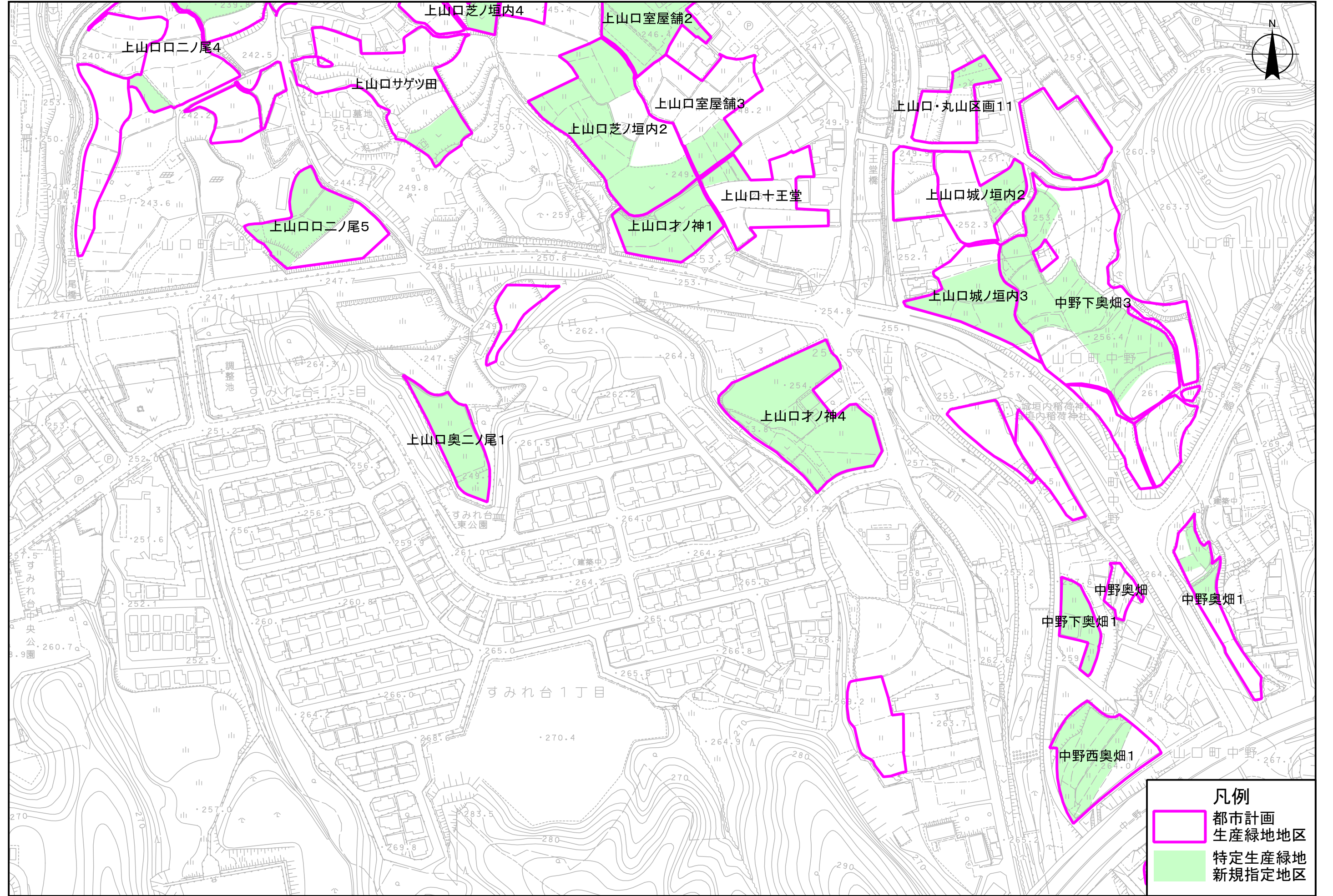


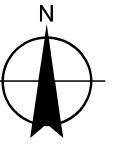
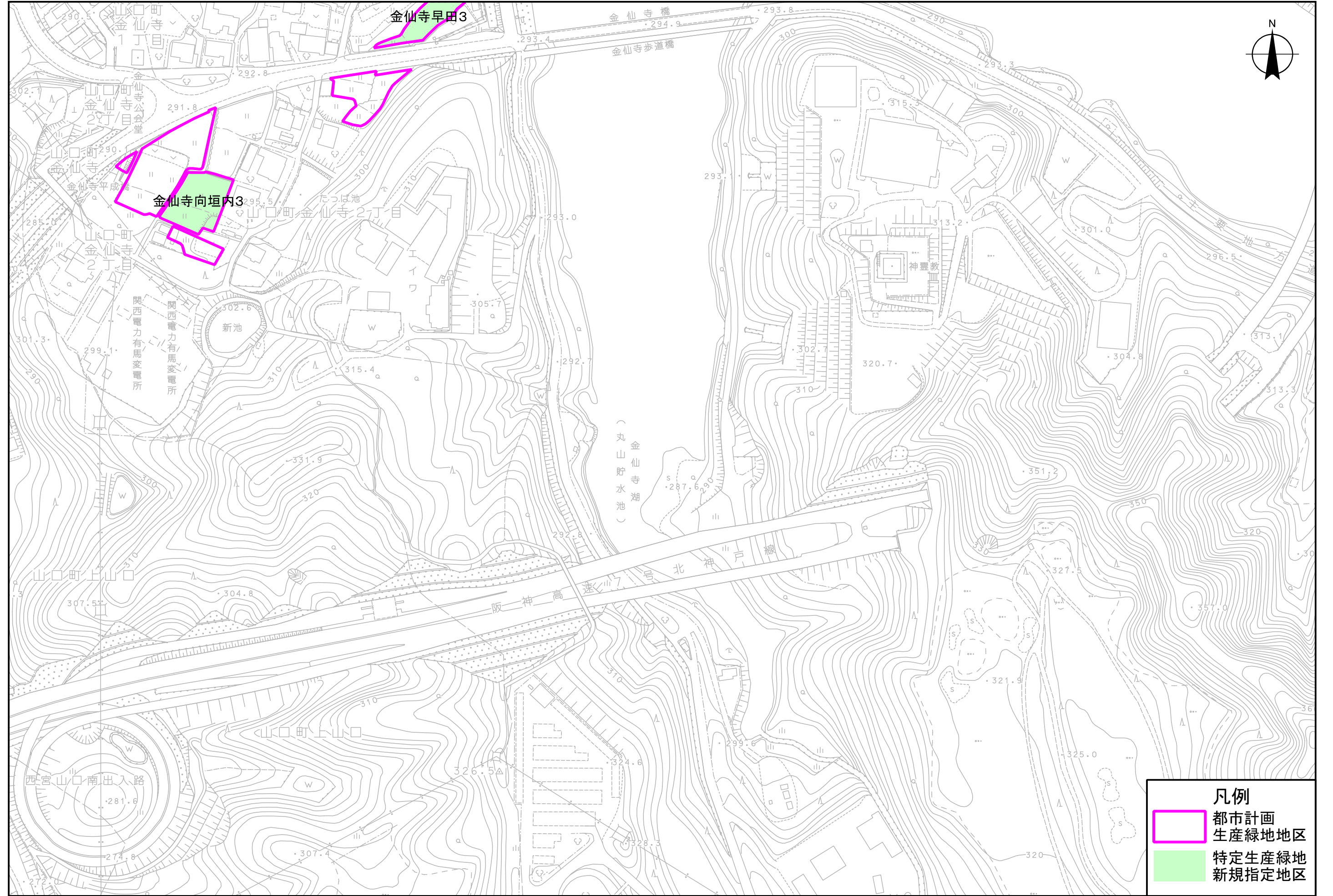
21

- 凡例
- 都市計画
 - 生産緑地地区
 - 特定生産緑地
 - 新規指定地区

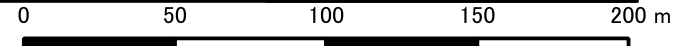


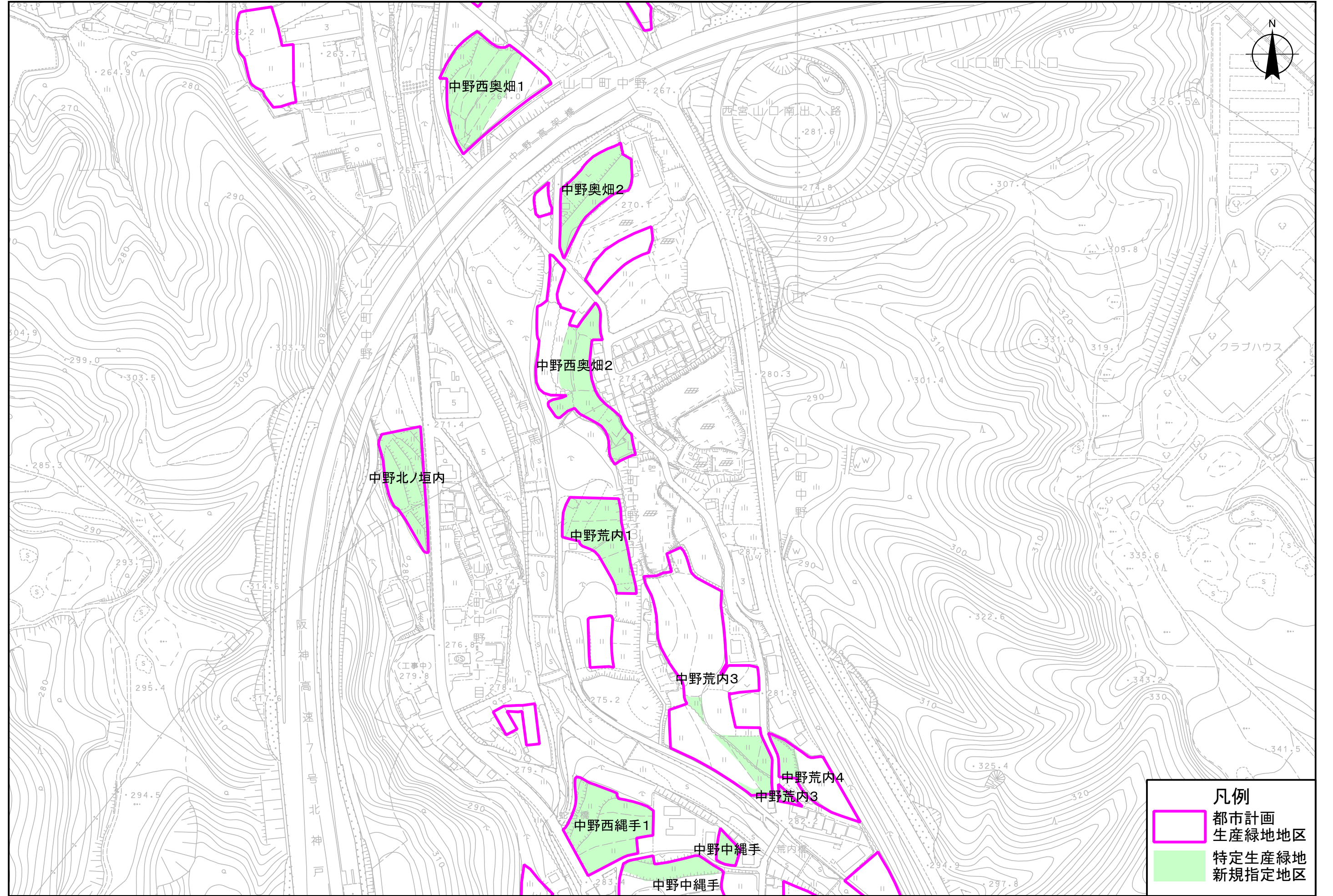






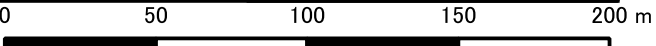
- 凡例
- 都市計画
生産緑地地区
 - 特定生産緑地
新規指定地区

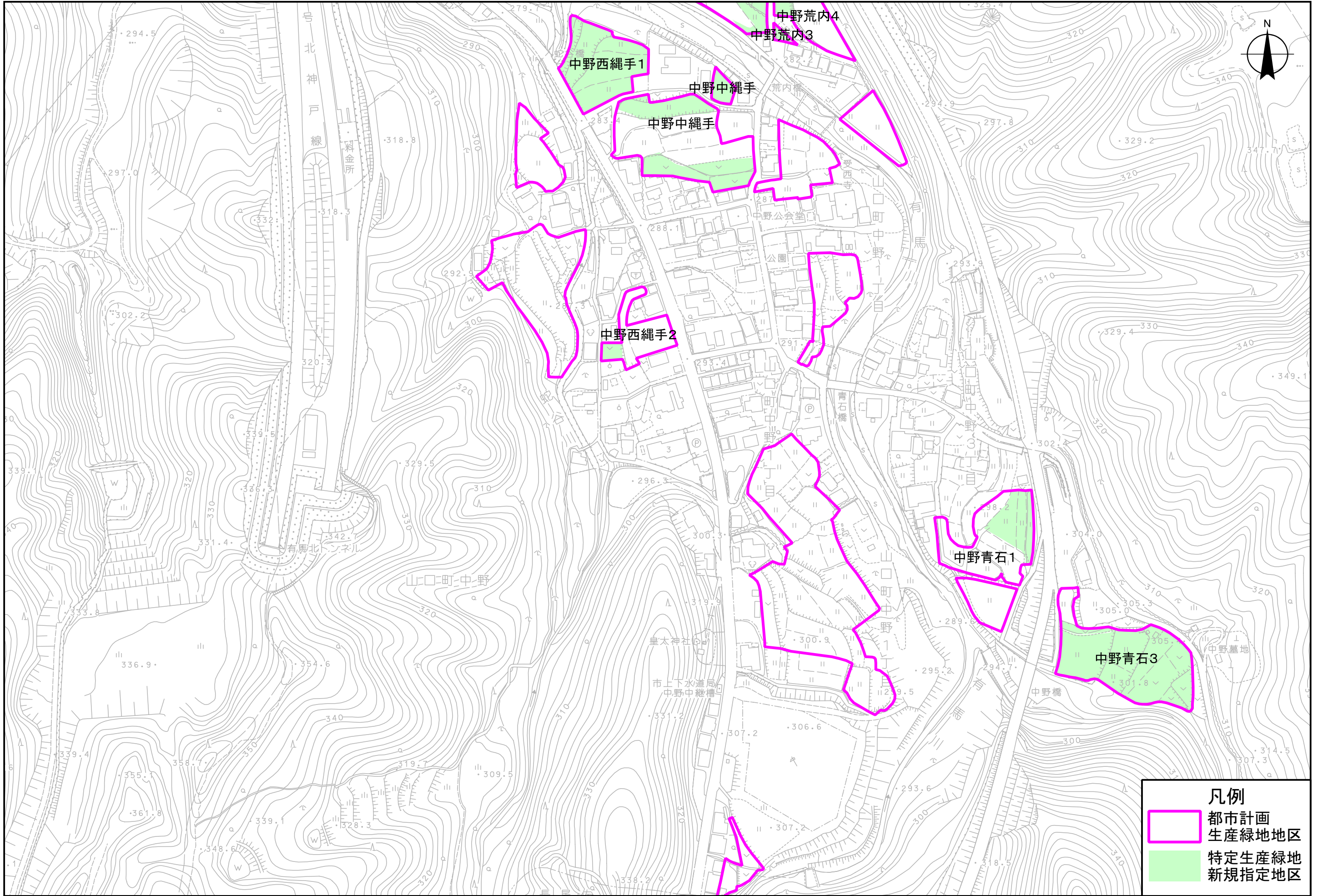




凡例

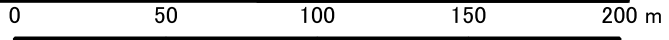
- 都市計画
生産緑地地区
- 特定生産緑地
新規指定地区

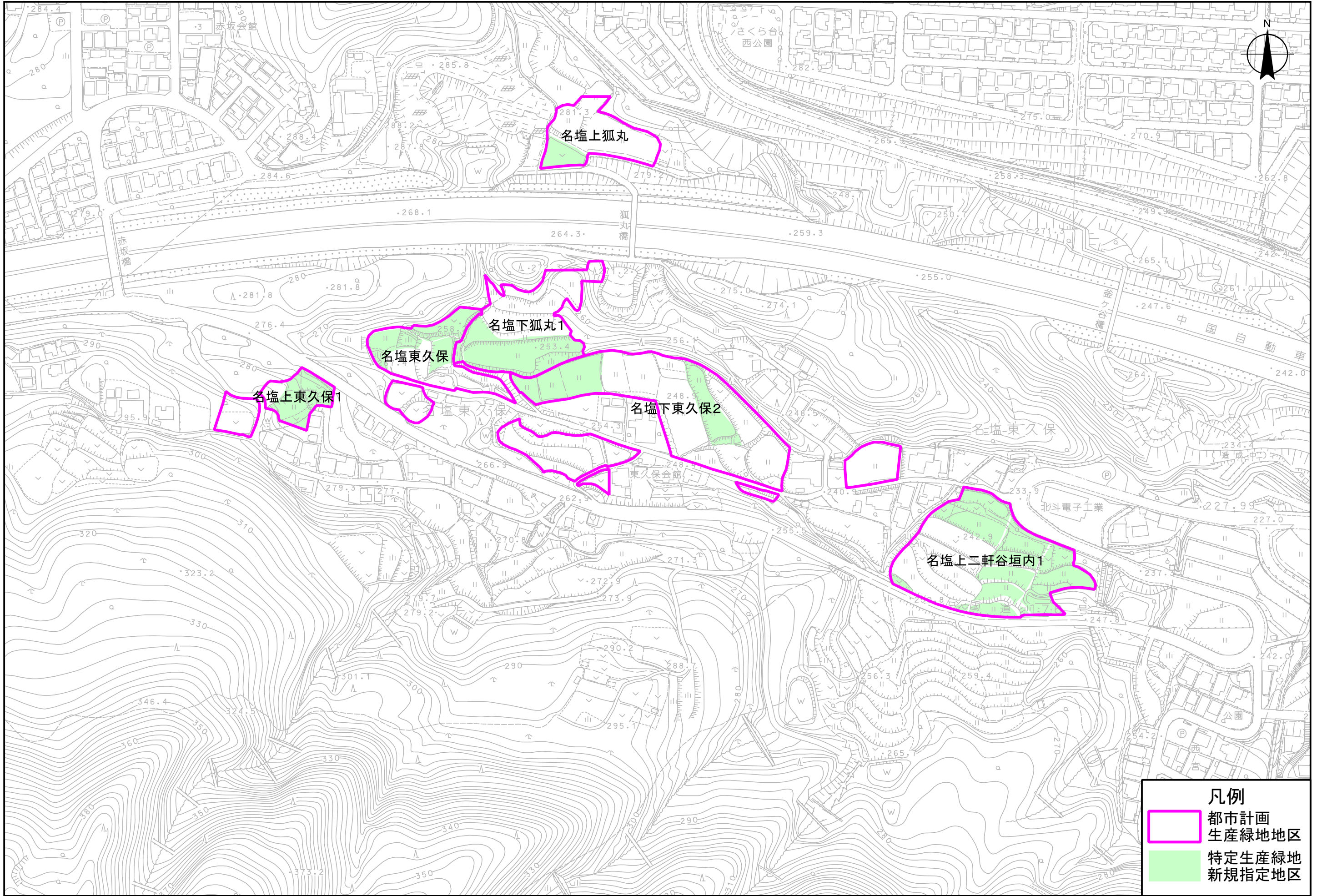




凡例

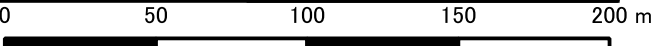
- 都市計画
生産緑地地区
- 特定生産緑地
新規指定地区

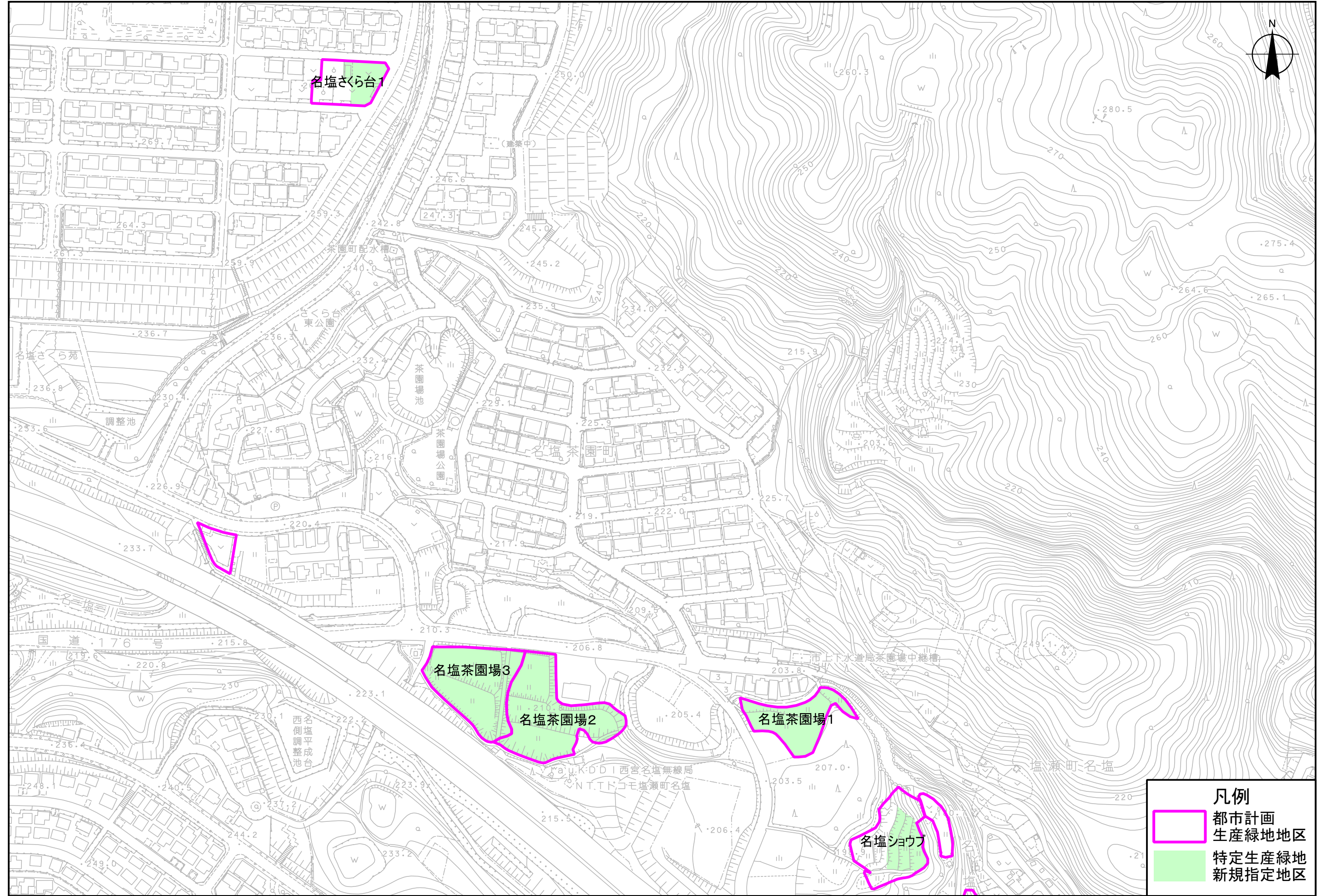




27


- 凡例
- 都市計画
生産緑地地区
 - 特定生産緑地
新規指定地区

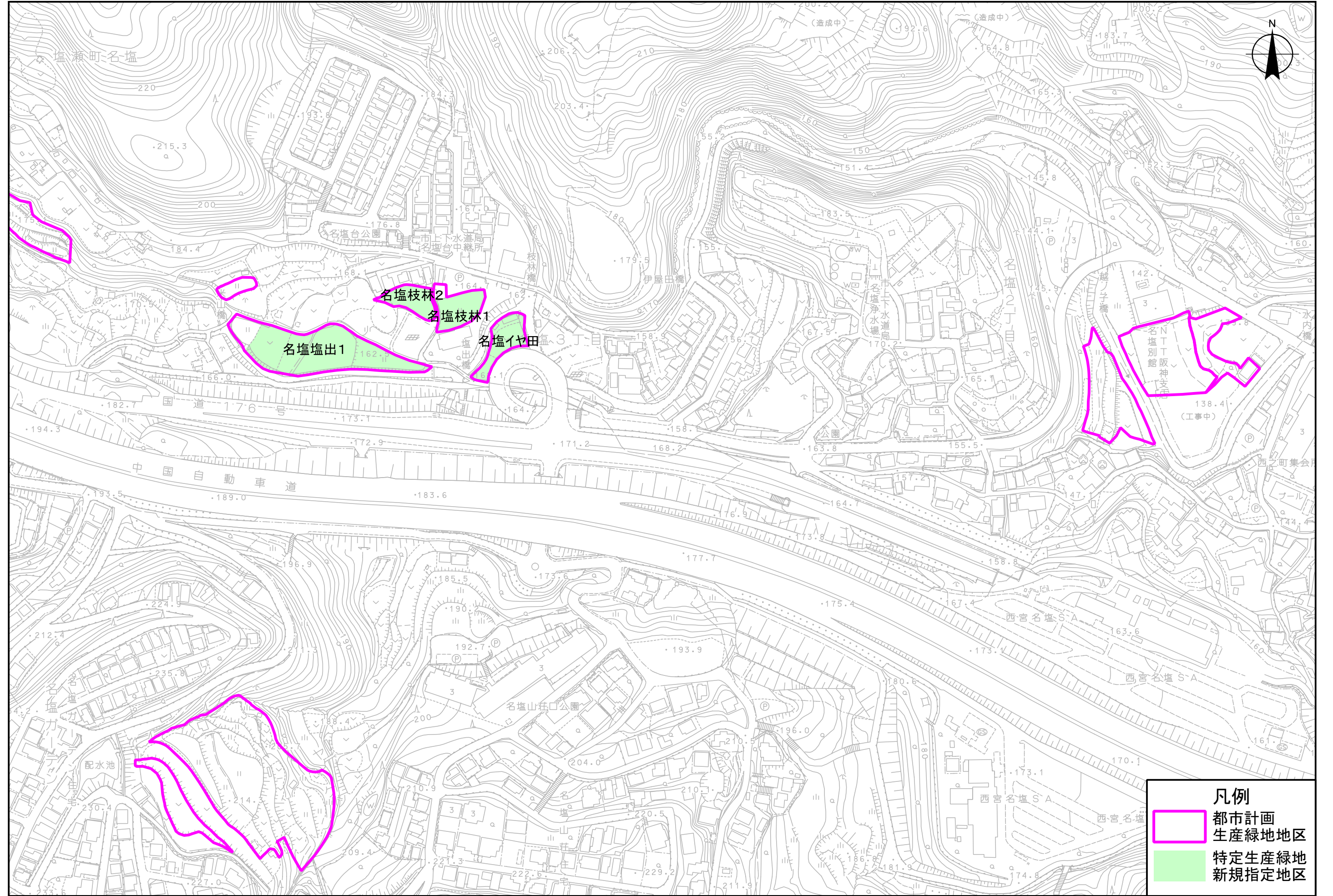


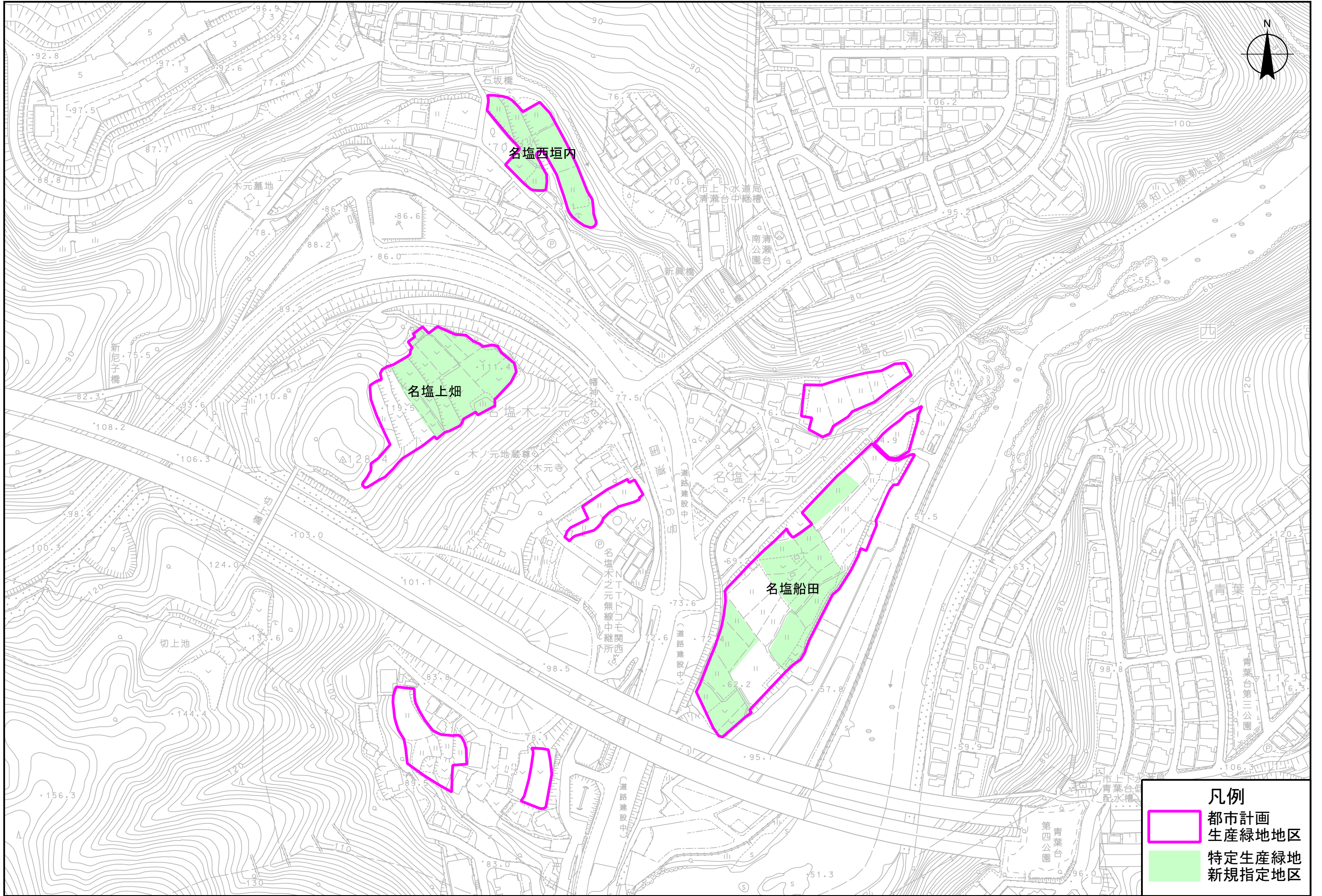


28

- 凡例
- 都市計画生産緑地地区
 - 特定生産緑地新規指定地区

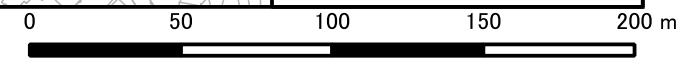


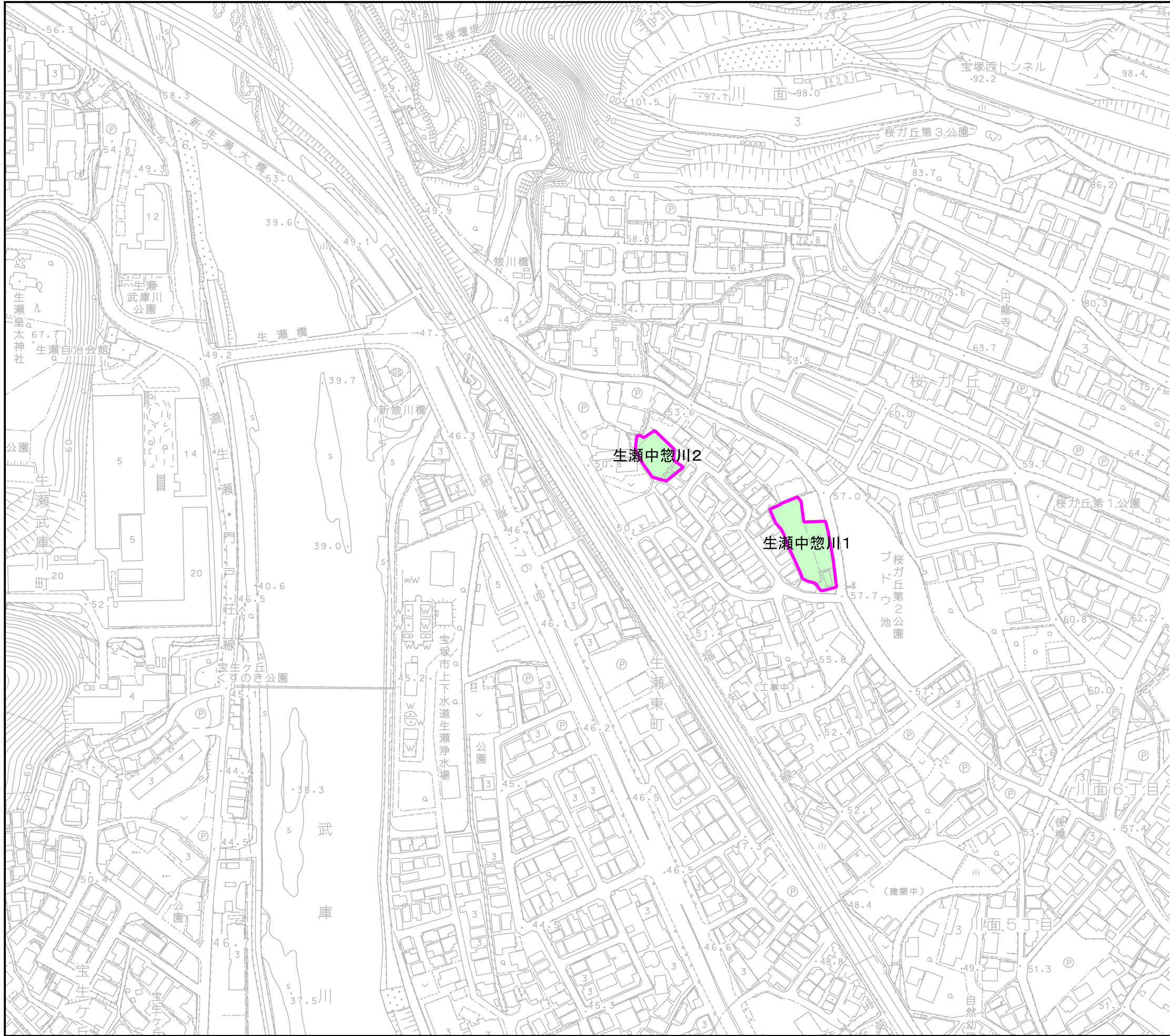
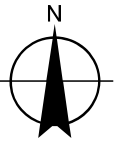




30



- 凡例
- 都市計画生産緑地地区
 - 特定生産緑地新規指定地区




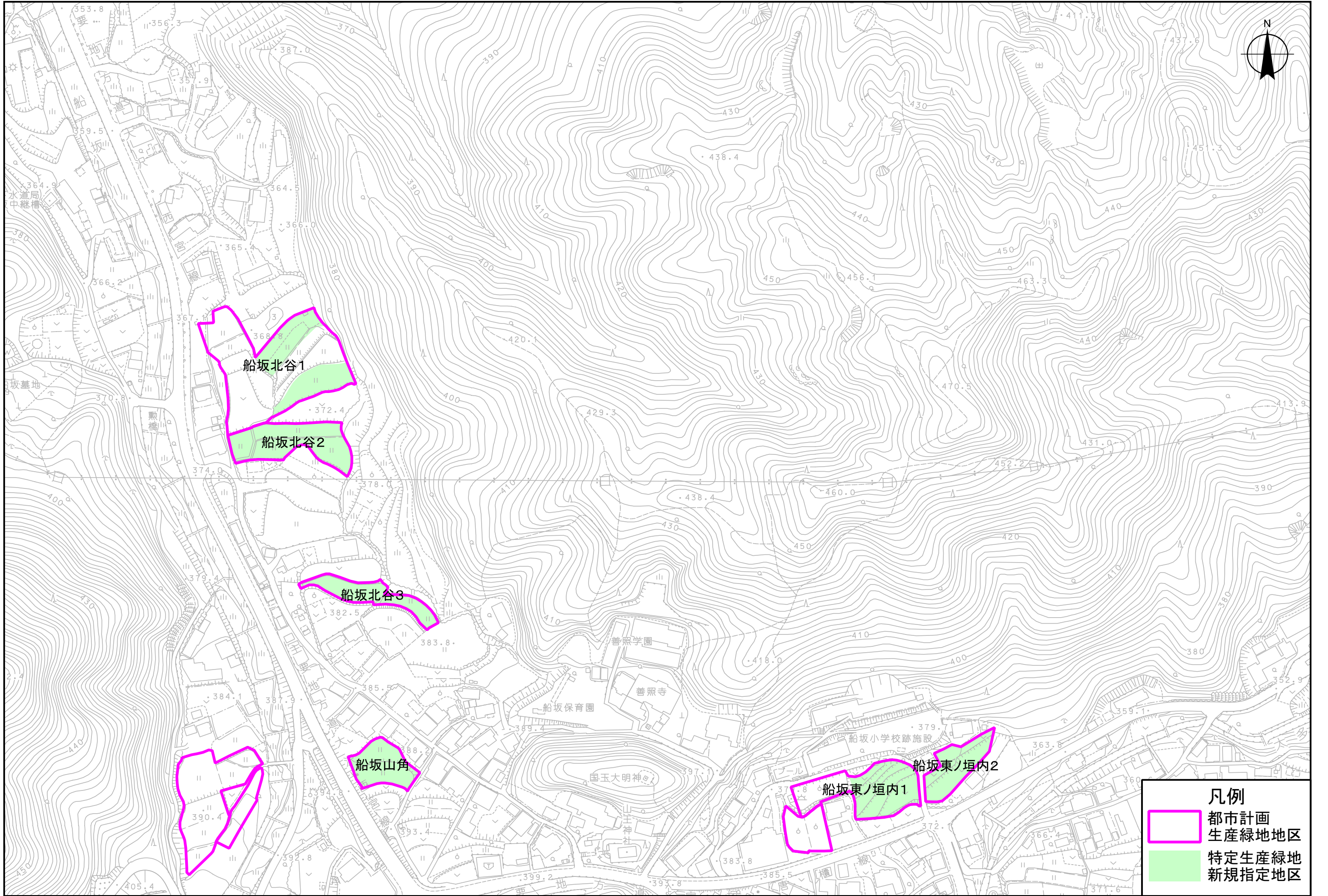


31

凡例

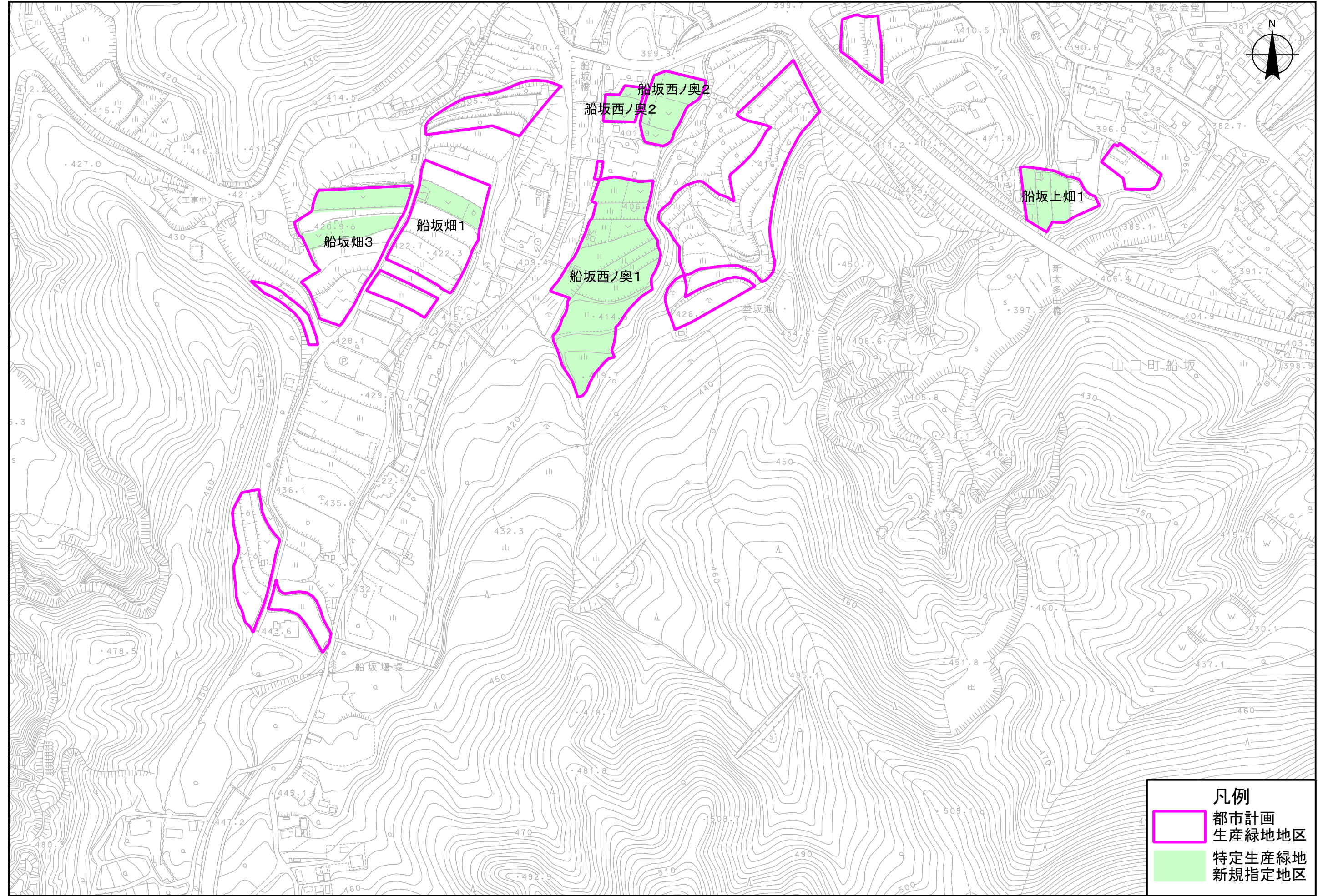
-  都市計画生産緑地地区
-  特定生産緑地新規指定地区






凡例

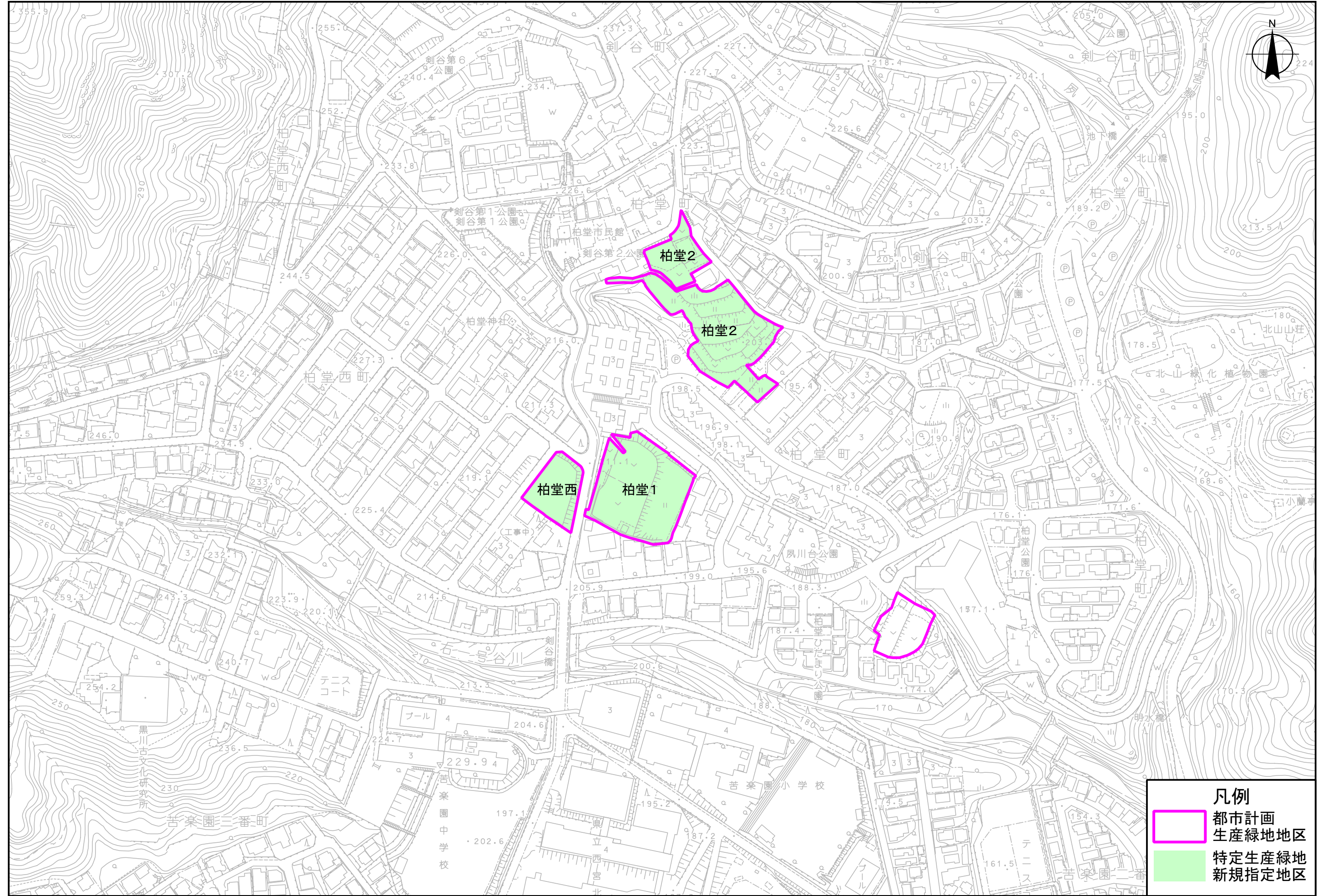
- 都市計画
- 生産緑地地区
- 特定生産緑地
- 新規指定地区



凡例

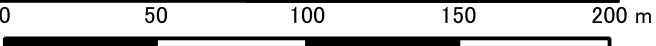
- 都市計画
生産緑地地区
- 特定生産緑地
新規指定地区

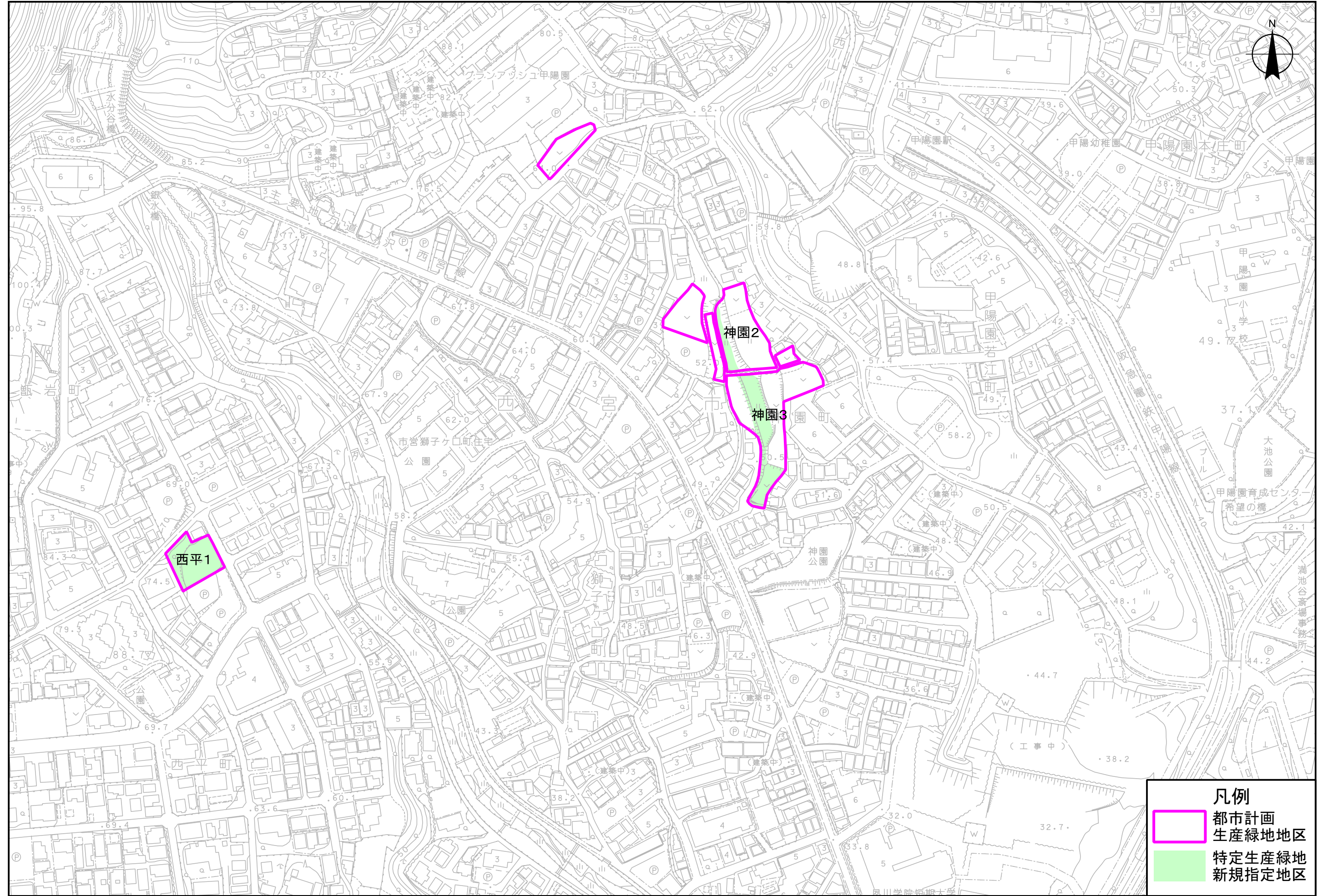




凡例

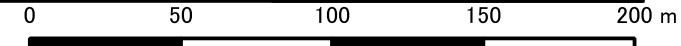
- 都市計画
生産緑地地区
- 特定生産緑地
新規指定地区

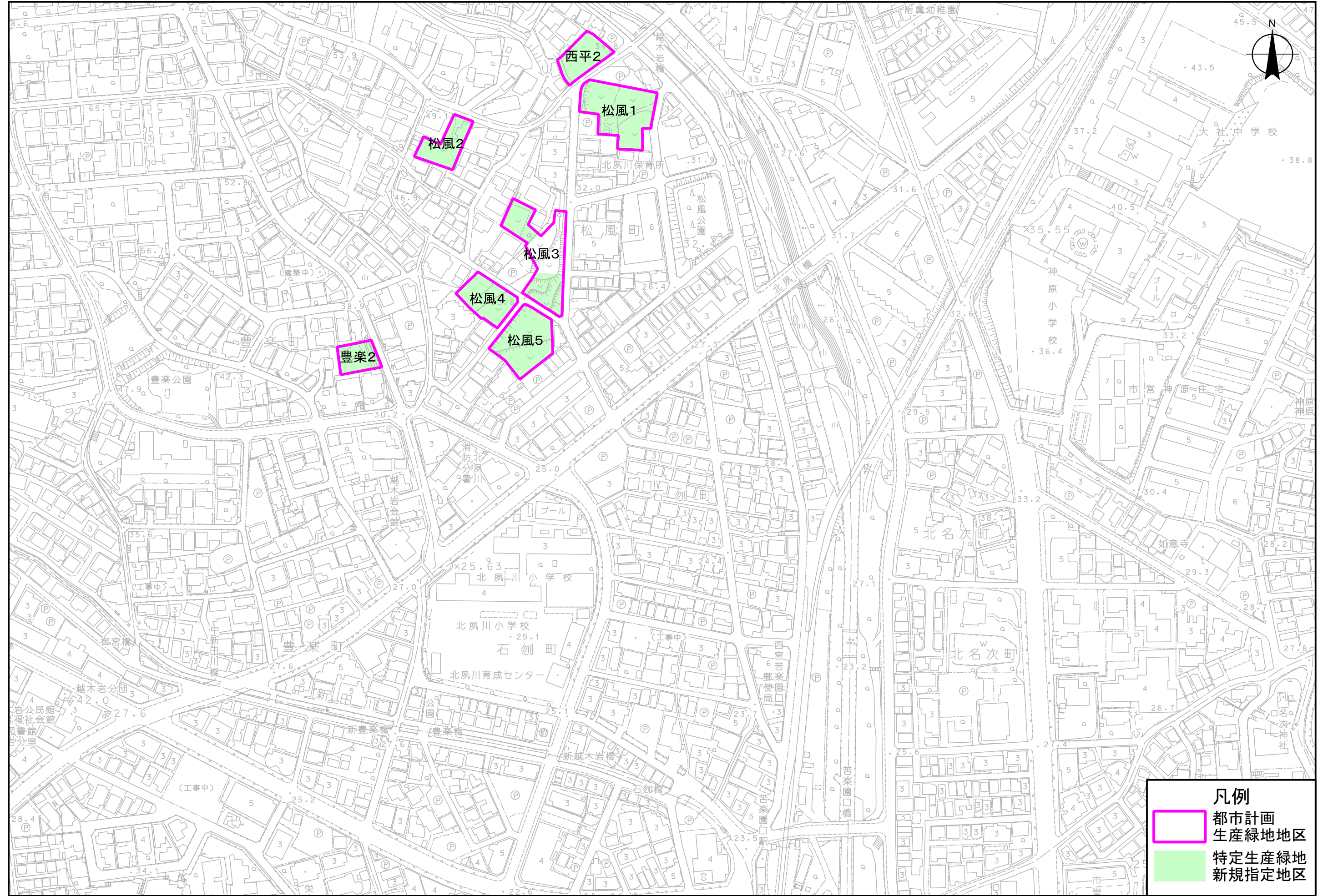


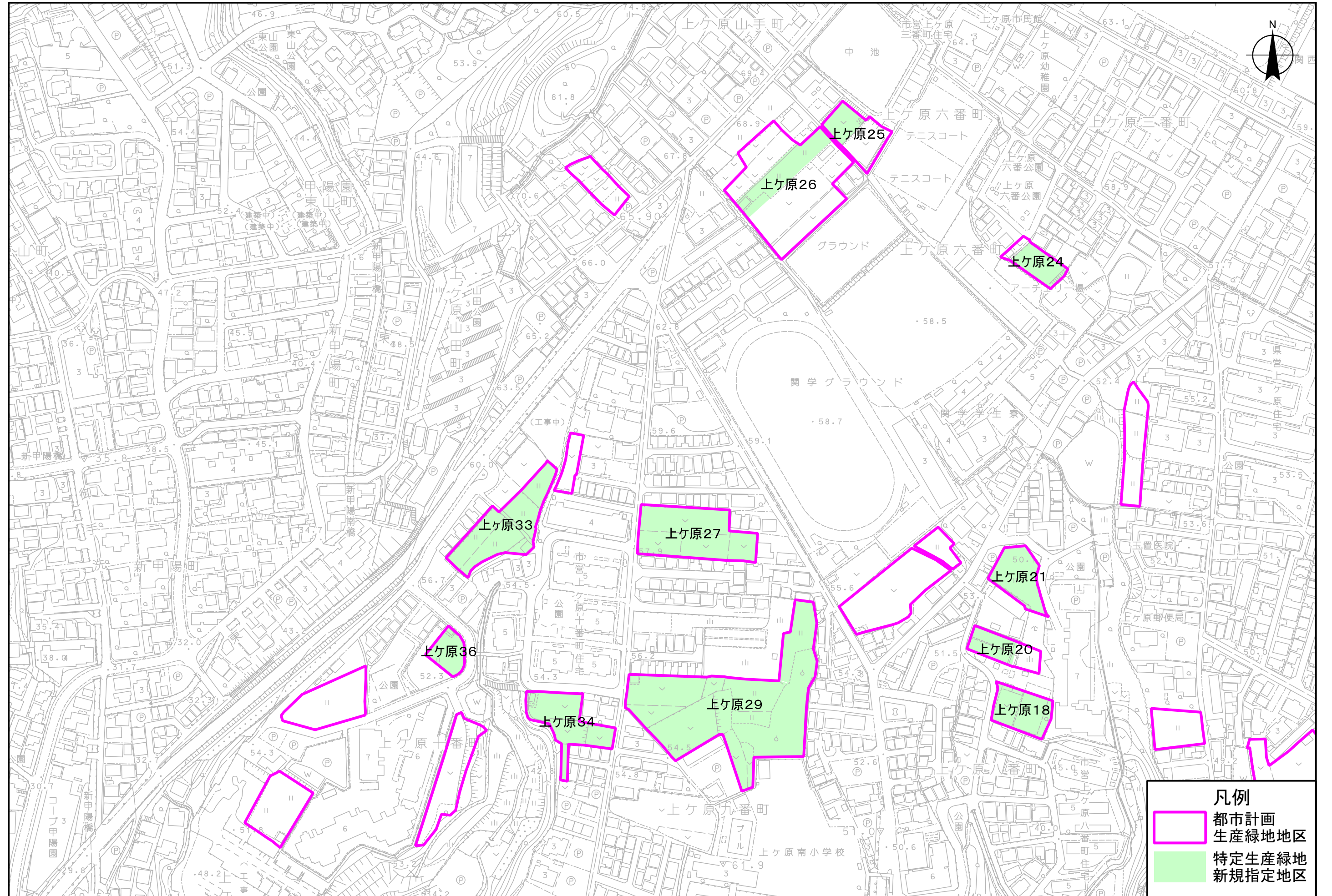


35

- 凡例
- 都市計画
生産緑地地区
 - 特定生産緑地
新規指定地区

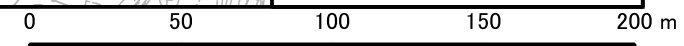


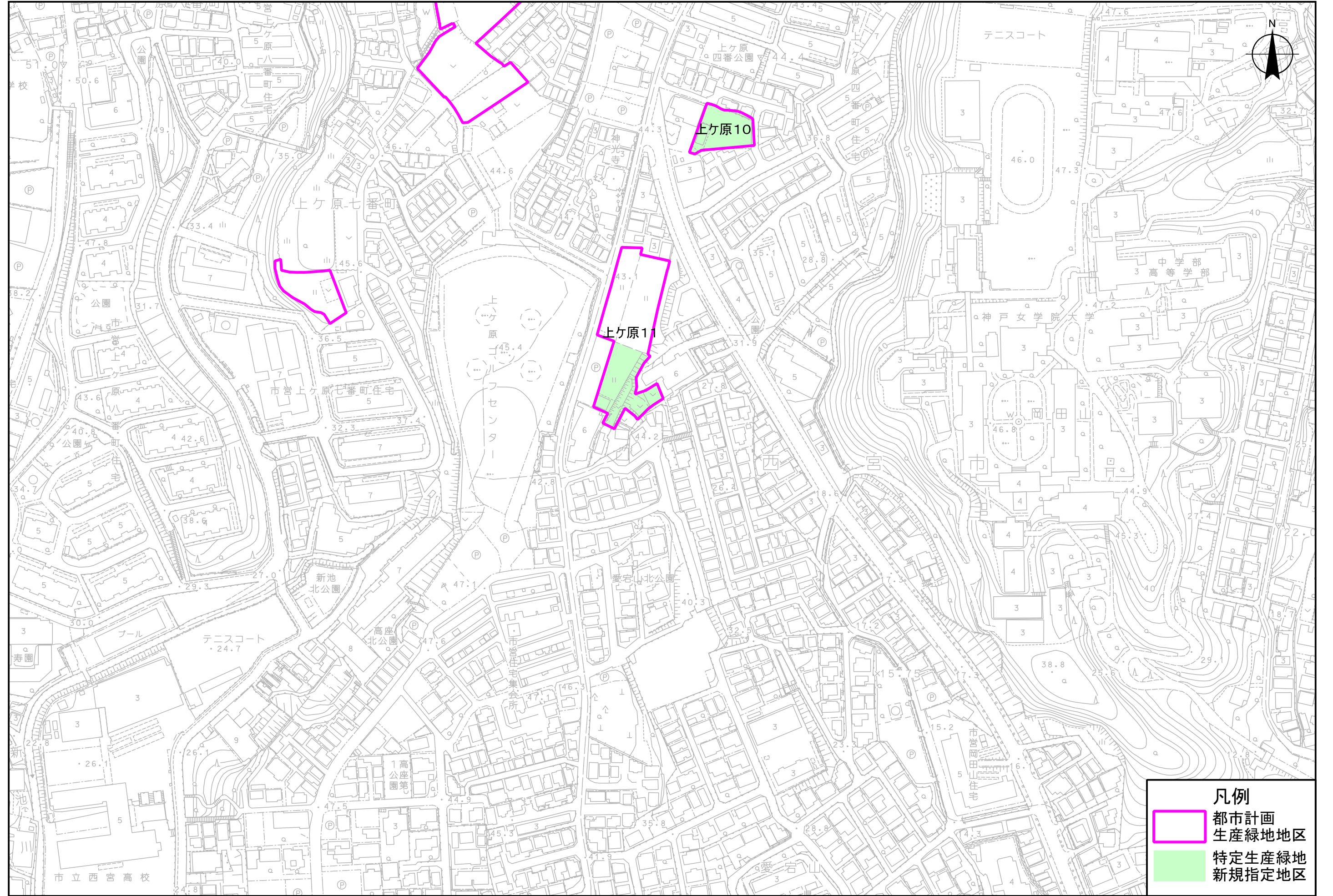






凡例

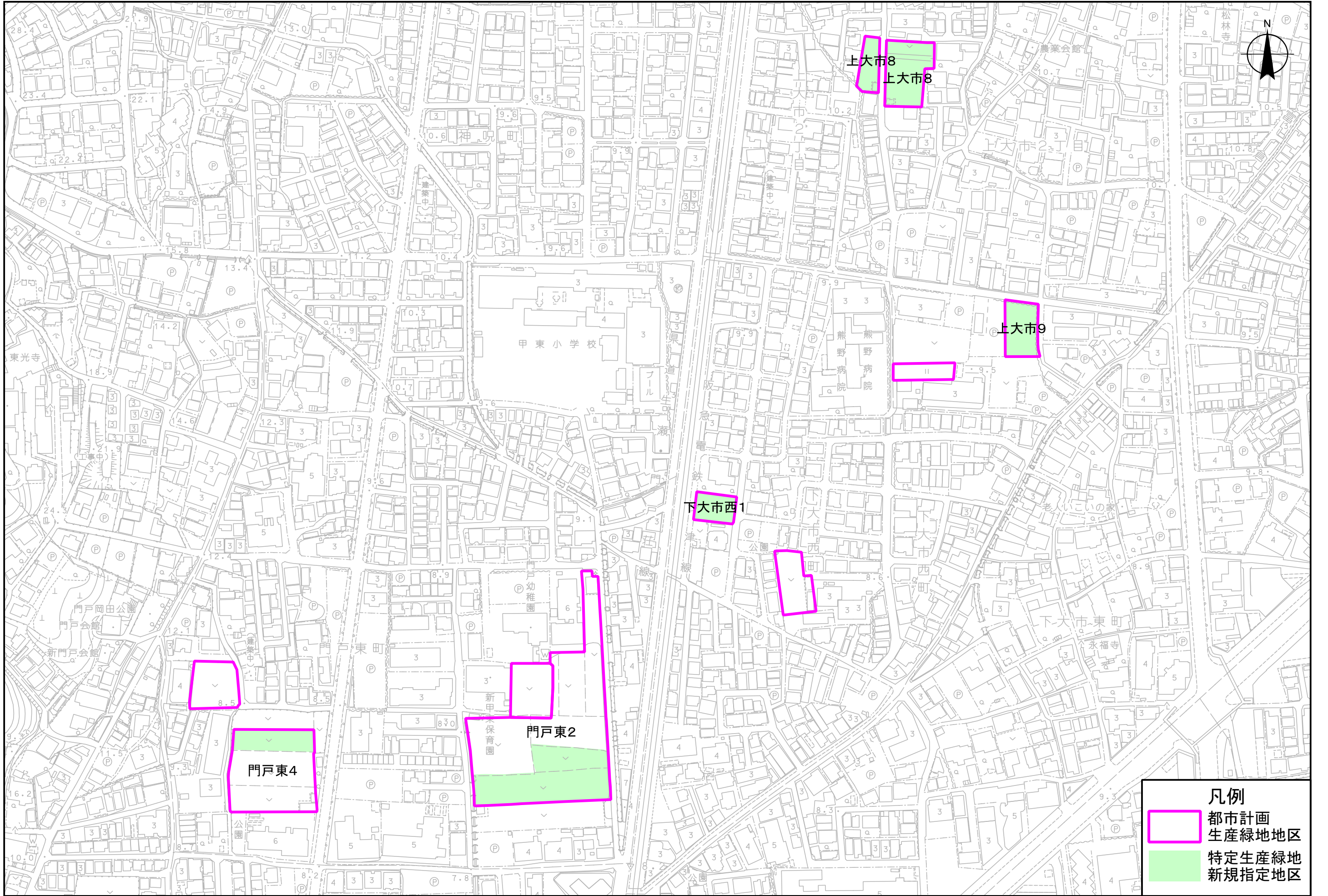
- 都市計画生産緑地地区
- 特定生産緑地新規指定地区

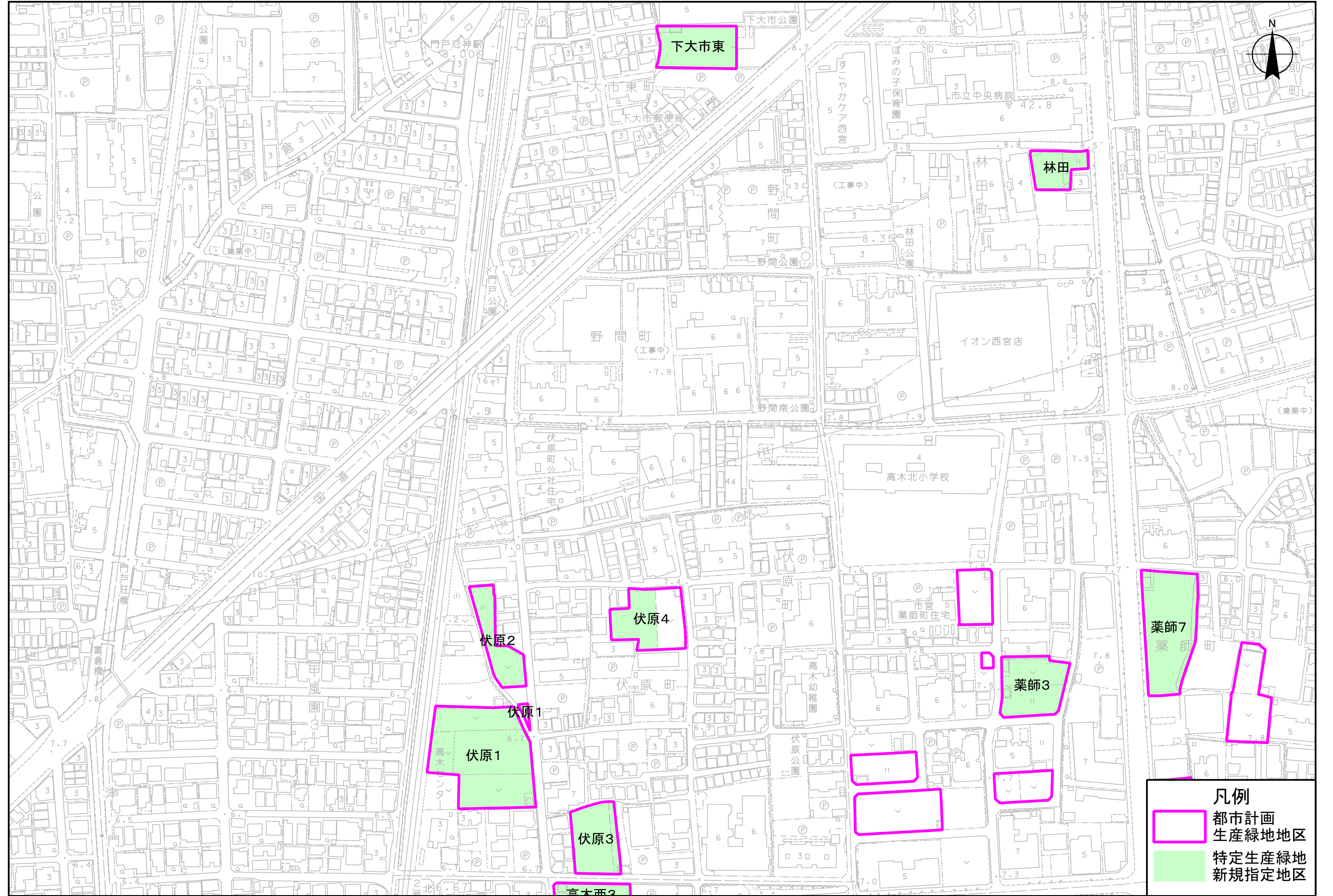




凡例


-  都市計画生産緑地地区
-  特定生産緑地新規指定地区

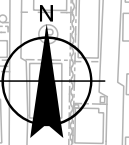
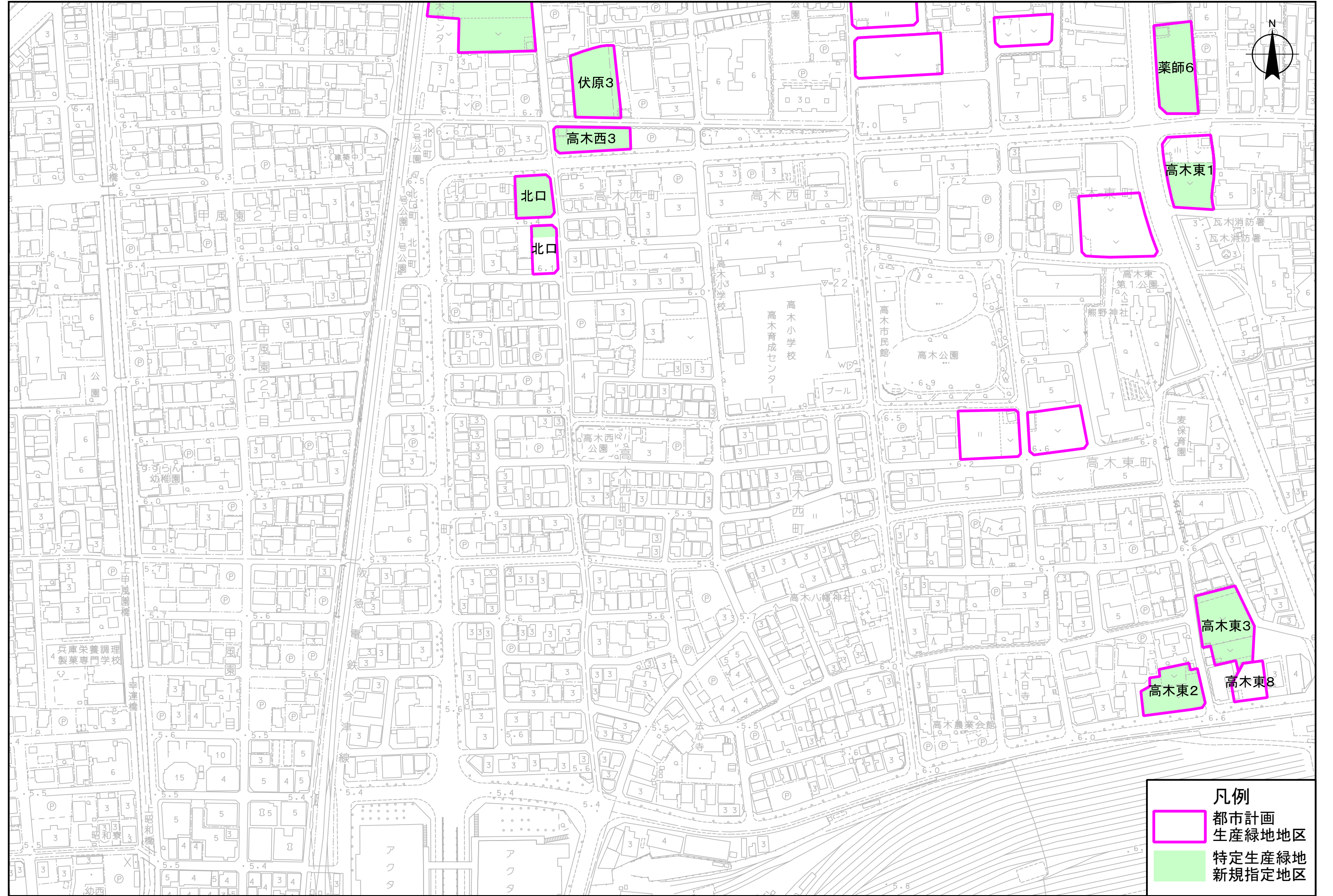




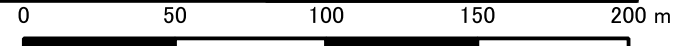
凡例

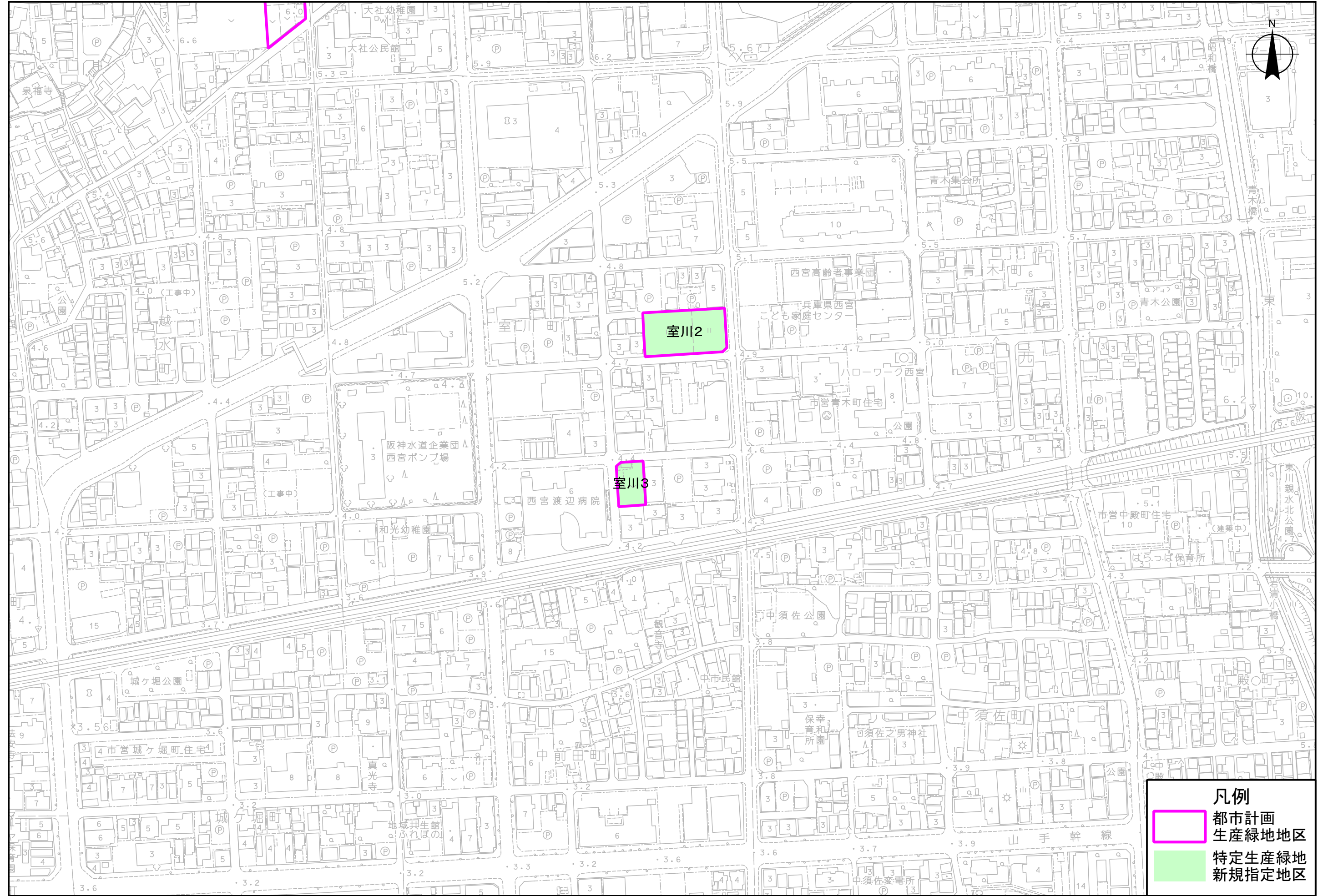
- 都市計画生産緑地地区 (Municipal Planning Production Greenland Area)
- 特定生産緑地新規指定地区 (Designated Specific Production Greenland New Designation Area)



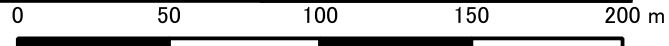


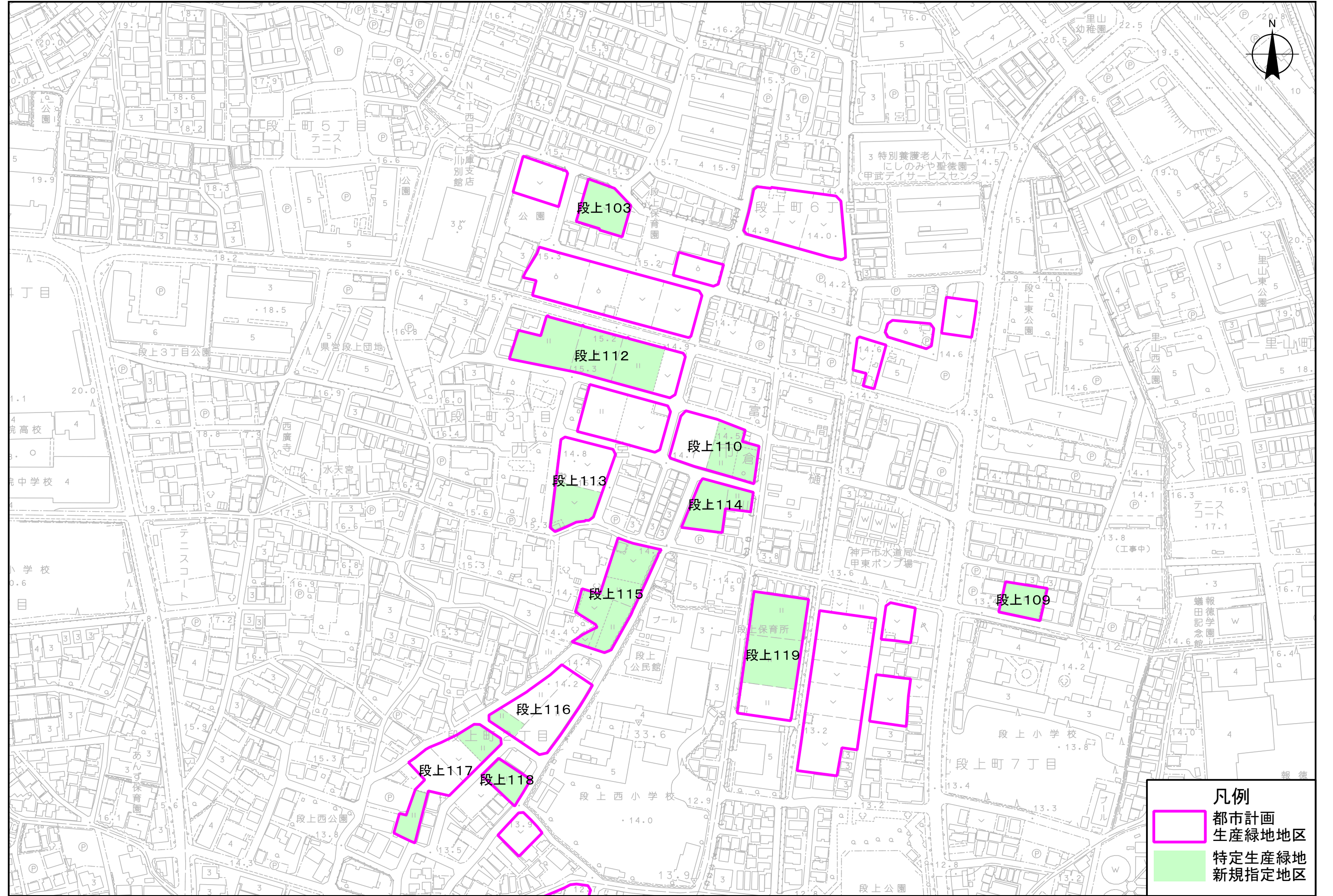
- 凡例
- 都市計画
生産緑地地区
 - 特定生産緑地
新規指定地区

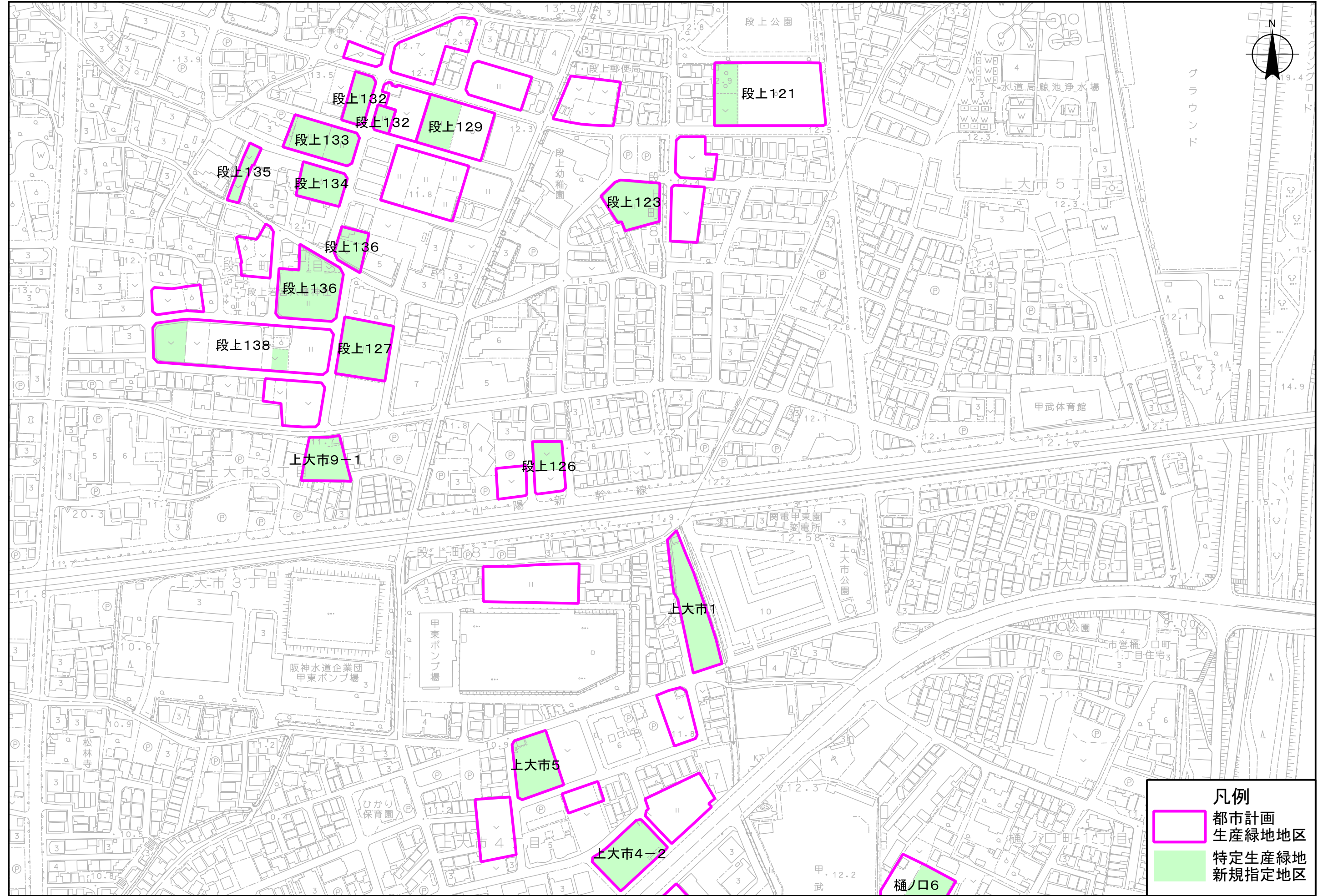




- 凡例
- 都市計画
生産緑地地区
 - 特定生産緑地
新規指定地区






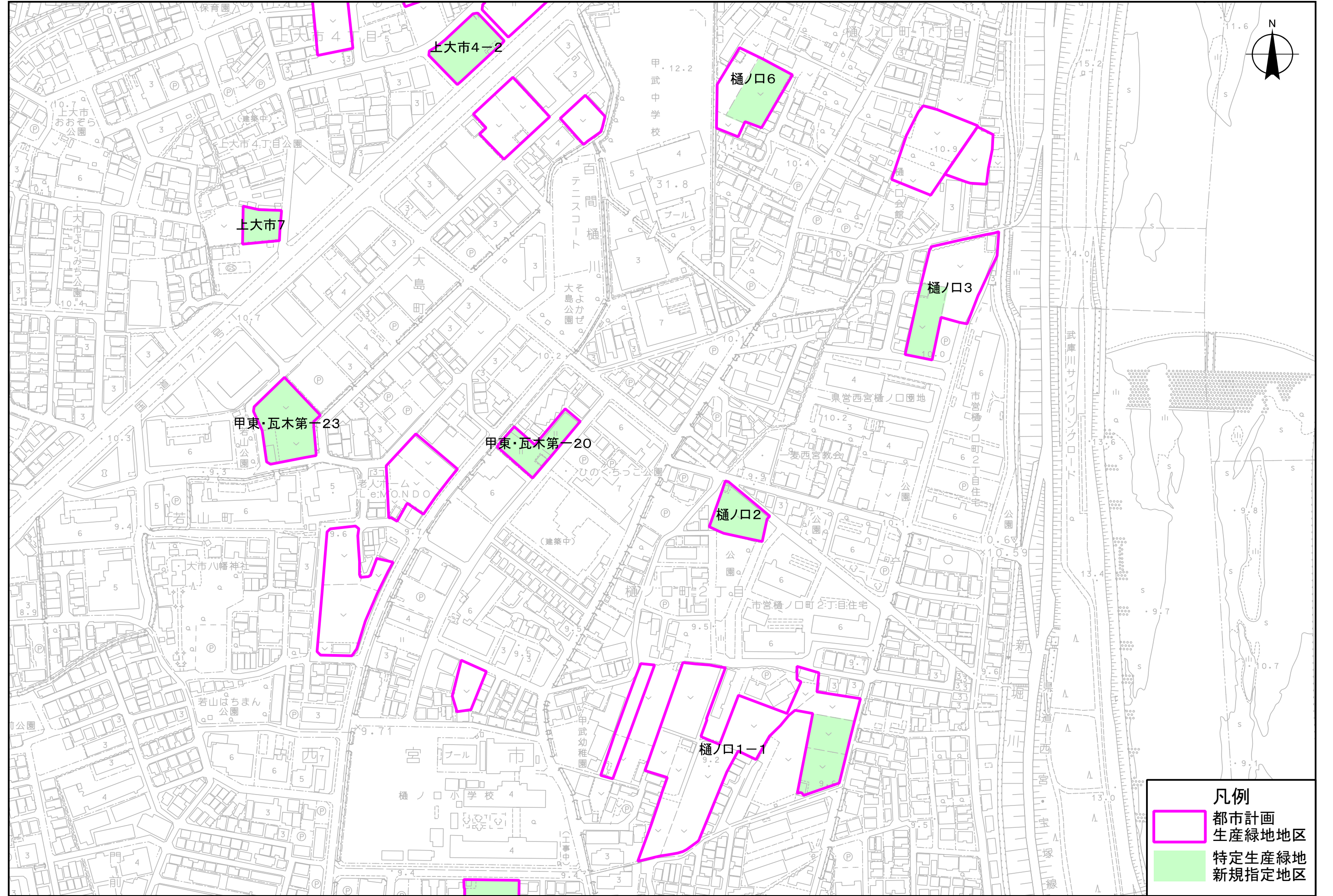


凡例

- 都市計画生産緑地地区
- 特定生産緑地新規指定地区


45

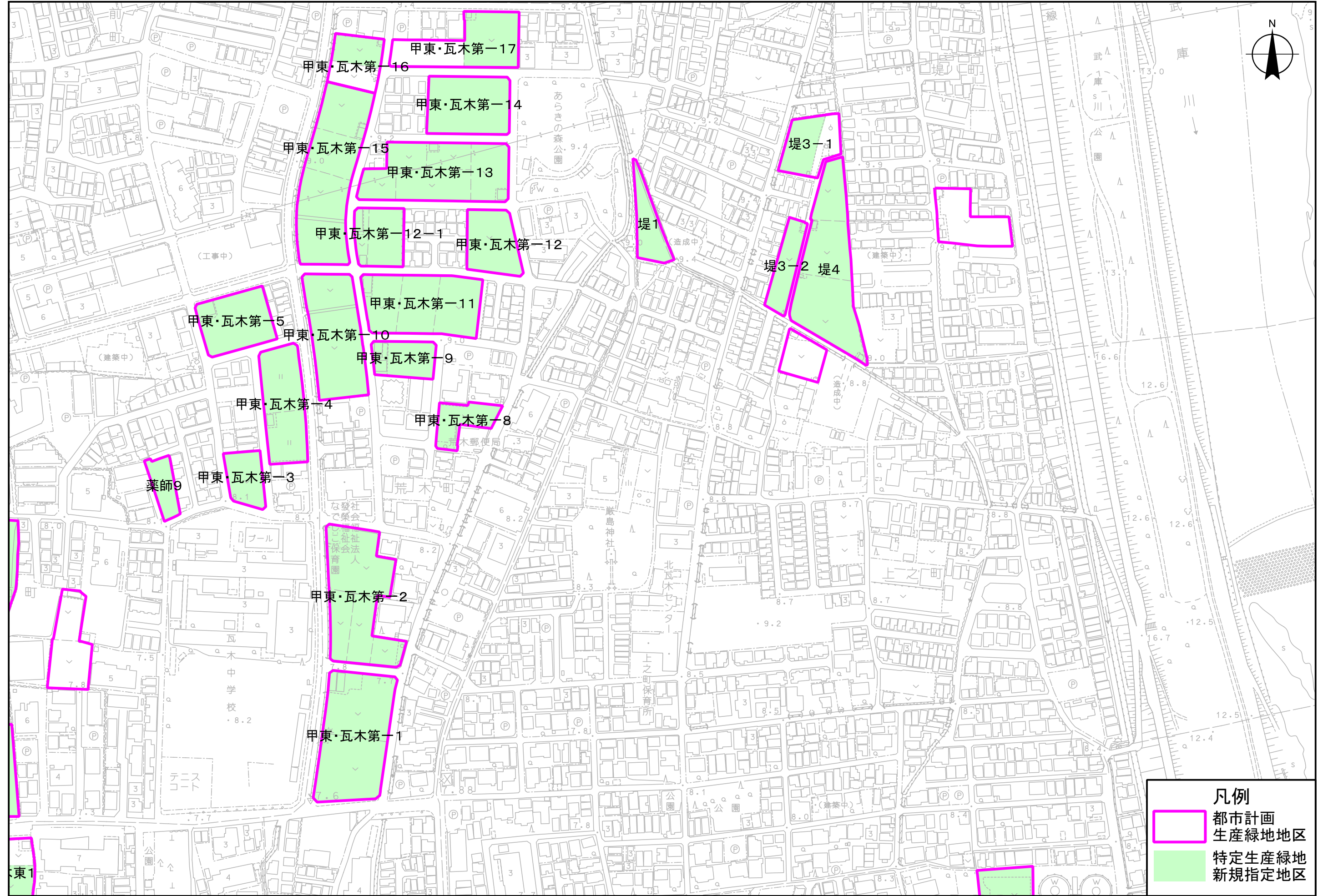




凡例

- 都市計画生産緑地地区
- 特定生産緑地新規指定地区




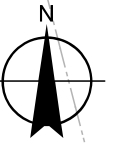
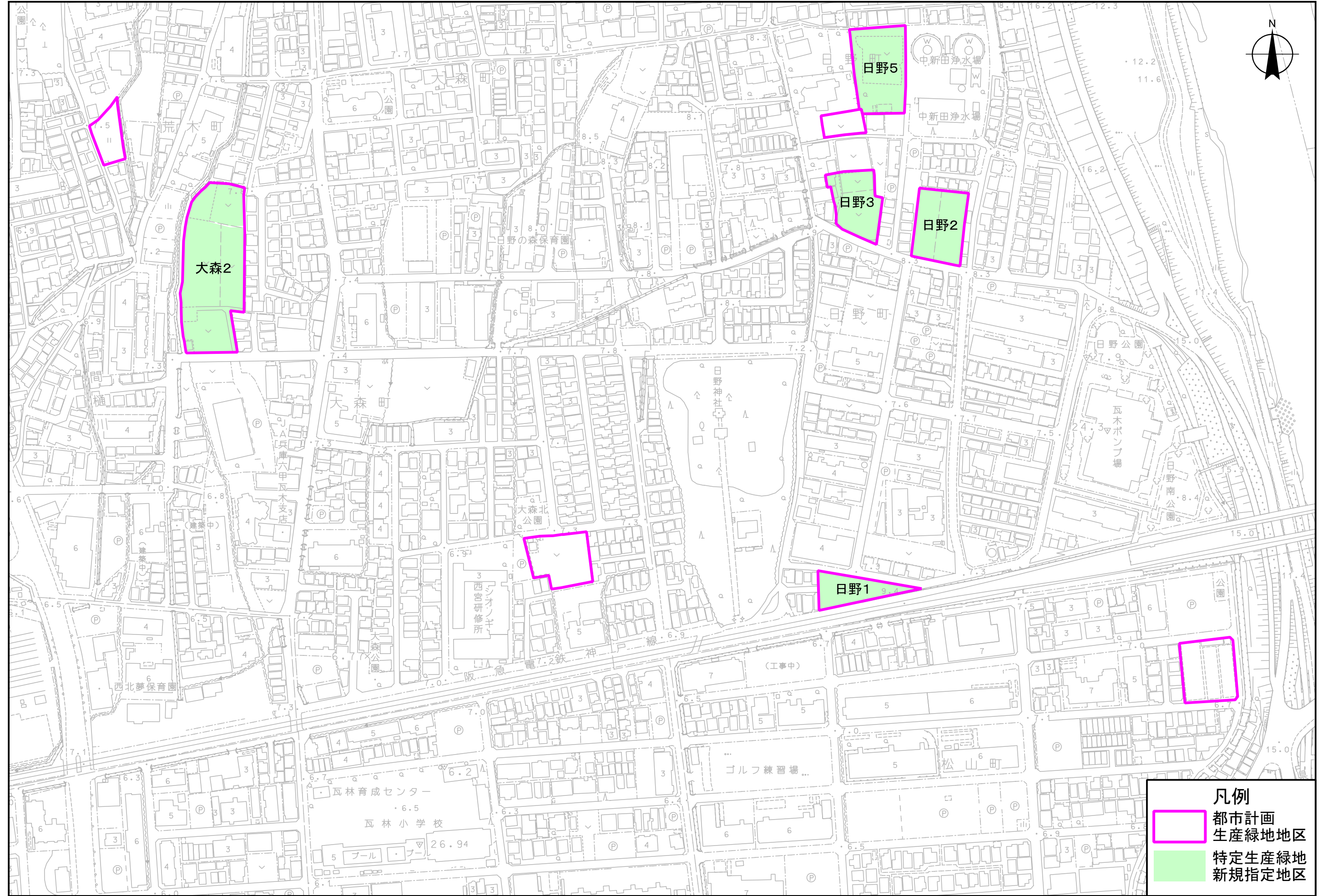


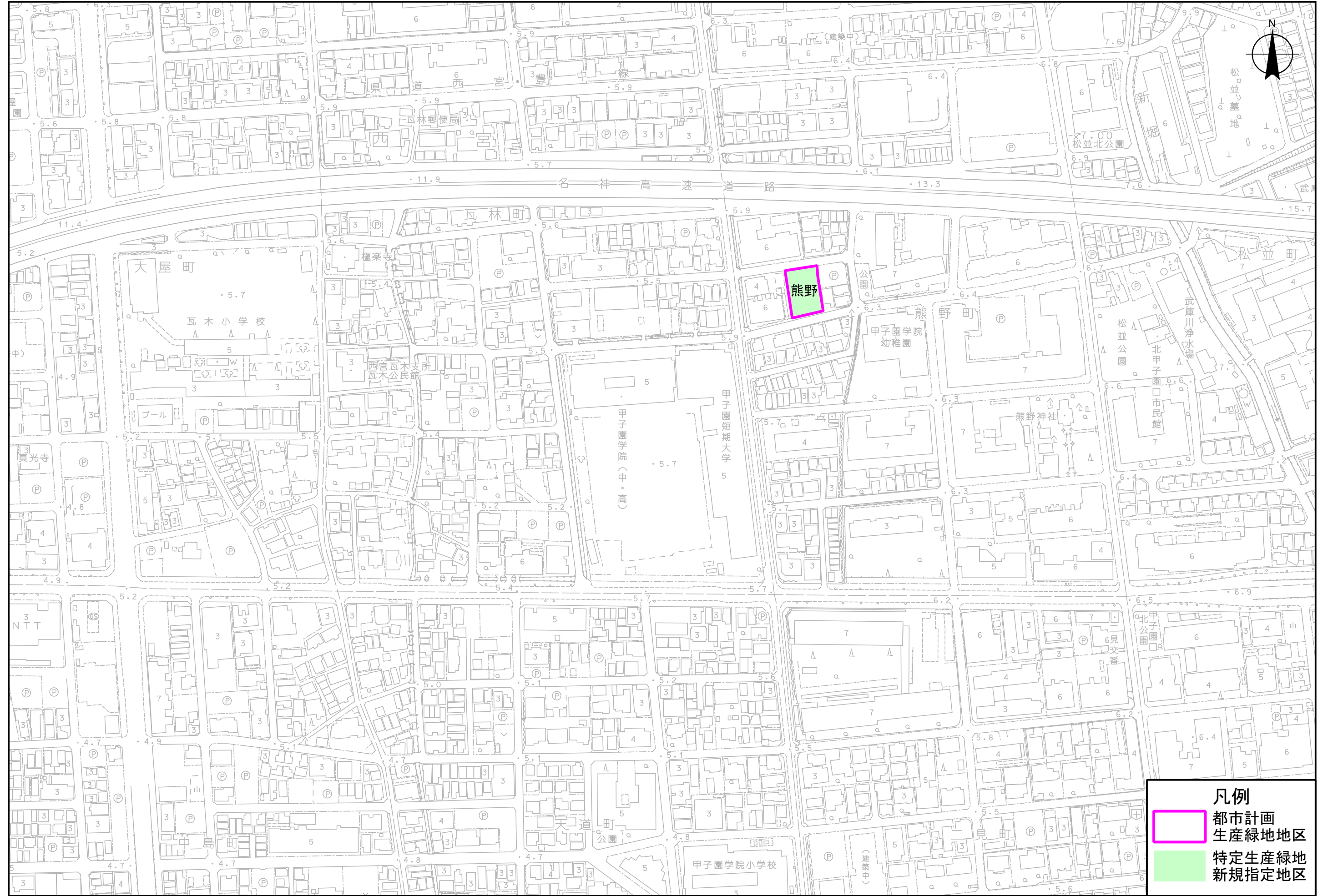
47

凡例

- 都市計画
生産緑地地区
- 特定生産緑地
新規指定地区

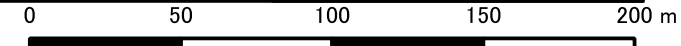


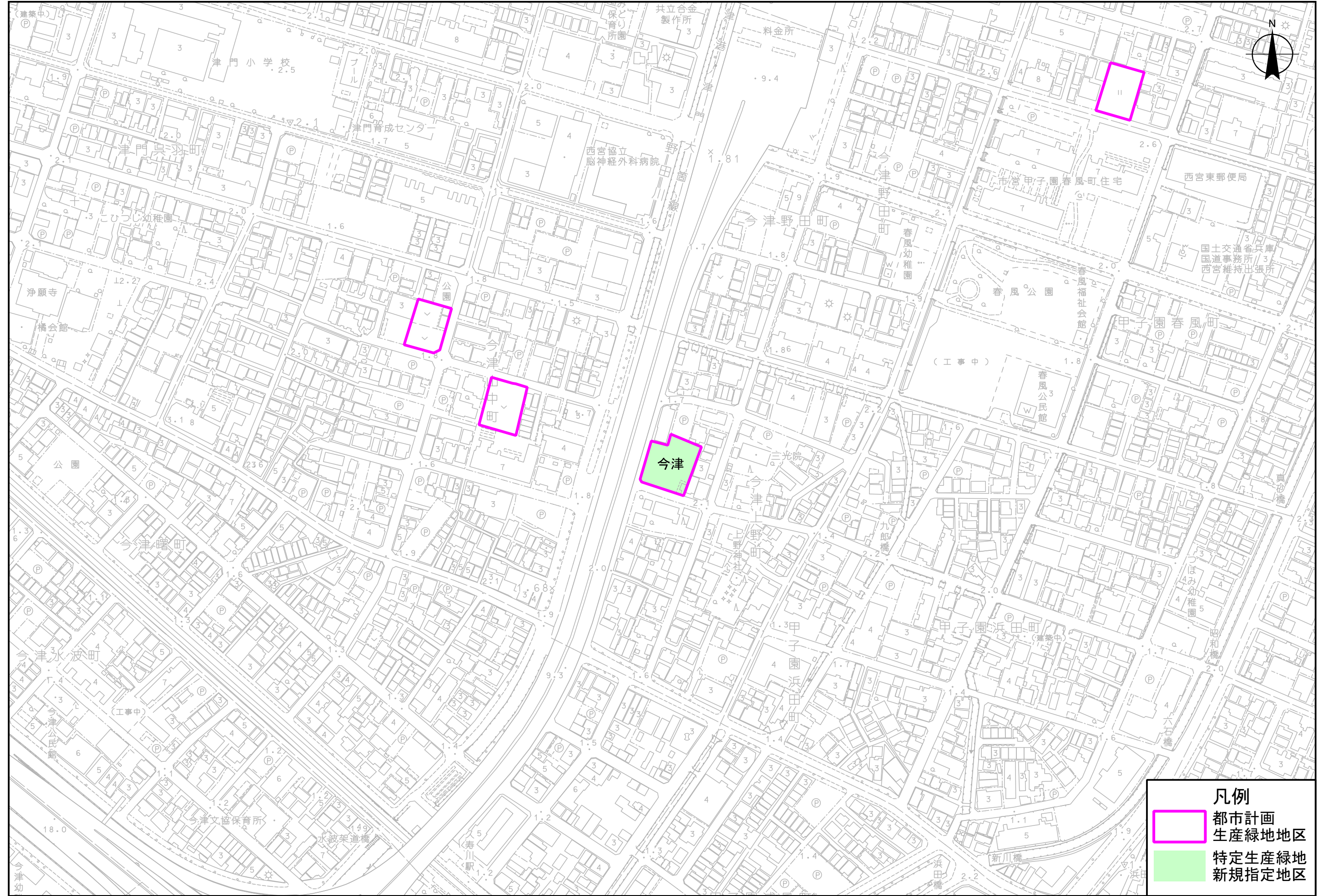




凡例

- 都市計画生産緑地地区
- 特定生産緑地新規指定地区





50

- 凡例
- 都市計画生産緑地地区
 - 特定生産緑地新規指定地区

0 50 100 150 200 m