

報告第 3 号

阪神間都市計画公園の変更（西宮市決定）について【報告】
（2.2.3106 号上ヶ原四番町中公園ほか 7 公園）

目 次

1. 都市計画変更の経緯	P. 1
2. 都市計画に追加する公園	P. 1
3. 都市計画を変更する公園	P. 2
4. 位置図	P. 3
5. 計画図（案）	P. 4
6. 今後のスケジュール（案）	P. 12

資料 1. 都市計画公園の検証内容について

阪神間都市計画公園の変更（素案）について (2. 2. 3106 号上ヶ原四番町中公園ほか7公園)

1. 都市計画変更の経緯

本市では、昭和21年以降、129箇所の公園・緑地を都市計画に位置づけており、そのうち24箇所の未整備公園・緑地については、大半が計画決定から50年以上経過しており、課題となっている。

また、市内全体では公園配置に偏りがあるため、公園の少ない地域が存在しており、特にJR以北の地域において公園新設が求められている。

今後、厳しい財政状況が続くと予想される中、選択と集中による効率的な整備を進めることを目的とし、既存の都市計画公園・緑地の見直しおよび新たな都市計画公園の整備の方針として、令和4年12月に「都市計画公園・緑地の今後の方針」を策定した。

この方針に基づき、生産緑地を活用し新たに整備を行う1公園を都市計画に追加し、また、未整備区域のある都市計画公園については、検証を行い見直し方針が確定した7公園の都市計画を変更する。

2. 都市計画に追加する公園

「都市計画公園・緑地の今後の方針」に基づき、生産緑地を活用し、新たに整備を行う公園を以下に示す。

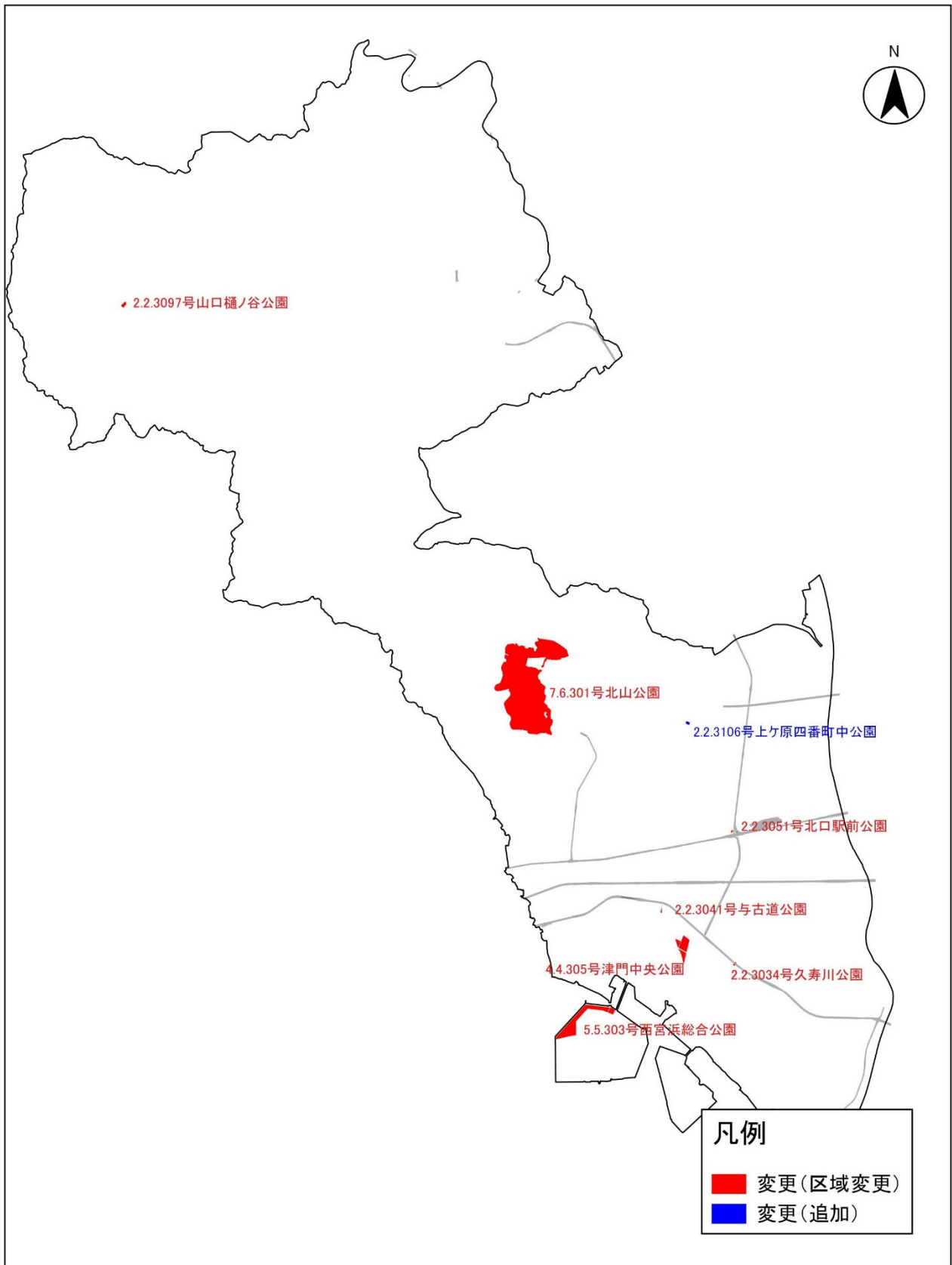
種別	名称		位置	面積	備考
	番号	公園名			
街区	2. 2. 3106	上ヶ原四番町中公園	上ヶ原四番町	約0.25ha	遊具、植栽、広場、トイレ

3. 都市計画を変更する公園

「都市計画公園・緑地の今後の方針」に基づき、必要性・代替性・実現性の検証を踏まえ、見直し方針が区域変更となった公園を以下に示す。

種別	名称		位置	面積		変更内容
	番号	公園名		変更前	変更後	
街区	2. 2. 3034	久寿川公園	今津曙町、 今津水波町	約0. 18ha	約0. 11ha	面積及び区域の 変更
街区	2. 2. 3041	与古道公園	与古道町	約0. 12ha	約0. 12ha	区域の変更
街区	2. 2. 3051	北口駅前 公園	甲風園 1 丁目	約0. 10ha	約0. 08ha	面積及び区域の 変更
街区	2. 2. 3097	山口樋ノ谷 公園	山口町上山口 4 丁 目	約0. 43ha	約0. 41ha	面積及び区域の 変更
地区	4. 4. 305	津門中央 公園	津門住江町	約4. 4ha	約4. 2ha	面積及び区域の 変更
総合	5. 5. 303	西宮浜総合 公園	西宮浜 3 丁目	約10. 3ha	約10. 2ha	面積及び区域の 変更
特殊	7. 6. 301	北山公園	甲山町、柏堂町、北 山町、甲陽園西山 町、甲陽園目神山 町、鷲林寺 2 丁目	約97. 8ha	約97. 5ha	面積及び区域の 変更

4. 位置図



5. 計画図(案)

計 画 図 (案) S = 1:2, 500

名 称 : 2.2.3106号 上ヶ原四番町中公園



追加区域の土地利用：生産緑地地区

追 加	
-----	--

計 画 図 (案) S = 1:2, 500

名 称 : 2.2.3034号 久寿川公園



削除区域の土地利用：道路区域

既定区域 (変更なし)	
削 除	

計 画 図 (案) S = 1 : 2 , 5 0 0

名 称 : 2.2.3041号 与古道公園



2.2.3041号 与古道公園

削除区域の土地利用：道路区域

既決定区域 (変更なし)	
削 除	

計 画 図 (案) S = 1:2,500

名 称 : 2.2.3051号 北口駅前公園



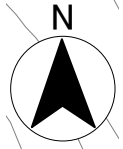
2.2.3051号 北口駅前公園

削除区域の土地利用：道路区域

既定区域 (変更なし)	
削 除	

計 画 図 (案) S = 1:2, 500

名 称 : 2.2.3097号 山口樋ノ谷公園



計 画 図 (案) S = 1 : 2 , 5 0 0

名 称 : 4.4.305号 津門中央公園



4.4.305号 津門中央公園

削除区域の土地利用：道路区域、河川区域



既決定区域 (変更なし)	
削 除	

計 画 図 (案) S = 1 : 5 , 0 0 0

名 称 : 5.5.303号 西宮浜総合公園

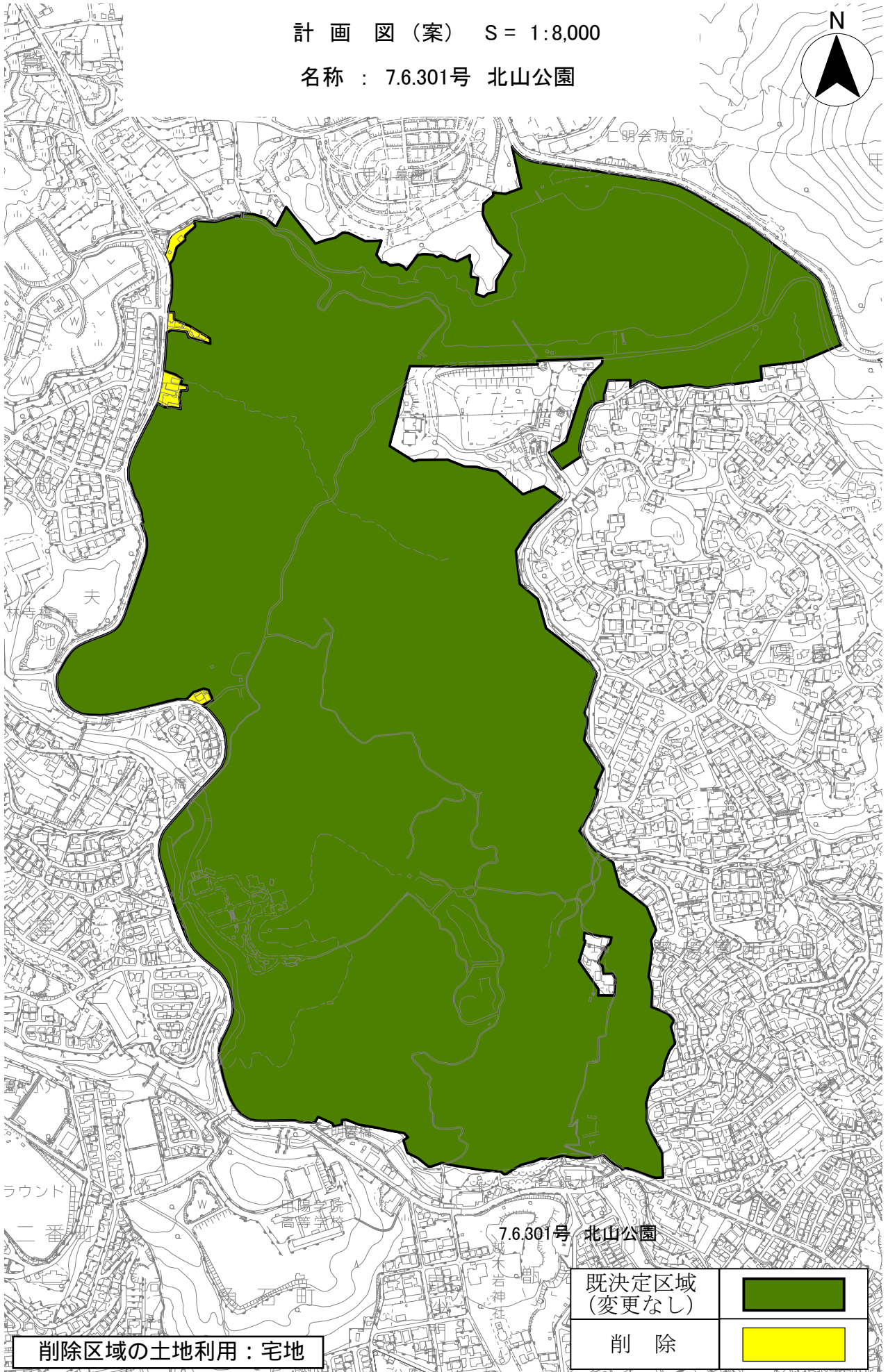


削除区域の土地利用：道路区域、防火水槽区域

既定決定区域 (変更なし)	
削 除	

計 画 図 (案) S = 1:8,000

名 称 : 7.6.301号 北山公園



削除区域の土地利用：宅地

既決定区域 (変更なし)	
削 除	

6. 今後のスケジュール (案)

