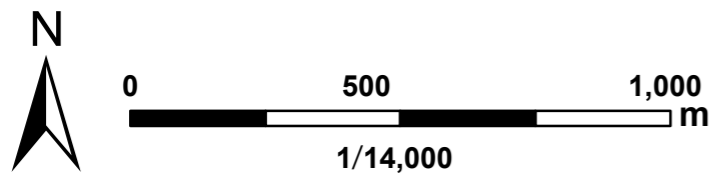


# マップ面 01 洪水ハザードマップ

## 南部地域(夙川)



### 凡例

- 避難所
- 避難所の詳細は情報面04の避難所一覧をご覧ください
- 避難情報の発令の前に開設
  - 土砂災害 洪水
  - 土砂災害のおそれが高まったときに開設
  - 洪水
- 避難情報の発令時に一斉開設 (警戒レベル3 高齢者等避難 以上)
- 高潮 洪水
  - 高潮のおそれが高まったときに開設
  - 高潮・洪水 どちらかのおそれが高まったときに開設
- 警戒レベル4 避難指示 発令時には津波避難ビルへの緊急一時避難可能
- その他
  - その他の避難所

- 水位観測所
- 防災スピーカー
- 警察署・交番
- 消防署
- 市役所本庁・支所
- アンダーパス
- 立体横断施設

### 避難情報の発令の目安(夙川)

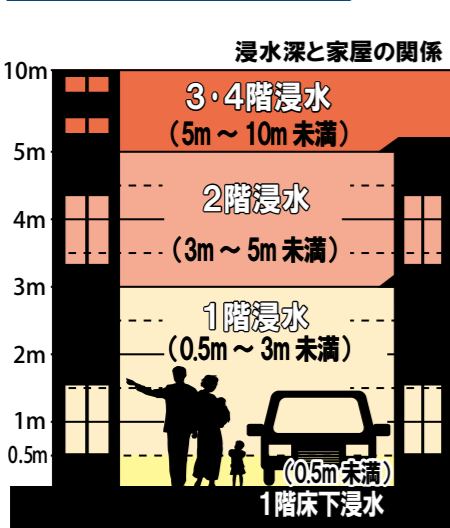
夙川の水位を目安に避難情報を発令します。

氾濫開始相当水位	緊急安全確保を発令する目安	2.2m
氾濫危険水位	避難指示を発令する目安	1.9m
避難判断水位	高齢者等避難を発令する目安	1.6m
氾濫注意水位	今後の水位情報に注意が必要な水位	1.3m

観測所の水位を調べるには



### 想定される浸水の深さ



### 家屋倒壊等氾濫想定区域

- 流速が速く、木造家屋が倒壊するおそれがある区域
- 洪水の際に地面が削られるおそれがある区域
- 土砂災害のおそれがある区域
  - 土砂災害警戒区域(急傾斜)
  - 土砂災害警戒区域(土石流)
  - 土砂災害警戒区域(地すべり)
  - 土砂災害特別警戒区域
- 山地災害危険区域
- 土石流危険溪流

### 避難情報の種類と必要な行動

警戒レベル	警戒レベル1	警戒レベル2	警戒レベル3	警戒レベル4	警戒レベル5
避難情報	早期注意情報	大雨・洪水注意情報	高齢者等避難	避難指示	緊急安全確保
みなさんの行動	最新の情報に注意	避難行動を確認	危険な場所から高齢者等は避難	危険な場所から全員避難	命の危険直ちに安全確保

### 洪水

市内へ急激な大雨が降ると…

夙川などの中小河川でもあふれることがあります

#### 洪水想定(降雨の規模)

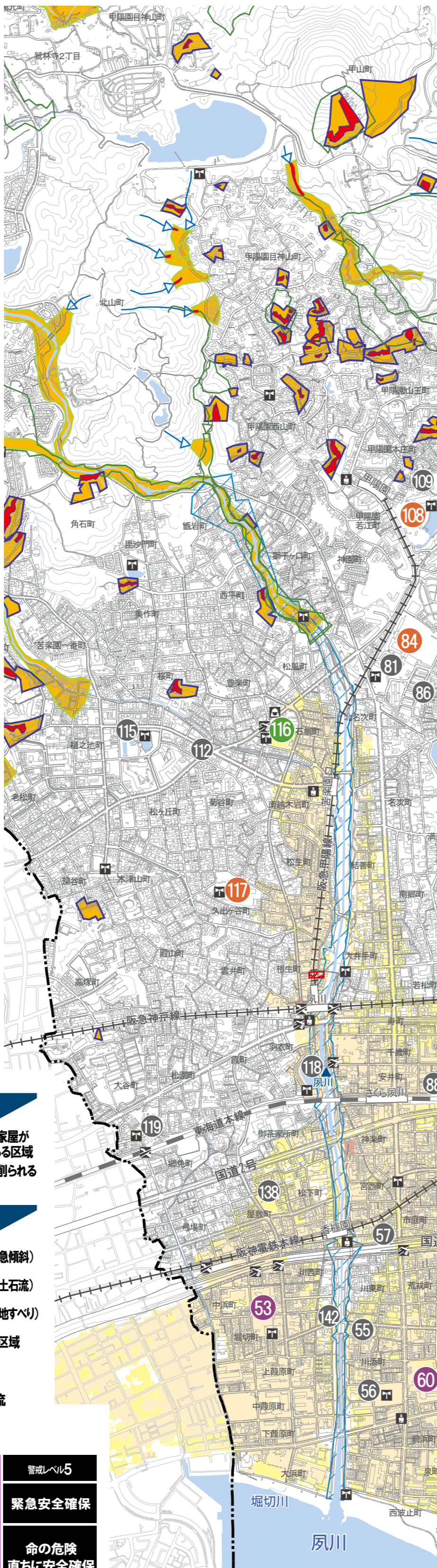
計画規模  
発生頻度が100年に1回の大雨  
12時間流域平均総雨量(夙川流域) **263mm**  
浸水区域はありません

#### 夙川

想定最大規模  
発生頻度が1000年以上に1回の大雨  
12時間流域平均総雨量(夙川流域) **817mm**  
このマップの対象洪水

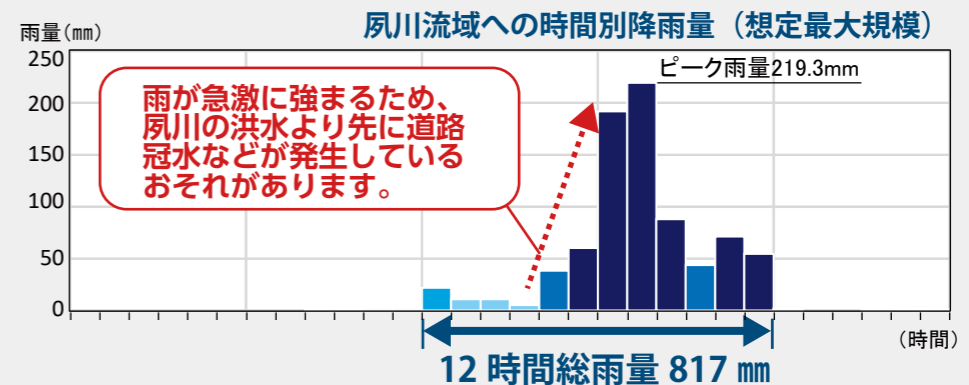
#### 洪水浸水想定区域図とは?

堤防の決壊の可能性がある地点ごとには、浸水シミュレーションを行い、浸水区域・浸水深さを計算しています。そしてそれぞれの地点の結果をすべて重ね合わせて、浸水区域・浸水深さの最大を表したものです。



市内への急激な大雨の際に危険な状況となることが考えられています。市内への大雨により内水氾濫等が先に発生するおそれがあり、外出しての移動や避難が危険となります。

自宅等2階以上又は最寄りの高い建物に避難しましょう。



### 雨の強さと予想される被害

1時間雨量(mm)	雨の強さ(予報用語)	被害
10~20mm未満	やや強い雨	地面一面に水たまりができる 地面からの跳ね返りで足元がぬれる
20~30mm未満	強い雨	傘をさしてもぬれる 側溝や下水、小さな川があふれる
30~50mm未満	激しい雨	道路が川のようなになる 都市では下水管から雨水があふれる
50mm以上	非常に激しい雨、猛烈な雨	車の運転は危険 地下に雨水が流れ込む。マンホールから水が噴出する

### 土砂災害 土砂災害警戒区域は危険度に応じて2つに分けられています

- 土砂災害警戒区域**  
土砂災害のおそれがある区域で、土砂災害が発生した場合に、住民等の生命または身体に危険が生じるおそれがあると認められる区域です。
- 土砂災害特別警戒区域**  
土砂災害のおそれがある区域で、土砂災害が発生した場合に、建築物に損傷が生じ住民等の生命または身体に著しい危害が生じるおそれがあると認められる区域です。

#### 山地災害危険区域とは?

山崩れ、土石流、地すべりなどによって人家や公共施設などに被害を与えるおそれのある溪流などについて調査を行い、一定の基準以上の危険度であると判定した地区とその被害想定区域の両方をまとめて表示した区域です。

このマップは以下の被害想定を示したものです  
夙川水系夙川洪水浸水想定区域図(想定最大規模)  
[対象河川と想定流域雨量]  
夙川: 12時間流域平均総雨量817mm  
[作成主体] 兵庫県  
土砂災害(特別)警戒区域図(令和4年11月末時点)  
[作成主体] 兵庫県  
夙川以外の中小河川の浸水想定については、ホームページでご確認ください。  
東川・津門川・新川・洗戒川・堀切川・芦屋川・宮川

