

マップ面 05 津波 ハザードマップ 全市域版

地震発生後、まずは身の安全を確保しましょう

津波警報、大津波警報や避難指示が出たら、避難を開始しましょう

命を守る避難方法 3つの避難方法

鳴尾御影線より北側へ避難する

避難方法ごとのリスクなどを考慮して、次のいずれかの行動をとってください

津波避難ビルなどの「3階以上」へ避難する

鉄筋コンクリート造などの「3階以上」に居る場合は、その場にとまる

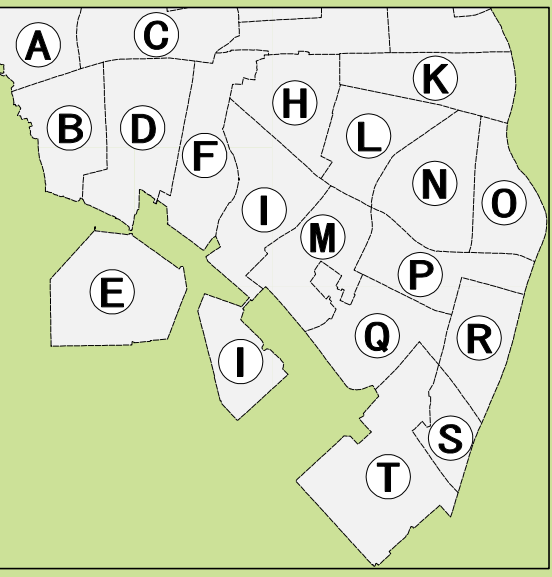
避難目標ライン (鳴尾御影線)

※詳しくは、「西宮市津波避難行動指針」を確認してください [URL: https://www.nishio.or.jp/kurashi/anshin/boosaijoh/kateinaisaku/sonae-hinan/tnami_mamorui.html](https://www.nishio.or.jp/kurashi/anshin/boosaijoh/kateinaisaku/sonae-hinan/tnami_mamorui.html)

津波避難ビル

※令和4年12月末時点

津波避難ビルとは？
津波発生時などの際、地域住民等が一時もしくは緊急避難する施設のことです。



- A 夙川小学校区**
 - 整理番号 名称
 - A02 大手前大学
- B 香櫨園小学校区**
 - 整理番号 名称
 - B02 レンゴ-西宮寮
 - B03 教育文化センター
 - B04 香櫨園小学校
 - B05 フアミーユ香櫨園
 - B06 アーバンコート西宮(1,2号棟)
 - B07 ブロムサムガーデン
 - B08 メゾン香櫨園
 - B09 日本福音ルーテル西宮教会
 - B10 笹生病院(健診センター)
 - B11 ディアエステタミオ例川レジデンス
 - B12 コート スミュー
 - B13 ルネ街川
 - B14 ラ・ベルジュ例川
 - B15 レフィナード例川公園
 - B16 ファミリー例川西宮
 - B17 サニーコート例川公園
 - B18 グンゼ香櫨園住宅
 - B19 バークサイド香櫨園
- C 安井小学校区**
 - 整理番号 名称
 - C01 秀正ビル
 - C02 早川ビル
 - C03 エクシード西宮
- D 浜脇小学校区**
 - 整理番号 名称
 - D01 ハーバービュー ビラ
 - D02 泉町市営住宅(1~4号棟)
 - D06 プライムレジデンス西宮
 - D07 県立西宮香風高等学校
 - D08 レインボー酒蔵通
 - D09 特別養護老人ホーム メアエット,同東館
 - D10 浜脇公民館
 - D11 浜脇小学校
 - D12 浜脇中学校
 - D13 聖堂ビル
 - D14 エクセル本町
 - D15 本町パートメント
 - D17 ソールK
 - D18 エビス西宮
 - D19 ラ・レジエール広瀬
 - D20 藤和セントシティ西宮・NSビル
 - D21 S1ハイツ
 - D22 市民会館
 - D23 市役所
 - D24 西宮駅前アーバンコンフォート
 - D25 MIAビル・宮本クリニック
 - D26 西宮朝国アーバンコンフォート
 - D27 ingCasa 西宮III
- E 西宮浜小学校区**
 - 整理番号 名称
 - E01 西宮マリナークラシティ(1~5番館)
 - E06 チャームスイート西宮浜
 - E07 西宮マリナークラシティ(1~5番館)
 - E12 西宮マリナークラシティ(6番館)
 - E19 UR西宮マリナークラシティ(1~8番館)
 - E21 藤向倉庫株式会社
 - E22 西宮浜4丁目市営住宅(1~4号棟)
 - E26 西宮浜 西宮浜高層住宅(1~6号棟)
 - E32 住居建設株式会社(本社棟)
 - E33 西宮浜義務教育学校
 - E36 西宮浜産業交流館
 - E38 環境衛生課・管財課庁舎
 - E39 西部総合処理センター(管理棟)
 - E40 株式会社大阪合成有機化学研究所
 - E41 西宮マカフィー・花のまちカサカサ
 - E42 西宮マカフィー・海のまち
 - E49 西宮マカフィー・港のまち1-1イースト
- F 用海小学校区**
 - 整理番号 名称
 - F01 西宮駅前アーバンコンフォートII番館
 - F02 東町2丁目市営住宅(2号棟)
 - F03 アメニティコート西宮いしざい
 - F04 用海公民館
 - F05 東町1丁目市営住宅(1,2号棟)
 - F08 用海小学校
 - F09 西宮東バーク・マンション
 - F10 総合福祉センター
 - F11 SOL OMONTE
 - F12 ツインアート
 - F13 サリダ西宮
 - F14 勤労会館
 - F15 勤労青少年ホーム
 - F16 松原体育館
 - F17 市役所東館(市役所前公共駐車場)
 - F19 カーマ エスパル
 - F21 R 西宮駅前公共駐車場
 - F23 西宮市立看護専門学校
 - F24 地味町市営住宅
 - F25 コスモ西宮フェリス
 - F26 西宮駅前アーバンコンフォート
 - F27 西宮渡辺心臓病・血管センター
 - F28 西宮 西宮浜松原住宅(1,2号棟)
 - F30 市営石在町住宅
 - F31 シティオガーデン西宮
 - F32 西宮浜松原住宅(3,4号棟)
 - F34 リバーガーデン西宮 酒蔵通り
- G 南甲子園小学校区**
 - 整理番号 名称
 - G01 西宮駅前公共駐車場
 - G02 西宮市立看護専門学校
 - G03 地味町市営住宅
 - G04 コスモ西宮フェリス
 - G05 西宮駅前アーバンコンフォート
 - G06 西宮渡辺心臓病・血管センター
 - G07 西宮 西宮浜松原住宅(1,2号棟)
 - G08 市営石在町住宅
 - G09 シティオガーデン西宮
 - G10 西宮浜松原住宅(3,4号棟)
 - G11 リバーガーデン西宮 酒蔵通り
- H 津門小学校区**
 - 整理番号 名称
 - H01 ラボール今津
 - H02 西宮協立脳神経外科病院(南館)
 - H03 津門小学校
 - H04 グレースコート西宮
 - H05 UR ルネシティ西宮津門(1~3号棟)
 - H08 モンテペーロ
 - H09 サンシャイン西宮
 - H10 廣善寺
 - H11 セル・西宮
 - H13 サウスコート西宮
- I 今津小学校区**
 - 整理番号 名称
 - I01 甲子園浜沖センター(管理棟)
 - I02 真砂中学校
 - I03 UR 今津浜パークタウン(12,13号棟)
 - I05 西宮 西宮真砂高層住宅(2,3号棟)
 - I07 今津久寿1町市営住宅(1,2号棟)
 - I08 西宮 西宮真砂高層住宅(1号棟)
 - I10 今津駅前市営住宅(1,2号棟)
 - I11 西宮 西宮今津住宅
 - I12 ソールK
 - I13 今津小学校
 - I14 今津中学校
 - I15 株式会社 カバサ甲子園
 - I16 PALAZZO SIENA
 - I17 ドーミー今津
 - I18 市役所
 - I19 今津公民館
 - I20 谷向病院(一般患者棟)
 - I21 コイナビル
 - I22 スリービル
 - I23 大隈株式会社(本社工場)
- J 鳴尾北小学校区**
 - 整理番号 名称
 - J01 鳴尾北小学校
 - J02 鳴尾北中学校
 - J03 鳴尾北公民館
 - J04 鳴尾北公園
 - J05 鳴尾北児童センター
 - J06 鳴尾北体育館
 - J07 鳴尾北図書館
 - J08 鳴尾北公民館
 - J09 鳴尾北公園
 - J10 鳴尾北児童センター
 - J11 鳴尾北体育館
 - J12 鳴尾北図書館
- K 上甲子園小学校区**
 - 整理番号 名称
 - K01 ミュゼ甲子園
 - K02 甲子園G.H
 - K03 パンプラテ甲子園
 - K04 上甲子園小学校
 - K05 上甲子園16丁目市営住宅(1~3号棟)
 - K08 竹内ビル
 - K09 シャルム甲子園
 - K10 アパシティ御代間
 - K11 マンション ヴェーガ
 - K12 上甲子園センター
 - K13 ハイム甲子園
 - K14 PAO甲子園
 - K15 セフレック甲子園
 - K16 ラフィネス甲子園
 - K17 ステイツ甲子園
 - K18 トキメキ甲子園
 - K19 サ・パークハウス甲子園
 - K20 ディアエステタミオ甲子園
 - K21 シェイラン甲子園レジデンス
 - K22 プレザンスロジェ甲子園
- L 春風小学校区**
 - 整理番号 名称
 - L01 佐光荘
 - L02 学校法人イエス甲子園二葉幼稚園
 - L03 春風公民館
 - L04 春風小学校
 - L05 上甲子園中学校
 - L06 Y.Sビル
 - L07 ウェリス上甲子園ウエストレジデンス
 - L08 Primavera庄
 - L09 市営甲子園春風町住宅(1~3号棟)
 - L12 西宮支援学校
- M 南甲子園小学校区**
 - 整理番号 名称
 - M01 西宮駅前公共駐車場
 - M02 西宮市立看護専門学校
 - M03 地味町市営住宅
 - M04 コスモ西宮フェリス
 - M05 西宮駅前アーバンコンフォート
 - M06 西宮渡辺心臓病・血管センター
 - M07 西宮 西宮浜松原住宅(1,2号棟)
 - M08 市営石在町住宅
 - M09 シティオガーデン西宮
 - M10 西宮浜松原住宅(3,4号棟)
 - M11 リバーガーデン西宮 酒蔵通り
- N 鳴尾東小学校区**
 - 整理番号 名称
 - N01 上田東町市営住宅
 - N02 ジョークレフ西宮武庫川川館
 - N03 鳴尾東小学校
 - N04 鳴尾東中学校
 - N05 東鳴尾1丁目市営住宅(1~3号棟)
 - N06 鳴尾センター
 - N07 サ・ランドマーク北山
 - N08 西宮 西宮東鳴尾団地(1,2号棟)
 - N09 カサコモド
 - N10 財務省 鳴尾合同庁舎
- O 小松小学校区**
 - 整理番号 名称
 - O01 兵庫医科大学(平成記念会館)
 - O02 URサンラフレ鳴尾北(11~13号棟)
 - O05 ル・サンク西宮武庫川
 - O06 小松小学校
 - O07 小松センター
 - O08 日本年金機構西宮支店
 - O09 小松北町1丁目市営住宅
 - O10 アブジベルマンション
 - O11 ロジマン西宮武庫川
 - O12 フリッツハイム鳴尾北
 - O13 ナイトスフィア甲子園レジデンス
 - O14 グラントリート甲子園
 - O15 ライオンマンション甲子園レジデンス
- P 鳴尾小学校区**
 - 整理番号 名称
 - P01 武庫川すずかけ作業所
 - P02 ネバーランド西宮鳴尾ソレイユ
 - P03 兵庫医科大学(立体駐車場)
 - P04 鳴尾公民館
 - P05 鳴尾中学校
 - P06 鳴尾小学校
 - P07 鳴尾小学校
 - P08 武庫川川立
 - P09 甲子園ホテル立庄
 - P10 藤和シティホームズ甲子園
 - P11 武庫川女子大学(研究所棟)
 - P12 武庫川女子大学(栄養科学館)
 - P13 甲子園ガーデンハウス
 - P14 サーバスタウン
 - P15 トレスアイジツ
- Q 甲子園浜小学校区**
 - 整理番号 名称
 - Q01 柳川浄化センター(本館)
 - Q02 甲子園浜自然環境センター
 - Q03 介護老人福祉施設 シルバコース甲子園
 - Q04 多機能障害者福祉施設 ドリーム甲子園
 - Q05 鳴尾体育館
 - Q06 サンロイヤル武庫川サング
 - Q07 西宮 西宮甲子園さくら街(1~19号棟)
 - Q08 甲子園浜小学校
 - Q09 西宮 西宮甲子園中学校
 - Q10 甲子園浜市営住宅(1~3号棟)
 - Q11 市立西宮東高等学校
 - Q12 ロイヤルパーク甲子園フローレス
 - Q13 グリーンラグーナ甲子園
 - Q14 介護老人福祉施設 第2シルバコース甲子園
 - Q15 武庫川女子大学(武道館)
 - Q16 ファインシティ甲子園
 - Q17 フォンテシア西宮甲子園
 - Q18 ルネ西宮甲子園
- R 鳴尾南小学校区**
 - 整理番号 名称
 - R01 上田東町市営住宅
 - R02 ジョークレフ西宮武庫川川館
 - R03 鳴尾南小学校
 - R04 鳴尾南中学校
 - R05 東鳴尾1丁目市営住宅(1~3号棟)
 - R06 鳴尾センター
 - R07 サ・ランドマーク北山
 - R08 西宮 西宮東鳴尾団地(1,2号棟)
 - R09 カサコモド
 - R10 財務省 鳴尾合同庁舎
- S 高須小学校区**
 - 整理番号 名称
 - S01 高須町1丁目市営住宅(1~4号棟)
 - S05 高須小学校
 - S23 高須中学校
 - S24 UR ルゼヴィール武庫川(11~18号棟)
 - S25 UR 武庫川団地(1~9号棟)
 - S34 鳴尾南中学校
- T 高須西小学校区**
 - 整理番号 名称
 - T03 カリモク家具株式会社 関西ショールーム
 - T04 大栄環境株式会社西宮事業所(事務所棟)
 - T05 県立総合体育館
 - T06 UR 武庫川(11,12,19~23,27~33,32号棟)
 - T18 県立西宮南高等学校(B棟)
 - T19 高須西小学校
 - T20 高須中学校
 - T21 コープこうへ鳴尾浜配送センター
 - T22 GLP 鳴尾浜

洪水・高潮時にも津波避難ビルへの緊急一時避難が可能です。

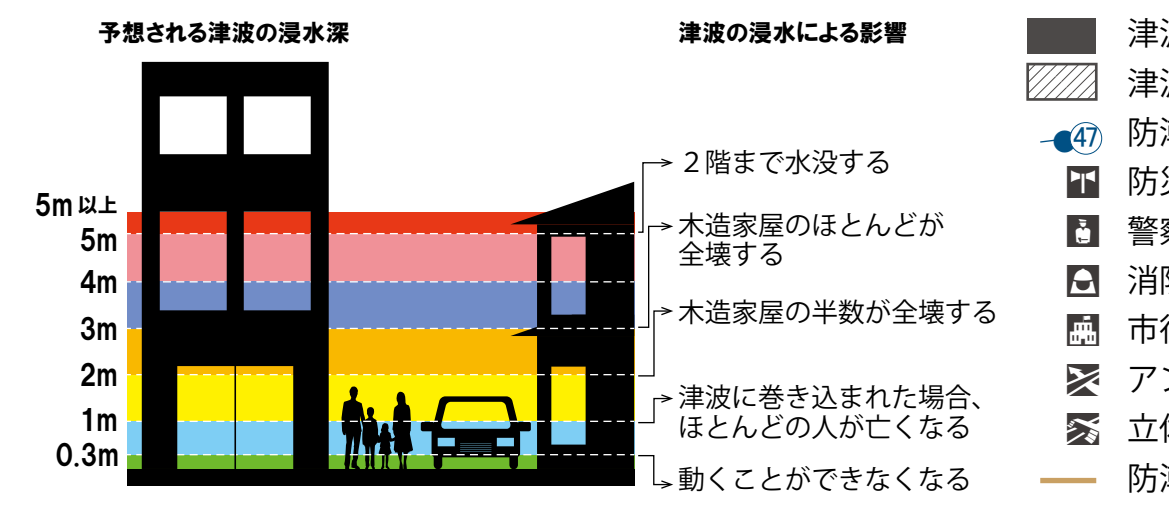
※津波避難ビルの一時的制限についてはホームページを参照ください。

西宮市で想定される南海トラフ地震(マグニチュード9.1)による津波について

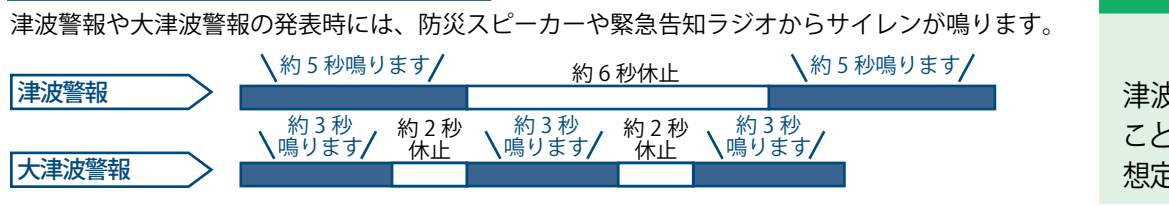
満潮時に津波が到達するとして、地盤変動、地震による河川・海岸等の構造物の沈下を考慮しています。防波門等は耐震性を有し、自動化された施設、常時閉鎖の施設以外は開放状態。防波堤は、津波が越えた場合に破壊する条件で設定されています。



凡例



緊急時のサイレンについて



津波

津波ハザードマップは、南海トラフの地震が発生した場合を想定して作成
津波ハザードマップは、西宮市で大きな影響を及ぼすことが予想される南海トラフの地震が発生した場合を想定し、予想される津波の浸水深さを示しています。

