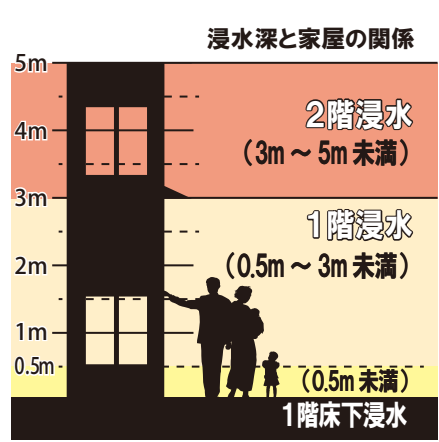


# 洪水ハザードマップ

南部地域 (堀切川) 最大浸水深

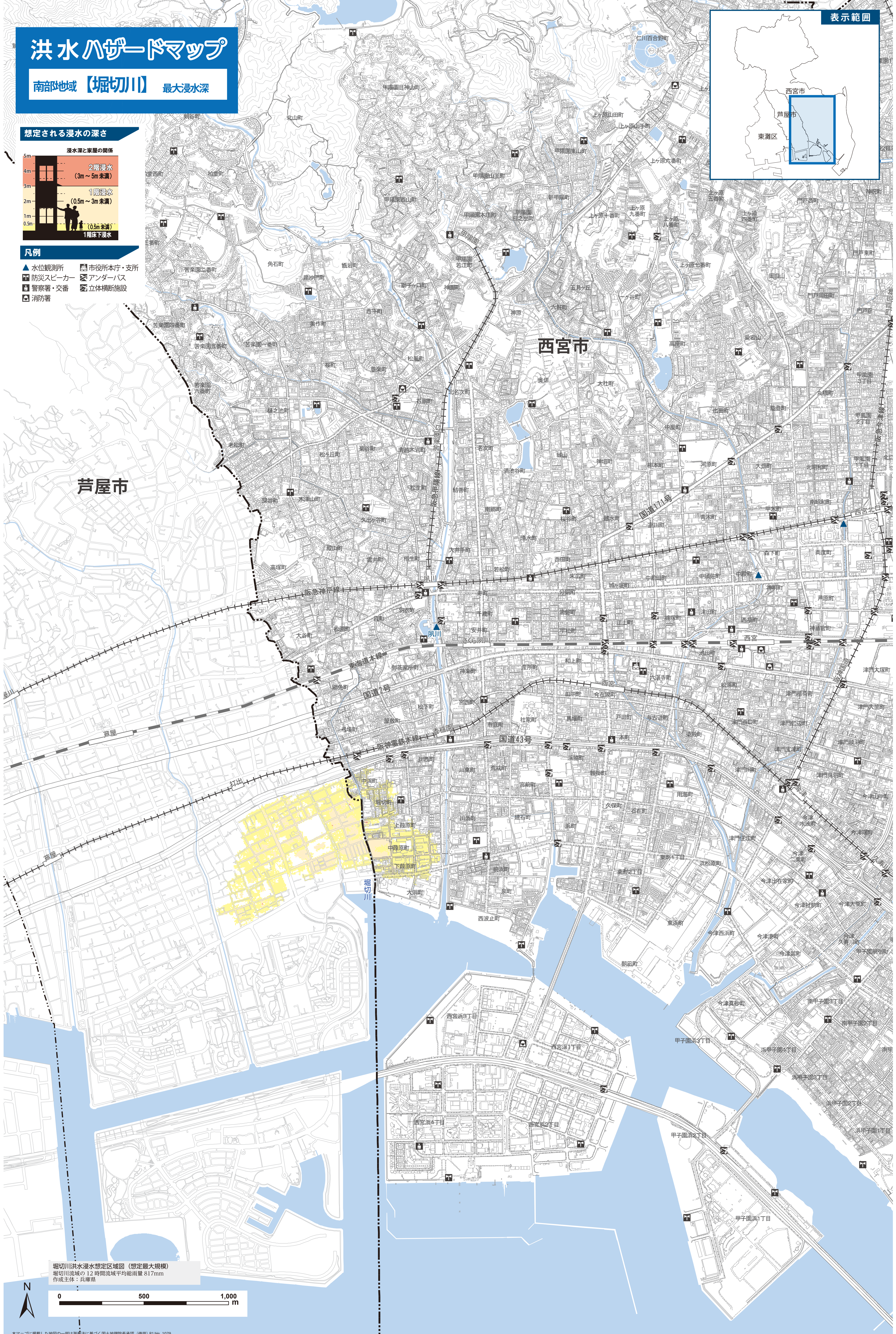
## 想定される浸水の深さ



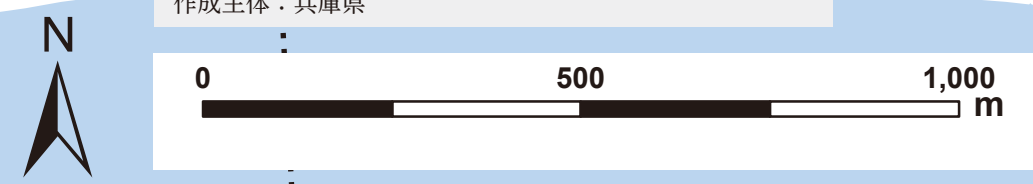
## 凡例

- ▲ 水位観測所
- 市役所本庁・支所
- 📢 防災スピーカー
- 🚓 アンダーパス
- 🚔 警察署・交番
- 🚚 立体横断施設
- 🚒 消防署

表示範囲



堀切川洪水浸水想定区域図 (想定最大規模)  
堀切川流域の12時間流域平均総雨量817mm  
作成主体: 兵庫県



本マップに掲載した地図の一部は測量法に基づく国土地理院長承認 (使用) RIJH6 1079