

Ⅱ 配布・回収結果

- アンケート配布・回収結果における回答数N（Number of cases の略）は、設問に対する有効回答者数を意味している。
- 各選択肢の構成比（%）は小数点第2位以下を四捨五入している。このため、構成比の合計が 100% にならない場合がある。
- 凡例における「無回答」には、択一式の設問に対して複数回答している場合など、回答はあるが無効となったものも含んでいる。

II 配布・回収結果

■西宮市地域コミュニティ 町別エリア一覧と回収結果

コミュニティ	所属	調査対象者数 A	有効回収数 B	有効回収率 B/A(%)
1 香櫨園	大浜町・川東町・川添町・川西町・中浜町・堀切町・屋敷町・松下町・弓場町・上葎原町・中葎原町・下葎原町	94	39	41.5
2 浜脇	田中町・社家町・馬場町・浜町・宮西町・市庭町・荒戎町・建石町・前浜町・西波止町・泉町・宮前町・浜脇町・鞍掛町・産所町・今在家町・戸田町・和上町・六湛寺町・神楽町・本町・久保町・西宮浜 1～4 丁目	211	106	50.2
3 用海	東町 1、2 丁目・浜松原町・朝風町・東浜町・石在町・染殿町・池田町・松原町・与古道町・用海町	90	50	55.6
4 津門	津門稲荷町・津門仁辺町・津門宝津町・津門大筒町・津門綾羽町・津門吳羽町・津門西口町・津門大塚町・津門飯田町・今津曙町・今津山中町	105	41	39.0
5 春風	上甲子園 1～5 丁目・今津野田町・今津上野町・甲子園春風町・甲子園浦風町・甲子園浜田町・甲子園六石町・甲子園砂田町・甲子園三保町	109	44	40.4
6 今津	今津水波町・今津二葉町・今津社前町・今津大東町・今津出在家町・今津巽町・今津久寿川町・津門川町・津門住江町・今津西浜町・今津港町・今津真砂町・甲子園高潮町・甲子園洲鳥町・甲子園綱引町	112	62	55.4
7 夙川	羽衣町・霞町・大谷町・御茶家所町・郷免町・松園町・相生町・殿山町・雲井町・高塚町・木津山町(1～8番)・深谷町(1、2番)	81	39	48.1
8 越木岩	南越木岩町・老松町・西平町・松風町・石剱町・樋之池町・豊楽町・桜町・松生町・久出ヶ谷町・菊谷町・松ヶ丘町・角石町・毘沙門町・美作町・甌岩町・木津山町(9～11番)・深谷町(3～12番)	137	64	46.7
9 苦楽園	苦楽園一番町～六番町・北山町・柏堂町・柏堂西町・剣谷町・湯元町・鷺林寺字剣谷・越水字社家郷山・鷺林寺町・鷺林寺 1、2 丁目・鷺林寺南町	55	27	49.1
10 安井	安井町・千歳町・寿町・平松町・常磐町・分銅町・末広町・江上町・城ヶ堀町・櫛塚町・中前田町・中須佐町(1～8番)	88	38	43.2
11 大社	清水町・西田町・満池谷町・城山・桜谷町・南郷町・大井手町・若松町・越水町・神垣町・室川町・柳本町・大社町(1、2、7～10、13番)	97	50	51.5
12 神原	結善町・名次町・北名次町・獅子ヶ口町・神原(1～13番)・大社町(3～6、11、12番)・奥畑(1～7番)・神園町(1、2番)	66	33	50.0
13 甲陽	甲陽園山王町・甲陽園本庄町・甲陽園日之出町・甲陽園若江町・甲陽園西山町・甲陽園目神山町・甲山町・六軒町・五月ヶ丘・新甲陽町・甲陽園東山町・神原(14、15番)・奥畑(8番)・神園町(3～16番)・上ヶ原山田町(4番 143号)(パラティーナセシリア分のみ)	121	62	51.2
14 芦原	神明町・神祇官町・芦原町・西福町・中殿町・森下町・津田町・中須佐町(9番)	47	23	48.9
15 平木	南昭和町・両度町・平木町・青木町・高松町(1～5、7番…阪急今津線以西)	59	37	62.7
16 広田	愛宕山・高座町・北昭和町・丸橋町・能登町・大畑町・河原町・広田町・中屋町・岡田山(1～3番)	116	64	55.2
17 上ヶ原	上ヶ原一番町～十番町・上甲東園 1～3 丁目、5 丁目・仁川町 3～6 丁目・仁川五ヶ山町・仁川百合野町・一ヶ谷町・上ヶ原山手町・上ヶ原山田町(パラティーナセシリア分除く)・岡田山(4、7番)・門戸西町(1、10番)	159	82	51.6
18 甲東 1	門戸荘・松籟荘・神呪町・上甲東園 6 丁目・甲東園 3 丁目・上大市 1、2 丁目・門戸東町・門戸岡田町・下大市東町・下大市西町・上甲東園 4 丁目・門戸西町(2～9番)・岡田山(5、6番)	110	58	52.7
19 甲東 2	段上町 1～8 丁目・上大市 3～5 丁目・仁川町 1、2 丁目・一里山町・田近野町・樋ノ口町 1、2 丁目・大島町・若山町・門前町・甲東園 1、2 丁目	195	100	51.3
20 北口	甲風園 1～3 丁目・高木東町・高木西町・北口町・長田町・伏原町・薬師町・林田町・野間町・荒木町・大森町・堤町・上之町・日野町・高松町(6、8～22番…阪急今津線以東)	174	79	45.4
21 瓦木	大屋町・中島町・田代町・高畑町・深津町・天道町・瓦林町・熊野町・二見町・甲子園口北町・松山町・松並町	173	88	50.9
22 甲子園口	甲子園口 1～6 丁目・戸崎町	90	42	46.7

〈次ページに続く〉

コミュニティ	所属	調査対象者数 A	有効回収数 B	有効回収率 B/A(%)
23 鳴尾 1	小曽根町 1～4 丁目・小松東町 1～3 丁目・小松北町 1、2 丁目・小松西町 1、2 丁目・小松町 1、2 丁目・小松南町 1～3 丁目・甲子園一番町～六番町・里中町 1～3 丁目・上鳴尾町・若草町 1、2 丁目・学文殿町 1、2 丁目・花園町	223	110	49.3
24 鳴尾 2	武庫川町・池開町・鳴尾町 1～5 丁目・甲子園七番町～九番町・甲子園町・南甲子園 1～3 丁目・浜甲子園 1～4 丁目・古川町・枝川町・上田西町・笠屋町・東鳴尾町 1、2 丁目・上田東町・上田中町・甲子園浜 1～3 丁目	325	143	44.0
25 鳴尾 3	高須町 1、2 丁目・鳴尾浜 1～3 丁目	142	61	43.0
26 名塩	名塩南台 1～4 丁目・名塩山荘・名塩ガーデン・名塩平成台・名塩茶園町・名塩新町・名塩 1～3 丁目・名塩木之元・名塩東久保・名塩美山・名塩赤坂・塩瀬町名塩・東山台 1～5 丁目・国見台 1～6 丁目・清瀬台・名塩さくら台 1～4 丁目	132	64	48.5
27 生瀬	塩瀬町生瀬・生瀬町 1、2 丁目・生瀬東町・青葉台 1、2 丁目・宝生ヶ丘 1、2 丁目・生瀬高台・花の峯・生瀬武庫川町	65	39	60.0
28 山口	山口町上山口・山口町上山口 1～4 丁目・山口町金仙寺・山口町金仙寺 1～3 丁目・山口町下山口・山口町下山口 1～5 丁目・山口町中野・山口町中野 1～3 丁目・山口町香花園・山口町名来・山口町名来 1、2 丁目・山口町阪神流通センター1～3 丁目・山口町船坂・北六甲台 1～5 丁目・すみれ台 1～3 丁目	124	61	49.2

※コミュニティ不明：82人

■年代別回収結果

	調査対象者数 A	有効回収数 B	有効回収率 B/A(%)
総数	3,500	1,788	51.1
18～19 歳	97	30	30.9
20～29 歳	402	95	23.6
30～39 歳	460	206	44.8
40～49 歳	690	323	46.8
50～59 歳	622	347	55.8
60～69 歳	435	295	67.8
70～79 歳	475	322	67.8
80 歳以上	319	164	51.4
不明	—	6	—

■性別・年代別回収結果

男性	調査対象者数 A	有効回収数 B	有効回収率 B/A(%)
総数	1,626	688	42.3
18～19 歳	51	13	25.5
20～29 歳	202	41	20.3
30～39 歳	227	70	30.8
40～49 歳	307	98	31.9
50～59 歳	294	134	45.6
60～69 歳	202	120	59.4
70～79 歳	227	144	63.4
80 歳以上	116	67	57.8
不明	—	1	—

女性	調査対象者数 A	有効回収数 B	有効回収率 B/A(%)
総数	1,874	1,023	54.6
18～19 歳	46	17	37.0
20～29 歳	200	50	25.0
30～39 歳	233	130	55.8
40～49 歳	383	212	55.4
50～59 歳	328	203	61.9
60～69 歳	233	162	69.5
70～79 歳	248	162	65.3
80 歳以上	203	86	42.4
不明	—	1	—

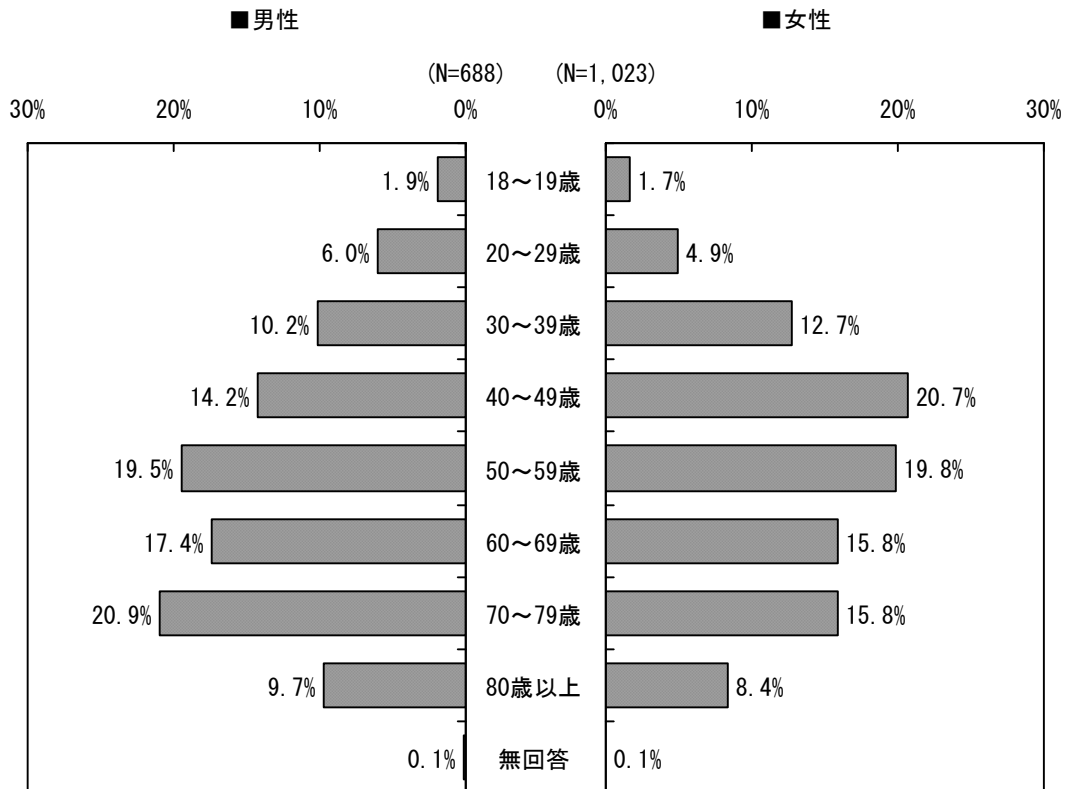
※性別不明：77人

■属性別回収結果（性・年代以外は、N=1,788）

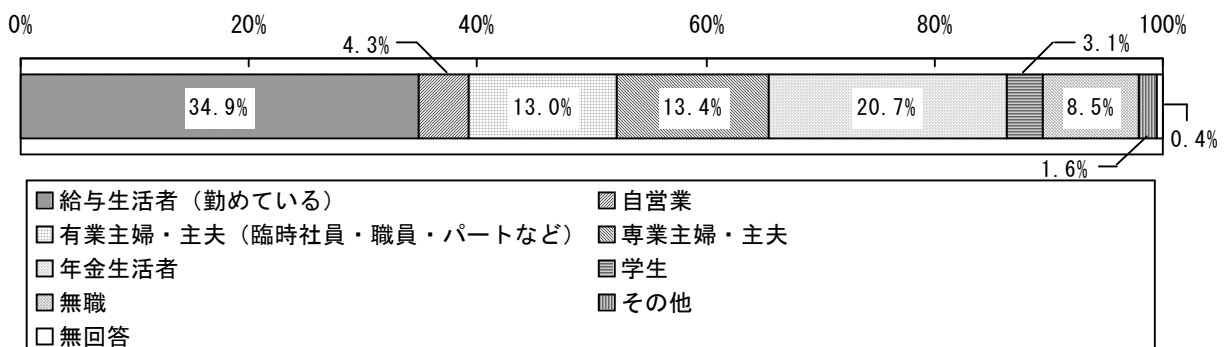
●コミュニティ

コミュニティ	%	コミュニティ	%	コミュニティ	%
香櫓園	2.2	大社	2.8	瓦木	4.9
浜脇	5.9	神原	1.8	甲子園口	2.3
用海	2.8	甲陽	3.5	鳴尾1	6.2
津門	2.3	芦原	1.3	鳴尾2	8.0
春風	2.5	平木	2.1	鳴尾3	3.4
今津	3.5	広田	3.6	名塩	3.6
夙川	2.2	上ヶ原	4.6	生瀬	2.2
越木岩	3.6	甲東1	3.2	山口	3.4
苦楽園	1.5	甲東2	5.6	無回答	4.6
安井	2.1	北口	4.4	合計	100.0

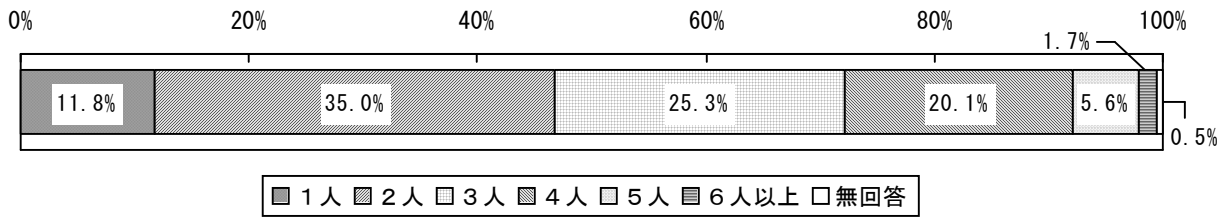
●性・年代



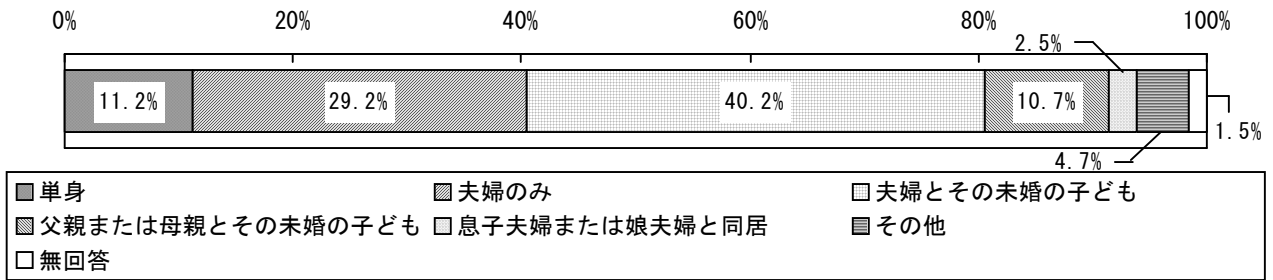
●職業




●同居家族人数




●同居家族構成



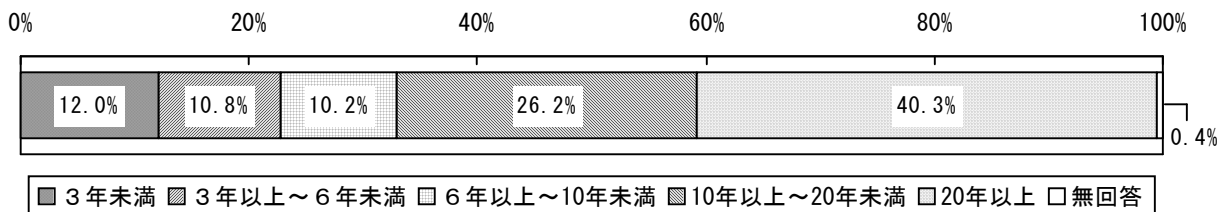
●住まいの種別



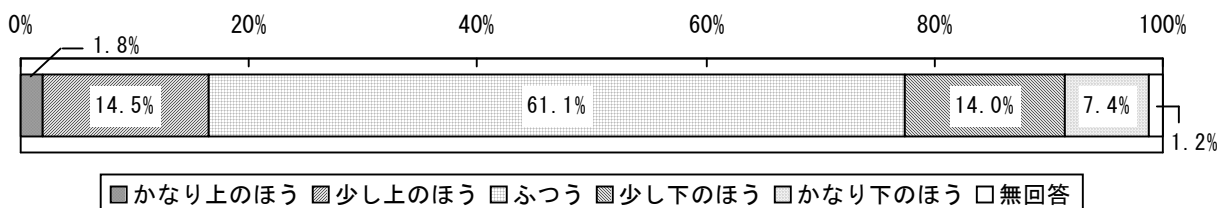
●市内居住年数



●現住所居住年数



●暮らし向き



■西宮市 地域区分図

